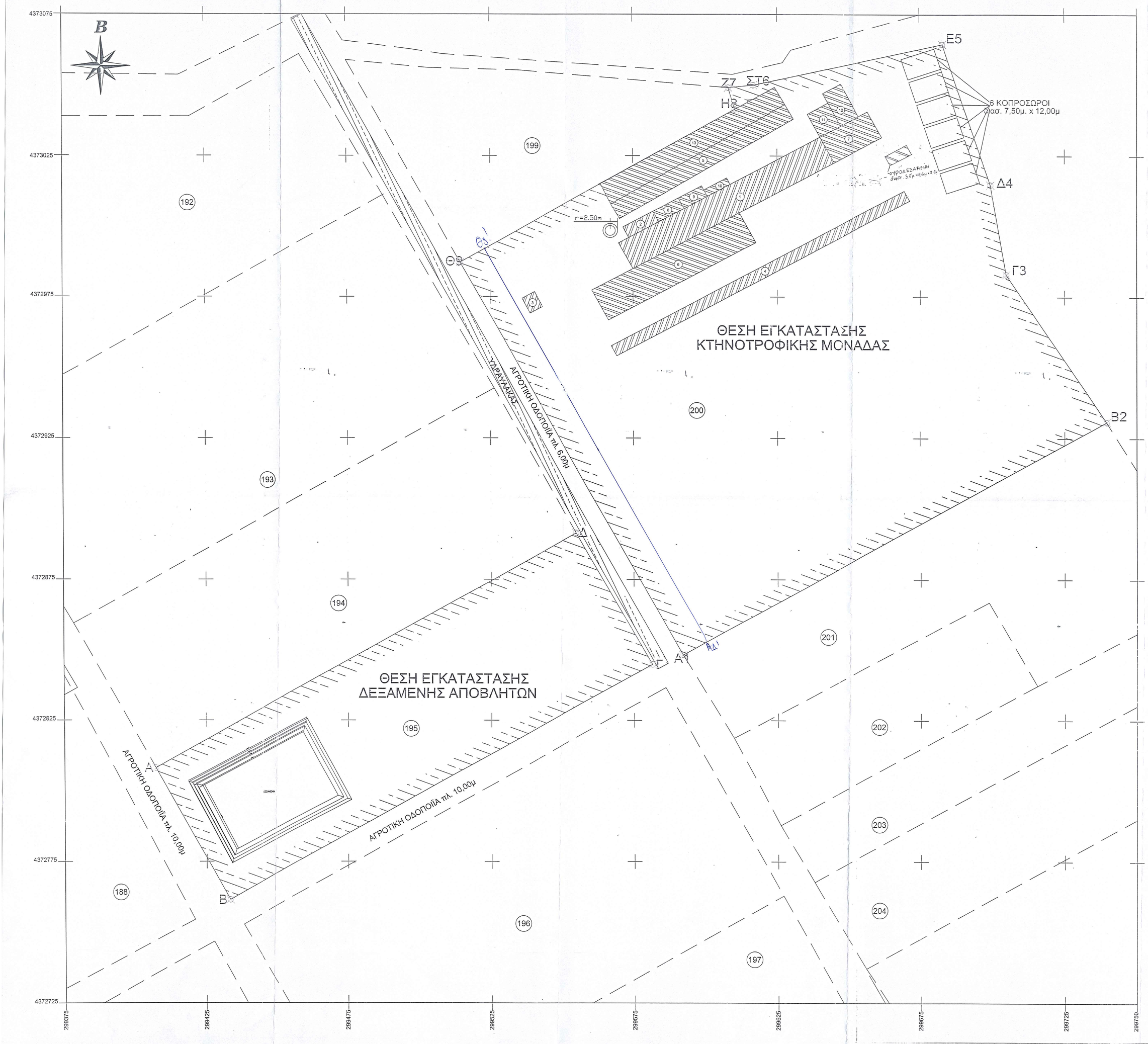

Συνταταγμένες Κορυφών Ιδιοκτησίας
Χαράλαμπου & Λαμπρινής Πάλλα
υπό τα στοιχεία (Α-Β-Γ-Δ-Α)
Εμβαδόν= Αγρ.195 = 9.083,10τ.μ.

Α	X=299407.12	Y=4372808.11
Β	X=299433.31	Y=4372761.50
Γ	X=299581.32	Y=4372844.81
Δ	X=299555.09	Y=4372891.40
Α	X=299407.12	Y=4372808.11

Συνταταγμένες Κορυφών Ιδιοκτησίας
Χαράλαμπου & Λαμπρινής Πάλλα
υπό τα στοιχεία (Α1-Β2-Γ3-Δ4-...-Α1)
Εμβαδόν= Αγρ.200 = 26.814,00τ.μ.

Α1	X=299592.04	Y=4372848.17
Β2	X=299739.54	Y=4372930.85
Γ3	X=299704.73	Y=4372982.95
Δ4	X=299699.34	Y=4373014.67
Ε5	X=299682.94	Y=4373064.52
ΣΤ6	X=299616.64	Y=4373049.97
Ζ7	X=299608.07	Y=4373049.11
Η8	X=299610.31	Y=4373041.43
Θ9	X=299514.62	Y=4372987.17
Α1	X=299592.04	Y=4372848.17

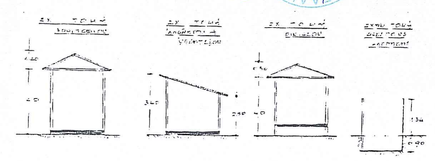

Κατασκευάσιμα – Πραγματοποιούμενα Στοιχεία Κάλυψης

Κάλυψη Επιτρεπόμενη : 0,10 x 26.814,00 = 2.681,40 μ2

Κάλυψη Πραγματοποιούμενη :

1) Υφιστάμενα νόμιμα κτίρια :
Αρ. Αδείας 247/96
α) Κτίριο 1 (Βιοστάσιο) : 79,50 Χ 8,40 = 671,80 μ2
Αρ. Αδείας 305/97
α) Κτίριο 3 (Δομώτιο Σταβλίτη) : 5,00 Χ 6,00 = 30,00 μ2
β) Κτίριο 4 (Υπόστεγο πάσης) : 116,00 Χ 4,00= 464,00 μ2
γ) Κτίριο 5 (Χώρος Ενσιρώματος): 70,00 Χ 6,00 = 420,00 μ2
Αρ. Αδείας 178/98
α) Κτίριο 2 (Γαλακτοκομείο): 11,80 Χ 4,25 = 50,15 μ2

2) Κτίρια κατασκευασμένα προ της 20/3/2003 προς Νομιμοποίηση
α) Κτίριο 6 (Υπόστεγο): 58,00 Χ 12,00 = 696,00 μ2
β) Κτίριο 7 (Βουστάσιο) : 19,00 Χ 8,40 = 159,60 μ2
γ) Κτίριο 8 (Αποθήκη): 10,00 Χ 4,25 = 42,50 μ2
δ) Κτίριο 9 (Υπόστεγο) : 9,20 Χ 4,25 = 39,10 μ2
ε) Κτίριο 10 (Υπόστεγο): 9,00 Χ 2,60 = 23,40 μ2
ζ) Κτίριο 11 (Υπόστεγο): 9,20 Χ 8,30 = 76,36 μ2
η) Κτίριο 12 (Αποθήκη): 13,00 Χ 7,20 = 93,60 μ2
θ) Κτίριο 13 (Χώρος Ενσιρώματος): 70,00 Χ 7,00 = 490,00 μ2

ΣΥΝΟΛΙΚΗ ΚΑΛΥΨΗ :
Υφιστάμενα νόμιμα κτίρια :
671,80 + 30,00 + 464,00 + 420,00 + 50,15 = 1.635,95 μ2
Κτίρια κατασκευασμένα προ της 20/3/2003 προς Νομιμοποίηση
696,00 + 159,60 + 42,50 + 39,10 + 23,40 + 76,36 + 93,60 + 490,00 = 1.620,56 μ2
Συνολική Κάλυψη : 1.878,95 + 1.620,56 = 3.499,51 μ2

Δόμηση Επιτρεπόμενη : 0,20 x 26.814,00 = 5.362,80 μ2

Δόμηση Πραγματοποιούμενη :
1) Υφιστάμενα νόμιμα κτίρια :
Αρ. Αδείας 247/96
α) Κτίριο 1 (Βιοστάσιο) : 79,50 Χ 8,40 = 671,80 μ2
Αρ. Αδείας 305/97
α) Κτίριο 3 (Δομώτιο Σταβλίτη) 5,00 Χ 6,00 = 30,00 μ2
β) Κτίριο 4 (Υπόστεγο πάσης) : 116,00 Χ 4,00= 464,00 μ2
γ) Κτίριο 5 (Χώρος Ενσιρώματος): 70,00 Χ 6,00 = 420,00 μ2
Αρ. Αδείας 178/98
α) Κτίριο 2 (Γαλακτοκομείο): 11,80 Χ 4,25 = 50,15 μ2

2) Κτίρια κατασκευασμένα προ της 20/3/2003 προς Νομιμοποίηση
α) Κτίριο 6 (Υπόστεγο): 58,00 Χ 12,00 = 696,00 μ2
β) Κτίριο 7 (Βουστάσιο) : 19,00 Χ 8,40 = 159,60 μ2
γ) Κτίριο 8 (Αποθήκη): 10,00 Χ 4,25 = 42,50 μ2
δ) Κτίριο 9 (Υπόστεγο) : 9,20 Χ 4,25 = 39,10 μ2
ε) Κτίριο 10 (Υπόστεγο): 9,00 Χ 2,60 = 23,40 μ2
ζ) Κτίριο 11 (Υπόστεγο): 9,20 Χ 8,30 = 76,36 μ2
η) Κτίριο 12 (Αποθήκη): 13,00 Χ 7,20 = 93,60 μ2
θ) Κτίριο 13 (Χώρος Ενσιρώματος): 70,00 Χ 7,00 = 490,00 μ2

ΣΥΝΟΛΙΚΗ ΔΟΜΗΣΗ :
Υφιστάμενα νόμιμα κτίρια :
671,80 + 30,00 + 464,00 + 420,00 + 50,15 = 1.635,95 μ2
Κτίρια κατασκευασμένα προ της 20/3/2003 προς Νομιμοποίηση
696,00 + 159,60 + 42,50 + 39,10 + 23,40 + 76,36 + 93,60 + 490,00 = 1.620,56 μ2
Συνολική Δόμηση : 1.635,95 + 1.620,56 = 3.256,51 μ2

ΔΗΛΩΣΗ (Ν651 /1977)
Ο υπογεγραμμένος **Τζιώκας Θεόδωρος Πολιτικός Μηχανικός** εν γνώσει των συνεπειών του νόμου περί ψευδούς δήλωσεως, σύμφωνα με το Ν.Δ. 651/27-7-77 του άρθρου 5 αυτού και των παρ. 1 και 2 περί απομάτις ευθύνης του δηλούντος δηλώνω υπεύθυνα ότι τα αγροτεμάχια υπ'αριθμ. 195 & υπ' αριθμ. 200 του Αναδασμού και οριζόμενα από τα στοιχεία **(Α-Β-Γ-Δ-Α) & (Α1-Β2-Γ3-Δ4-...-Α1) αντίστοιχα και συνολικού εμβαδού 35.897,10 τ.μ.** όπως αυτά εμφανίζονται στο παρόν τοπογραφικό διάγραμμα βρίσκονται εκτός σχεδίου του οριοθετημένου Οικισμού Παλαιομοναστήρου του Δήμου Γόμφων.
Είναι δε άρτια και οικοδομήσιμα σύμφωνα με τις ισχύουσες πολεοδομικές διατάξεις.
Τα όρια των ανωφερομένων γαιατεμαχίων έχουν υποδειχθεί και υλοποιηθεί από τον ιδιοκτήτη ο οποίος ήταν παρών κατά την επιμέτρηση του .

Ο ΜΗΧΑΝΙΚΟΣ

ΔΗΛΩΣΗ Ν.651 / 77

Ο Κάτωθι υπογεγραμμένος **Τζιώκας Θεόδωρος Πολιτικός Μηχανικός**, δηλώνω ότι πέρις των αγροτεμαχίων 195 & 200 συνολικής επιφάνειας **Ε=35.897,10 τ.μ.** και σε ακτίνα ανάλογη, δεν υπάρχουν Αρχαιολόγικοι και Τουριστικοί χώροι, νοσοκομεία, ιδρύματα, εκπαιδευτήρια, στρατόπεδα, βιομηχανίες κατά τα οριζόμενα στο άρθρο 2, παράγρασος 3 της Υ18/2000 (ΦΕΚ 343/ 4-5-95) υγειονομικής διάταξης "περί όρων ίδρυσης και λειτουργείας επιγειορουσών " (και σε δεν υπάρχουν κατάμα συναγκές ροής)

Ο ΜΗΧΑΝΙΚΟΣ

ΔΗΛΩΣΗ ΥΛΟΠΟΙΗΣΗΣ ΟΡΙΩΝ

Ο κάτωθι υπογεγραμμένος Πάλλας Χαράλαμπος Φυσιτική δηλώνω υπεύθυνα και εν γνώσει των συνεπειών του Νόμου περί ψευδούς δηλώσεως ότι είμαι κάτοχος των αγροτεμαχίων υπ' αριθμ. 195 & υπ'αριθμ. 200 του Αναδασμού, οριζόμενα από τα στοιχεία (**Α-Β-Γ-Δ-Α) & (Α1-Β2-Γ3-Δ4-...-Α1) αντίστοιχα και συνολικού εμβαδού 35.897,10 τ.μ.** όπως αυτά εμφανίζονται στο παρόν τοπογραφικό διάγραμμα, βρίσκονται εκτός σχεδίου του οριοθετημένου Οικισμού Παλαιομοναστήρου του Δήμου Γόμφων.
Τα όρια τους, που έχω υποδείξει και υλοποήσει σ' αυτό είναι ορθά.

Ο Δηλών

ΑΠΟΣΠΑΣΜΑ ΧΑΡΤΗ ΓΥΣ κλ. 1:5.000

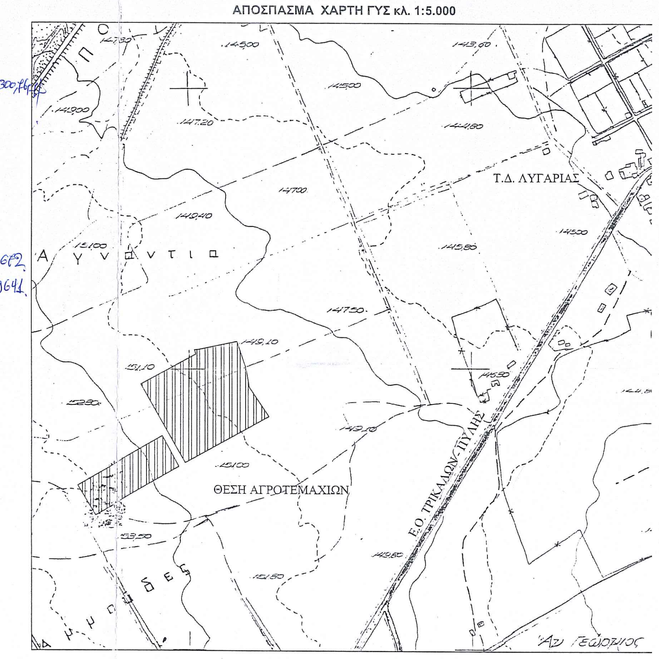

ΑΠΟΣΠΑΣΜΑ ΧΑΡΤΗ ΕΥΡΥΤΕΡΗΣ ΠΕΡΙΟΧΗΣ κλ. 1:50.000

Τεχνικο Γραφειο

ΠΑΠΑΝΙΚΟΛΑΟΥ
Βενιζέλου 3, 42100, Τρίκαλα
Τηλ: 2431029727 Fax: 2431028205
E-mail: tech-p.panikolaou@hol.gr

ΕΡΓΟΔΟΤΗΣ:	ΠΑΛΛΑΣ ΧΑΡΑΛΑΜΠΟΣ & ΠΑΛΛΑ ΛΑΜΠΡΙΝΗ
ΤΙΤΛΟΣ ΕΡΓΟΥ:	*ΑΔΕΙΑ ΛΕΙΤΟΥΡΓΙΑΣ ΚΤΗΝΟΤΡΟΦΙΚΗΣ ΜΟΝΑΔΑΣ ΔΥΝ. 160 ΑΓΕΛΑΔΩΝ ΓΑΛΑΚΤΟΠΑΡΑΓΩΓΗΣ*
ΘΕΣΗ ΕΡΓΟΥ:	*ΘΕΣΗ " ΑΜΜΟΥΔΑ" Τ.Κ. ΠΑΛΑΙΟΜΟΝΑΣΤΗΡΟΥ, (εκτός σχεδίου περιοχή) ΔΗΜΟΣ ΠΥΛΗΣ ΝΟΜΟΥ ΤΡΙΚΑΛΩΝ*
ΑΡ. ΣΧΕΔΙΟΥ: **Τ - 1**	ΤΙΤΛΟΣ ΣΧΕΔΙΟΥ: *ΤΟΠΟΓΡΑΦΙΚΟ ΔΙΑΓΡΑΜΜΑ*
ΚΛΙΜΑΚΑ ΣΧΕΔΙΟΥ: **1:500**	
ΕΚΠΟΝΗΣΗ ΜΕΛΕΤΗΣ:	ΕΥΑΓΓΕΛΙΑ ΜΙΧΑΗΛΙΔΟΥ ΑΡΧΙΤΕΚΤΟΝΩΝ ΜΗΧΑΝΙΚΟΣ - ΧΩΡΟΤΑΚΤΗΣ MSc ΔΙΑΧΕΙΡΙΣΗ ΠΕΡΙΒΑΛΛΟΝΤΟΣ **ΘΩΜΑΣ ΠΑΠΑΝΙΚΟΛΑΟΥ** ΗΛΕΚΤΡΟΛΟΓΟΣ ΜΗΧΑΝΙΚΟΣ MSc ΕΛΕΓΧΟΣ ΠΕΡΙΒΑΛΛΟΝΤΙΚΗΣ ΡΥΠΑΝΣΗΣ
ΣΥΝΤΑΞΗ ΣΧΕΔΙΟΥ:	ΕΥΑΓΓΕΛΙΑ ΜΙΧΑΗΛΙΔΟΥ
ΧΡΟΝΟΣ ΜΕΛΕΤΗΣ:	ΑΥΓΟΥΣΤΟΣ 2014

ΥΠΟΓΡΑΦΗ - ΣΦΡΑΓΙΔΑ ΣΥΝΤΑΚΤΗ:	ΕΛΕΓΧΟΣ - ΘΕΩΡΗΣΗ ΥΠΗΡΕΣΙΑΣ: Δόθηκε στο Συνήφθη στις ΤΡΙΚΑΛΑ 30-9-14 Ο ΔΗΛΩΝ Κουλουκιώτα Χαλατσή (Δασολόγος με Β' Βαθμό)	Ελέγχθηκε & Τροποποιήθηκε Εγκρίθηκε στο ΤΡΙΚΑΛΑ 31/10/14 Η ΤΣΙΑΜΗ ΑΝΝΑ ΔΑΣΟΛΟΓΟΣ