ΥΠΟΜΝΗΜΑ ΣΥΜΒΟΛΙΣΜΟΥ

υπάρχον κτίριο

μελλοντικό κτίριο

θέση λήψης φωτογραφίας

όριο γειτονεχάρου

φράχτη τρουλος

όριο καλλιέργειας

συρματοπλεγμα

μανδρότοιχος

ισουψής καμπύλη

ΦΩΤΟΓΡΑΦΙΑ ΑΠΟ ΘΕΣΗ ΛΗΨΗΣ 1



ΦΩΤΟΓΡΑΦΙΑ ΑΠΟ ΘΕΣΗ ΛΗΨΗΣ 2

ΦΩΤΟΓΡΑΦΙΑ ΑΠΟ ΘΕΣΗ ΛΗΨΗΣ 3

B

ΚΛΙΜΑΚΑ 1:500

ΟΙΚΙΣΜΟΣ ΒΑΠΤΙΣΤΗ

όρια οικισμού (ΦΕΚ ...)

ΒΑΠΤΙΣΤΗ

ΔΗΜΟΤΙΚΗ ΟΔΟΣ

όριο οικισμού (ΓΧ - ΠΕΡΣΤ.)

όριο οικισμού Γ.Χωρίου

όρια κοινοτήτων

ΧΥΜΑΤΙΑΝΑ & ΔΑΦΝΟΥΔΙΑ

487

486

488

491

489
ΑΒΓΔΑ
Ε=9135.5 τ.μ.

Α
X = 396837.172
Y = 4537972.738
H = 127.33

Β
X = 396905.782
Y = 4537766.747
H = 128.20

Γ
X = 396839.742
Y = 4537735.322
H = 130.62

Δ
X = 396772.159
Y = 4537922.112
H = 129.94

Μετρ.=127.58

Η=128.87

Η=127.95

Μετρ.=122.54

Η=127.41

Η=128.52

Μετρ.=125.74

Η=130.41

Η=128.78

80.40

116.67

116.00

85.70

ΠΙΝΑΚΑΣ ΣΥΝΤΑΞΕΩΝ ΣΕ ΚΕΝΤΡΟ ΗΑΤΤ 40 45 -0 45

Α	-16238,295	26381,205
Β	-16168,552	26296,010
Γ	-16234,096	26243,792
Δ	-16302,720	26329,798

ΟΔΟΙΠΟΡΙΚΟ ΣΚΑΡΙΦΗΜΑ - (ΑΠΟ ΧΑΡΤΗ ΓΥΣ 1:50.000)

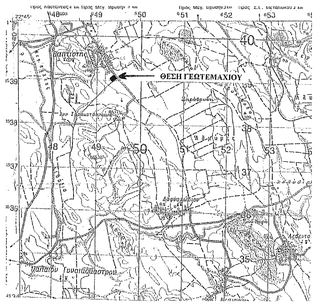

ΟΡΟΙ ΔΟΜΗΣΗΣ

το γειτνιάζον με αριθμό 489 και υπό στοιχεία ΑΒΓΔΑ βρίσκεται εκτός ρυμοτομικού σχεδίου , εκτός ορίων οικισμού , εκτός Ζ.Ο.Ε. , εμπίπτει εντός Γ.Π.Σ. δήμου Κιλκίς (ΠΕΠΔ 1 - γεωργική γη κύριας χρήσης) και οι όροι δόμησης που αναφέρονται παρακάτω αφορούν χρήση " γεωργικές αποθήκες "

Διατάγματα και νόμοι που ισχύουν :
Π.Δ. της 24-5-85 (ΦΕΚ 270/Δ/31-5-85) - ... εκτός σχεδίου δόμηση ... (άρθρο 1 και άρθρο 2)
απ. 122452/28-11-2008 Γ.Γ.Π.Κ.Μ. (ΦΕΚ 1320/ΑΑΠ/20-1-2009) - Γ.Π.Σ. δήμου Κιλκίς
Ν. 3212/2003 (ΦΕΚ 308/Α/31-12-2003) - άρθρο 10
Ν.4067/9-4-2012 (ΦΕΚ 79/Α/9-4-2012) Νέος Οικοδομικός Κανονισμός

Αρτιότητα κατά κανόνα : (για γειτνιάζοντα που δημιουργήθηκαν πρίν την 31-12-2003) - ελάχιστο εμβαδό 4.000 τ.μ.
(παρεκκλίσεις : σύμφωνα με το άρθρο 1 παρ.2 του Π.Δ. της 24-5-85)
Συντελεστής δόμησης : κατά κανόνα 0,2 (παρεκκλίσεις άρθρο 2 - παρ. 1ε)
Κάλυψη : κατά κανόνα 10% (παρεκκλίσεις άρθρο 2 - παρ. 1β)
Αρ. ορόφων : 2
Ύψος κτίσματος : 7.5 μ. (παρεκκλίσεις άρθρο 2 - παρ. 1γ)
Αποστάσεις από όρια : 15 μ. (παρεκκλίσεις άρθρο 2 - παρ. 1δ)

Απαγορεύεται η κατασκευή κτιρίου σε υποστηλώματα (πυλωνες)
(το γειτνιάζον δεν βρίσκεται σε κορυφογραμμή - υδατοκρίτη)

ΑΝΤΙΓΡΑΦΟ ΧΑΡΤΗ ΓΥΣ ΚΛΙΜΑΚΑΣ 1:5.000 ΑΡ. ΦΥΛΛΟΥ 3355,2 - Κ.Φ.Χ. 1:50.000 40 45 -0 45 ΚΙΛΚΙΣ (ΛΗΨΗ Α/Φ ΕΤΟΣ 1978)

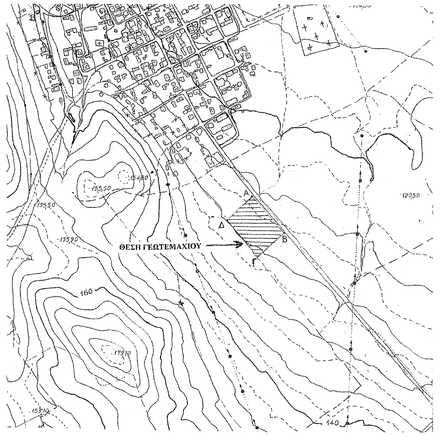

ΑΝΤΙΓΡΑΦΟ ΧΑΡΤΗ ΔΙΑΝΟΜΗΣ Υ. ΓΕΩΡΓΙΑΣ (ΟΡΙΣΤΙΚΗ ΔΙΑΝΟΜΗ 1928 - ΚΛΙΜΑΚΑ 1:5000)

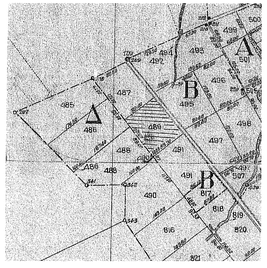

ΔΗΛΩΣΗ ΜΗΧΑΝΙΚΟΥ (Ν. 651/77)

Δηλώνω σύμφωνα με το νόμο για το γειτνιάζον με αριθμό 489 υπό στοιχεία ΑΒΓΔΑ και με εμβαδό 9.135.5 τ.μ. ,
που βρίσκεται στο αγρόκτημα Βαπτιστή του δήμου Κιλκίς της Π.Ε. Κιλκίς ότι :
α) είναι άρτια και οικοδομήσιμο κατά κανόνα σύμφωνα με τις πολεοδομικές διατάξεις που ισχύουν σήμερα
β) βρίσκεται εκτός εγκεκριμένου ρυμοτομικού σχεδίου , εκτός ορίων οικισμού , εκτός Ζ.Ο.Ε. και εμπίπτει εντός της ΠΕΠΔ 1
του Γ.Π.Σ. δήμου Κιλκίς στο αγρόκτημα Βαπτιστή του δήμου Κιλκίς ,
γ) Δεν εμπίπτει στις διατάξεις του Ν.1337/83 ούτε στης διατάξεις του Ν. 2308/95 (...περί κτηματολογίου...)
δ) εντός του γειτνιάζοντος δεν διέρχονται ενεργες γραμμές μεταφοράς ψηλής τάσης της ΔΕΗ , αγωγός φυσικού αερίου ή ρέμα
σε) εντός του γειτνιάζοντος και κατά μήκος του τεμαχίσπου του δεν απάρχουν δένδρα .

Ο ΜΗΧΑΝΙΚΟΣ

ΔΗΛΩΣΗ ΙΔΙΟΚΤΗΤΗ (Ν. 4030/2011)

Ο παρακάτω υπογεγραμμένος ως ιδιοκτήτης του 489 γειτνιάζοντος ,
δηλώνω ότι : ευθύνομαι για την ακρίβεια των δηλωμένων οριων Α.Β.Γ.Δ. του γειτνιάζοντος μου και για την άπαρξη
και την αιτία του δικαιώματος μου να ζητήσω την έκδοση άδειας δόμησης .

Ο ΔΗΛΩΝ

ΠΑΡΑΤΗΡΗΣΕΙΣ:

1 . Το διάγραμμα είναι ενταγμένο στο κρατικό σύστημα συντεταγμένων ΕΓΣΑ '87
2 . Οι διαστάσεις και τα εμβαδόν υπολογίσθηκαν αναλυτικά από τις συνίτες των κορυφών
3 . Τα όρια του γειτνιάζοντα είναι αυτά όπως καθορίζονται με βάση την διατομή του Υ.Γεωργίας , τον τίτλο ιδιοκτησίας ,
την αποτύπωση και όπως αυτά φαίνονται στο παρόν διάγραμμα με αναλυτικές συντεταγμένες ,
5 . Τα ψφόμετρα που αναγνωρίστηκαν στις κορυφές του γειτνιάζοντα είναι τα ψφοτάμετρα και είναι απόλυτα.
6 . Η εξάρτηση από το ΕΓΣΑ '87 πραγματοποιήθηκε με σύστημα G.P.S και κάνοντας χρήση των τριγωνομετρικού
σημείου της Γ.Υ.Σ. ΒΑΠΤΙΣΤΗΣ (κωδ. 162101) με συντ/νες X=396137.827 Ψ=4538069.761 H=200.282 (στην στεφ.).

ΕΜΒΑΔΟΝ ΓΕΩΤΕΜΑΧΙΟΥ : Ε (ΑΒΓΔΕΖΗΘΑ) = 9135.50 τ.μ. Ε (τίτλου) = 9136 τ.μ.

ΣΤΟΙΧΕΙΑ ΤΙΤΛΟΥ : αρ. συμβολαίου στον τόμο και α.αρ. που μεταγράφηκε την στο υποθηκοφυλακείο Κιλκίς

ΕΓΚΡΙΣΕΙΣ

αρχαιολογία : αρ. εγγράφου
δασαρχείο : η με αριθμό

ΙΕΤ Εφορ. Προϊστ. & Κλασσικών Αρχ. Θεσ/νίκης
πρόξη χαρίσματος Δασαρχείου Κιλκίς - Δ/νσης Δασών - Π.Κ.Μ.

ΜΕΛΕΤΗΤΗΣ	
ΕΡΓΟΔΟΤΗΣ	
ΕΡΓΟ	
ΘΕΜΑ	ΤΟΠΟΓΡΑΦΙΚΟ ΔΙΑΓΡΑΜΜΑ
ΘΕΣΗ	ΑΡΙΘΜΟΣ ΓΕΩΤΕΜΑΧΙΟΥ 489 ΑΓΡΟΚΤΗΜΑ ΒΑΠΤΙΣΤΗ ΔΗΜΟΣ ΚΙΛΚΙΣ - Π.Ε. ΚΙΛΚΙΣ
ΕΜΒΑΔΟΝ	Ε (ΑΒΓΔΕΑ) = 9.135.5 τ.μ.
ΚΛΙΜΑΚΑ	1 : 500
ΗΜΕΡΟΜΗΝΙΑ	10-2-2014

ΥΠΟΓΡΑΦΗ - ΣΦΡΑΓΙΔΑ

ΘΕΩΡΗΣΗ

ΠΑΝΑΓΙΩΤΗΣ ΧΡ. ΚΕΜΕΝΤΣΕΤΣΙΔΗΣ
ΑΓΡΟΝΟΜΟΣ ΤΟΠΟΓΡΑΦΟΣ ΜΗΧΑΝΙΚΟΣ
ΔΙΠΛΩΜΑΤΟΥΧΟΣ Α.Π.Θ.
Α.Μ. Τ.Ε.Ε. 47234 - Α.Μ Μ. 7440
Μ. ΕΜΠΟΡΙΟΥ 9 - 61100 ΚΙΛΚΙΣ - ☎ 23410 25222, 25010
Α.Φ.Μ. 043899973 - Δ.Ο.Υ. ΚΙΛΚΙΣ

396650 396700 396750 396800 396850 396900 396950 397000 397050 397100 397150 397200