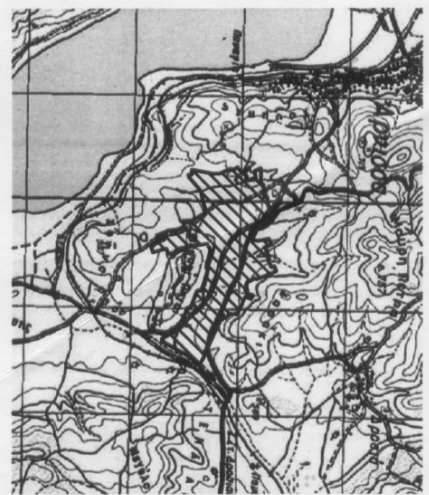




ΧΑΡΤΗΣ ΠΡΟΖΑΝΑΤΟΛΙΣΜΟΥ
ΚΑΙΜΑΚΑ 1:50,000
Απόσταση φύλλου Γ.Υ.Σ.: Άρνησσα



Θέση έκτασης





ΕΝΕΚΡΗΘΗΚΕ

19

ΝΤΙΝΟΠΟΥΛΟΣ ΣΩΤΗΡΗΣ
Διορισθείς με Π. Β. Βαθμ. 1997
ΕΛΛΗΝΙΚΗ ΔΗΜΟΚΡΑΤΙΑ
ΑΝΟΙΚΤΟΠΡΩΜΗΝ ΔΙΟΙΚΗΣΗ ΜΑΚΕΔΟΝΙΑΣ - ΘΡΑΚΗΣ
ΤΕΧΝΙΚΗ ΥΠΗΡΕΣΙΑ ΑΣΤΥΝΟΜΙΑΣ & ΑΠΟΤΡΙΚΤΙΚΩΝ ΥΠΟΘΕΣΕΩΝ
ΑΛΕΞΑΝΔΡΕΙΟ ΕΛΛΕΣΣΑΣ

ΟΕΜΑ
Το παρόν τοπογραφικό συνυπόδειγμα
την υπ' αριθμ. 6.386/6.6-2014
πρόδη χαρακτήρισμού της Δασοδότης Έκθεσης

ΟΕΠΗ
ΔΙΚΙΣΜΟΣ ΑΡΜΙΣΣΑΣ
ΔΗΜΟΥ ΕΛΕΥΣΙΑΣ

-  Δάσος (παρ. 1 αρ.3 Ν. 998/79)
 -  Χαρτοβιβλιόκη έκταση (παρ.6β αρ.3 Ν.998/79)
 -  Αγροτικές εκτάσεις (παρ.6α αρ.3 Ν. 998/79)
 -  Αρδύος
- Απόσταση διαίτησης Άρνησσας
Το παρόν συνοδεύεται πινάκας συνυποδειγμένων

ΚΑΙΜΑΚΑ 1:7.500

ΗΜΕΡΟΜΗΝΙΑ 31 Ιουλίου 2014

ΑΡΙΘΜΟΣ ΤΟΠΟΓΡΑΦΙΚΟΥ
1/1

Ο Συντάκτης
Π. Ζατζίδης
Δασολόγος

ΕΛΛΗΝΙΚΗ ΔΗΜΟΚΡΑΤΙΑ
ΕΛΛΗΝΙΚΗ ΔΙΟΙΚΗΣΗ ΜΑΚΕΔΟΝΙΑΣ - ΘΡΑΚΗΣ
ΤΕΧΝΙΚΗ ΥΠΗΡΕΣΙΑ ΑΣΤΥΝΟΜΙΑΣ & ΑΠΟΤΡΙΚΤΙΚΩΝ ΥΠΟΘΕΣΕΩΝ
ΑΛΕΞΑΝΔΡΕΙΟ ΕΛΛΕΣΣΑΣ