ΔΥΝΑΜΙΚΟΤΗΤΑ ΜΟΝΑΔΑΣ : 126 ΑΤΟΜΑ ή 3 ΙΣΟΔΥΝΑΜΑ

ΠΙΝΑΚΑΣ Α.1

Ελάχιστες αποστάσεις των κτιστοπροφυλακτικών εγκαταστάσεων (πλην των αναφερομένων ξεχωριστά) από χαρακτηριστικά κατασκευής , διαμορφωμένες σε διάφορες που παρέχουν προστασία από τους κινδύνους πυρκαγιάς, ατυχημάτων κ.λ.π. σε μέτρα

Χαρακτηριστικά	Αριθμός αδειάσματα ζώων								
	<6	6 έως 10	11 έως 20	21 έως 40	41 έως 80	81 έως 160	161 έως 320	321 έως 640	> 640
Δενδοκαρτά και άλλα νομιμά τουριστικά κτιρίων και καταστήματα και χωρίς αναψυκτήρια	400	400	400	600	800	800	800	800	800
Βιομηχανίες-βιοτεχνίες με υγειονομική ενδεχόμενης όχλησης με παραγωγικές εξαιρέσεις δεκτές με την έκθεση των εργασιών	χωρίς περιορισμό	χωρίς περιορισμό	χωρίς περιορισμό	150	150	150	150	150	150
Βιομηχανίες-βιοτεχνίες που παράγουν προϊόντα τα οποία απο πολύ υγειονομική πρακτικά.	100	150	200	250	300	350	400	500	600
Πέντρια συνόρους σε της όρους χαρακτηριζόμενη επι από την αρμόδια Επιτροπή	50	100	150	200	250	250	250	250	250
Λειτουργία άρδευση δεν δρων δικές τους κατοικιακές κτηνοτροφικές εγκαταστάσεις	Οι αποστάσεις έχθ καθορίζονται κατά περίπτωση και κατά την κρίση της αρμόδιας Επιτροπής , η οποία θα λαμβάνει υπόψη και το ανάμεσα στο άρθρο 2 του ν.1811/88 (Α' 231)								

ΠΙΝΑΚΑΣ Α.2

Ελάχιστες αποστάσεις των κτιστοπροφυλακτικών εγκαταστάσεων (πλην των οικιών των ζώων γύρω από τα αρια οικισμών , πόλεων, δρόμων, εκπαιδευτηρίων , νοσοκομείων κ.λ.π. σε μέτρα

Χαρακτηριστικά	Αριθμός αδειάσματα ζώων								
	<6	6 έως 10	11 έως 20	21 έως 40	41 έως 80	81 έως 160	161 έως 320	321 έως 640	> 640
-Βιπαρακτικοί δρόμοι και σιδηροδρομικές γραμμές	-	-	-	50	100	100	100	100	100
-Εθνικοί δρόμοι	-	-	-	100	150	150	150	150	150
-Οικισμοί και χωριά μέχρι 500 κατοίκους (απόσταση από τα όρια του πλησιέστερου σπιτιού του παραθεσπισιού κατά νότια του τα αναγκαίο)	50	100	150	250	400	550	800	800	800
-Οικισμοί και χωριά 501 έως 2000 κατοίκους	100	150	250	400	550	750	800	800	800
-Πόλεις και κωμοπόλεις 2001 - 5000 κατοίκων -Λιμένες σιτός και παραθεσσαλικό κτίριο!	200	250	400	550	750	800	800	800	800
-Πόλεις με πληθυσμό μεγαλύτερο των 5000 κατοίκων -Λιμενοπόλεις τουριστικού χαρακτ. νοσοκομεία. Βιομ. εδρώματα (από υπεράρτια ή από εκεί) που παρέχει κατά νότια του τομέα του αναγκαίο)	300	400	550	750	1000	1000	1000	1000	1000

ΠΙΝΑΚΕΣ ΕΛΑΧΙΣΤΩΝ ΑΠΟΣΤΑΣΕΩΝ - ΟΠΩΣ ΚΑΘΟΡΙΣΤΗΚΑΝ ΒΑΣΕΙ ΤΟΥ ΦΕΚ 62Α/2012

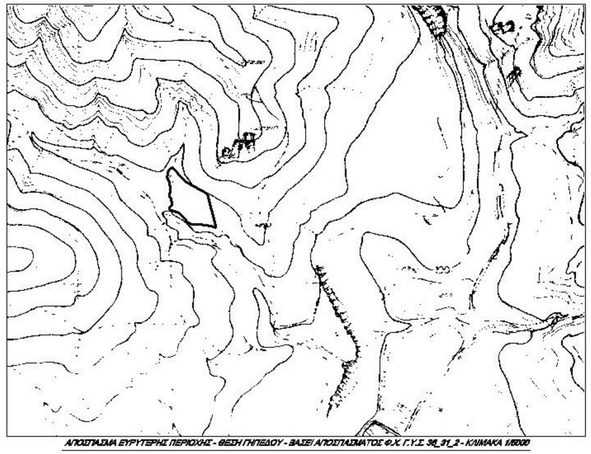

ΑΠΟΣΠΑΣΜΑ ΕΥΡΥΤΕΡΗΣ ΠΕΡΙΟΧΗΣ - ΘΕΣΗ ΓΗΠΕΔΟΥ - ΒΑΣΕΙ ΑΠΟΣΠΑΣΜΑΤΟΣ Φ.Χ. Γ.Υ.Σ. 36_31_2 - ΚΛΙΜΑΚΑ 1/5000

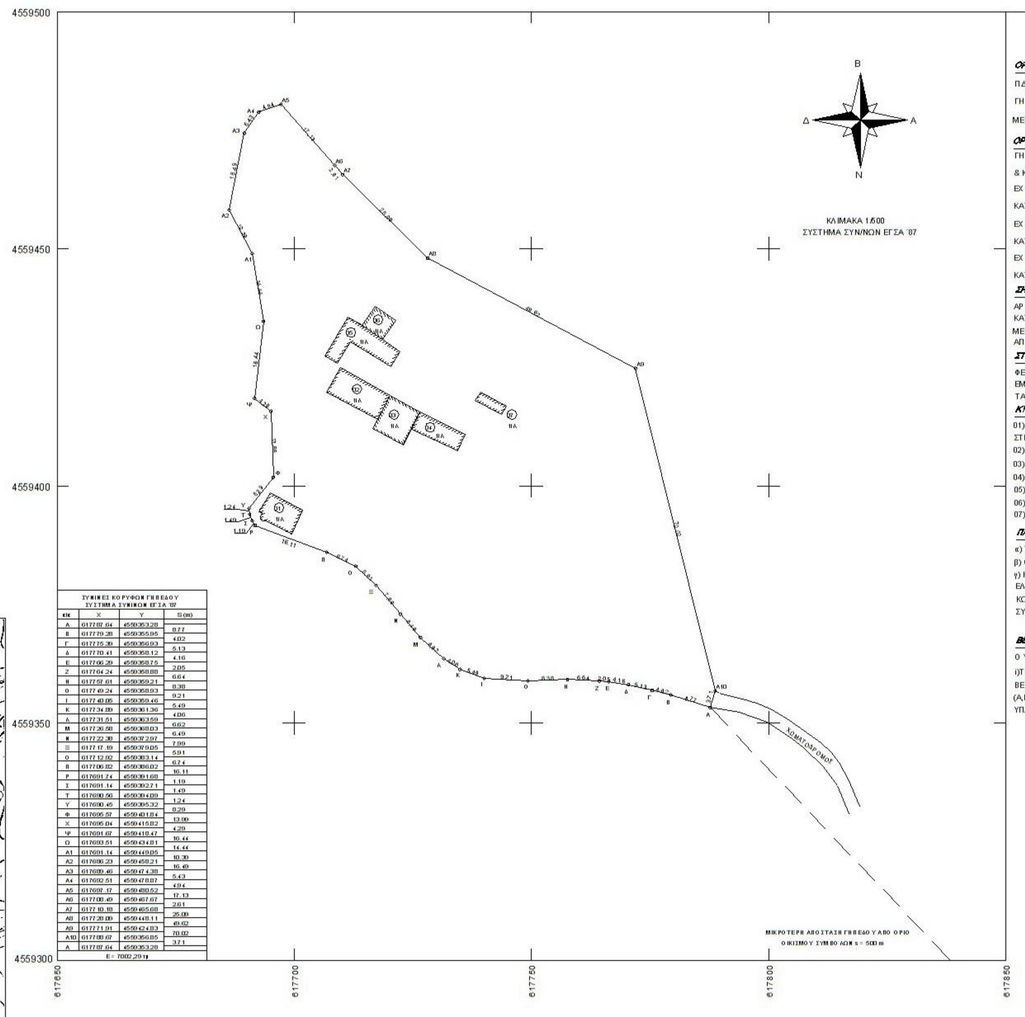

ΣΥΝΤΕΤΑΓΜΕΝΕΣ ΚΟΡΥΦΩΝ ΓΗΠΕΔΟΥ
ΣΥΣΤΗΜΑ ΣΥΝΤΑΓΜΕΝΩΝ ΕΓΣΑ '87

ΚΚ	X	Y	S (m)
Α	617787.64	4559353.28	
Β	617779.28	4559355.95	8.77
Γ	617775.36	4559356.93	4.02
Δ	617770.41	4559358.12	5.13
Ε	617766.29	4559358.75	4.16
Ζ	617764.24	4559358.89	2.05
Η	617757.61	4559359.21	6.64
Θ	617749.24	4559358.93	8.38
Ι	617743.05	4559359.46	6.21
Κ	617734.89	4559361.36	8.49
Λ	617731.61	4559363.59	4.06
Μ	617726.58	4559368.03	6.62
Ν	617722.36	4559372.97	6.49
Ξ	617717.69	4559378.05	7.69
Ο	617712.02	4559383.14	6.91
Π	617706.82	4559388.02	7.74
Ρ	617691.74	4559401.68	20.11
Σ	617691.14	4559402.71	1.19
Τ	617690.56	4559404.09	1.49
Υ	617690.45	4559405.32	1.24
Φ	617695.52	4559411.84	8.29
Χ	617695.04	4559415.82	13.00
Ψ	617691.67	4559418.47	4.29
Ω	617693.51	4559424.81	6.44
Α1	617691.14	4559449.05	24.44
Α2	617690.23	4559459.21	10.20
Α3	617689.46	4559474.38	15.18
Α4	617692.61	4559479.87	5.43
Α5	617697.17	4559480.52	4.64
Α6	617708.49	4559467.67	17.13
Α7	617710.10	4559465.68	2.61
Α8	617730.09	4559449.11	25.09
Α9	617711.91	4559424.83	29.62
Α10	617708.67	4559396.85	28.02
Α	617787.64	4559353.28	57.1
Ε = 7002.29 m			

ΤΟΠΟΓΡΑΦΙΚΟ ΔΙΑΓΡΑΜΜΑ

ΓΗΠΕΔΟΥ ΕΝΤΟΣ ΚΤΗΜ. ΠΕΡ. ΣΥΜΒΟΛΩΝ
Δ. ΚΟΜΟΤΗΝΗΣ / Ν. ΡΟΔΟΠΗΣ

ΟΡΟΙ ΔΟΜΗΣΗΣ (ΚΑΝΟΝΑΣ)

Π.Δ. 31-5-85- ΦΕΚ 270/Δ - Ν.3212/2003 ΦΕΚ 308Α/31-12-03

ΓΗΠΕΔΑ ΕΚΤΟΣ ΣΧΕΔΙΟΥ - ΑΡΤΙΟΤΗΤΑ 4000μ2 (ΚΑΝΟΝΑΣ)

ΜΕΓΙΣΤΗ ΚΑΛΥΨΗ 10 % - ΜΕΓ. Σ.Δ = 0,2 - ΕΛ. ΠΡΟΣΩΠΟ : 25,00μ

ΟΡΟΙ ΔΟΜΗΣΗΣ (ΚΑΤΑ ΠΑΡΕΚΚΛΙΣΗ)

ΓΗΠΕΔΑ ΚΑΤΑ ΤΗΝ 31-5-85 ΜΕ ΠΡΟΣΩΠΟ ΣΕ ΔΙΕΘΝΕΙΣ,ΕΘΝΙΚΕΣ,ΕΠΑΡΧΙΑΚΕΣ,ΔΗΜΟΤΙΚΕΣ

& ΚΟΙΝΟΤΙΚΕΣ ΟΔΟ ΥΣΕΦΟΣΟΝ:

ΕΧΟΥΝ ΕΛ. ΕΜΒΑΔΟΝ 2000μ2- ΠΡΟΣΩΠΟ 25μ(ΤΑ ΓΗΠΕΔΑ ΠΟΥ ΥΦΙΣΤΑΝΤΑΙ

ΚΑΤΑ ΤΗΝ 12η-10-1978/ΠΔ. 6-10-78/ΦΕΚ 538Δ)

ΕΧΟΥΝ ΕΛ. ΕΜΒΑΔΟΝ 1200μ2- ΠΡΟΣΩΠΟ 20μ(ΤΑ ΓΗΠΕΔΑ ΠΟΥ ΥΦΙΣΤΑΝΤΑΙ

ΚΑΤΑ ΤΗΝ 12η-9-1964/Β.Δ. 21-7-64/Φ ΕΚ 141Δ)

ΕΧΟΥΝ ΕΛ. ΕΜΒΑΔΟΝ 750μ2- ΠΡΟΣΩΠΟ 10μ(ΤΑ ΓΗΠΕΔΑ ΠΟΥ ΥΦΙΣΤΑΝΤΑΙ

ΚΑΤΑ ΤΗΝ 12η-11-1962/Β.Δ. 24-10-62/ΦΕΚ 142Δ)

ΣΗΜΕΙΩΣΕΙΣ

ΑΡΘΡΟ 2 - ΦΕΚ 270 / Δ / 31-5-85 "ΓΕΩΡΓΟΚΤΗΝΟΤΡΟΦΙΚΑ , ΓΕΩΡΓΟΠΤΗΝΟΤΡΟΦΙΚΑ ΚΤΙΡΙΑ "
ΚΑΤΑ ΠΑΡΕΚΚΛΙΣΗ ΤΩΝ ΔΙΑΤΑΞΕΩΝ ΤΟΥ ΑΡΘΡΟΥ 1 - ΦΕΚ 270 / Δ /31-5-85
ΜΕΓΙΣΤΗ ΚΑΛΥΨΗ : 30 % - ΜΕΠΣΤΟΣ Σ.Δ. : 0,9
ΑΠΟΣΤΑΣΗ ΚΤΙΡΙΩΝ ΑΠΟ ΤΑ ΟΡΙΑ ΤΟΥ ΓΗΠΕΔΟΥ : ΟΧΙ ΛΙΓΟΤΕΡΟ ΑΠΟ 5μ.

ΣΤΟΙΧΕΙΑ ΓΗΠΕΔΟΥ :

ΦΕΡΟΜΕΝΟΙ ΙΔΙΟΚΤΗΤΕΣ : ΚΑΛΗΡ. ΣΙΡΤΜΑΤΣ ΧΑΣΑΝ του ΜΕΜΕΤ
ΕΜΒΑΔΟΝ ΓΗΠΕΔΟΥ (Α,Β,Γ,Δ,Ε,Ζ,Η, ...,Α6,Α7,Α8,Α9,Α10,Α) = 7002,29 τμ --- (ΒΑΣΕΙ ΣΥΜΒΟΛΑΙΟΥ 6000,00 τμ)
ΤΑ ΟΡΙΑ ΥΠΕΔΕΙΞΕ Ο κ. ΧΟΥΣΕΪΝ ΣΙΡΤΜΑΤΣ του ΧΑΣΑΝ ΥΠΟΓΡΑΦΗ :

ΚΤΙΣΜΑΤΑ ΕΝΤΟΣ :

01) ΑΠΟΘΗΚΗ, ΞΥΛΙΝΗΣ ΚΑΤΑΣΚΕΥΗΣ ΚΑΙ ΣΙΔΕΡΟΚΑΤΑΣΚΕΥΗΣ, ΟΠΤΟΠΛΙΝΘΟΙ (στην νότια πρώτη γωνία),
ΣΤΕΓΗ ΛΑΜΑΡΙΝΑΣ, ΕΜΒΑΔΟΥ Ε(01) = 45,08 τμ
02) ΠΟΙΜΝΙΟ ΣΤΑΖΙΟ , ΞΥΛΙΝΗΣ ΚΑΤΑΣΚΕΥΗΣ ΕΠΙΚΑΛΥΨΗ ΛΑΜΑΡΙΝΑΣ, ΣΤΕΓΗ ΛΑΜΑΡΙΝΑΣ, ΕΜΒΑΔΟΥ Ε(02) = 69,93 τμ
03) ΑΠΟΘΗΚΗ, ΞΥΛΙΝΗΣ ΚΑΤΑΣΚΕΥΗΣ ΕΠΙΚΑΛΥΨΗ ΛΑΜΑΡΙΝΑΣ, ΣΤΕΓΗ ΛΑΜΑΡΙΝΑΣ, ΕΜΒΑΔΟΥ Ε(03) = 57,15 τμ
04) ΠΟΙΜΝΙΟ ΣΤΑΖΙΟ , ΞΥΛΙΝΗΣ ΚΑΤΑΣΚΕΥΗΣ ΕΠΙΚΑΛΥΨΗ ΛΑΜΑΡΙΝΑΣ, ΣΤΕΓΗ ΛΑΜΑΡΙΝΑΣ, ΕΜΒΑΔΟΥ Ε(04) = 41,48 τμ
05) ΠΟΙΜΝΙΟ ΣΤΑΖΙΟ , ΞΥΛΙΝΗΣ ΚΑΤΑΣΚΕΥΗΣ ΕΠΙΚΑΛΥΨΗ ΛΑΜΑΡΙΝΑΣ, ΣΤΕΓΗ ΛΑΜΑΡΙΝΑΣ, ΕΜΒΑΔΟΥ Ε(05) = 68,64 τμ
06) ΠΟΙΜΝΙΟ ΣΤΑΖΙΟ , ΞΥΛΙΝΗΣ ΚΑΤΑΣΚΕΥΗΣ ΕΠΙΚΑΛΥΨΗ ΛΑΜΑΡΙΝΑΣ, ΣΤΕΓΗ ΛΑΜΑΡΙΝΑΣ, ΕΜΒΑΔΟΥ Ε(06) = 24,99 τμ
07) ΠΟΙΜΝΙΟ ΣΤΑΖΙΟ , ΞΥΛΙΝΗΣ ΚΑΤΑΣΚΕΥΗΣ ΕΠΙΚΑΛΥΨΗ ΛΑΜΑΡΙΝΑΣ, ΣΤΕΓΗ ΛΑΜΑΡΙΝΑΣ, ΕΜΒΑΔΟΥ Ε(07) = 13,21 τμ

ΠΑΡΑΤΗΡΗΣΕΙΣ :

α) ΤΟ ΔΙΑΓΡΑΜΜΑ ΕΙΝΑΙ ΕΝΤΑΓΜΕΝΟ ΣΤΟ ΚΡΑΤΙΚΟ ΣΥΣΤΗΜΑ ΣΥΝΤΕΤΑΓΜΕΝΩΝ ΕΓΣΑ '87
β) Οι ΔΙΑΣΤΑΣΕΙΣ ΚΑΙ ΤΟ ΕΜΒΑΔΟΝ ΤΟΥ, ΥΠΟΛΟΓΙΣΘΗΚΑΝ ΑΝΑΛΥΤΙΚΑ ΑΠΟ ΤΙΣ ΣΥΝΝΕΣ ΤΩΝ ΚΟΡΥΦΩΝ
γ) Η ΕΞΑΡΤΗΣΗ ΑΠΟ ΤΟ ΕΓΣΑ '87 ΠΡΑΓΜΑΤΟΠΟΙΗΘΗΚΕ ΜΕ ΣΥΣΤΗΜΑ GPS ΚΑΙ ΚΑΝΟΝΤΑΣ ΧΡΗΣΗ ΤΟΥ ΕΛΛΗΝΙΚΟΥ ΣΥΣΤΗΜΑΤΟΣ ΕΝΤΟΠΙΣΜΟΥ - HEPOS

ΚΩΔΙΚΟΣ ΚΕΡΑΙΑΣ ΤΟΥ ΣΥΣΤΗΜΑΤΟΣ HEPOS : 069Α
ΣΥΝΤΕΤΑΓΜΕΝΕΣ ΚΕΡΑΙΑΣ : x = 608072,504 ; y = 4549302,758 — ΣΤΟΙΧΕΙΑ ΚΕΡΑΙΑΣ ΒΑΣΗΣ - HEPOS

ΒΕΒΑΙΩΣΗ

Ο ΥΠΟΓΕΓΡΑΜΜΕΝΟΣ ΔΗΜΗΤΡΙΟΣ ΑΓΟΡΑΚΗΣ ΤΟΠΟΓΡΑΦΟΣ ΜΗΧΑΝΙΚΟΣ ΕΧΟΝΤΑΣ ΥΠΟΨΗ
i)ΤΙΣ ΔΙΑΤΑΞΕΙΣ ΤΟΥ Ν.651/77 , ii)ΤΙΣ ΔΙΑΤΑΞΕΙΣ ΤΟΥ Ν.1337/83 , iii)ΤΙΣ ΔΙΑΤΑΞΕΙΣ ΤΟΥ Γ.Ο.Κ.
ΒΕΒΑΙΩΝΩ ΟΤΙΤΟ ΠΑΡΑΠΑΝΩ ΓΗΠΕΔΟ ΥΠΟ ΣΤΟΙΧΕΙΑ
(Α,Β,Γ,Δ,Ε,Ζ,Η, ...,Α6,Α7,Α8,Α9,Α10,Α) = 7002,29 τμ ΕΙΝΑΙ ΑΡΤΙΟ ΚΑΙ ΟΙΚΟΔΟΜΗΣΙΜΟ ΚΑΙ ΔΕΝ ΥΠΑΓΕΤΑΙ ΣΤΙΣ ΔΙΑΤΑΞΕΙΣ ΤΟΥ Ν.1337/83 ΠΕΡΙ ΕΙΣΦΟΡΑΣ ΣΕ ΓΗ ΚΑΙ ΧΩΡΗΜΑ.

Ο ΒΕΒΑΙΩΝ ΚΑΙ ΣΥΝΤΑΞΑΣ

ΚΟΜΟΤΗΝΗ, ΜΑΡΤΙΟΣ 2014

Εργοδότης	ΧΟΥΣΕΪΝ ΣΙΡΤΜΑΤΣ του ΧΑΣΑΝ
Έργο	ΑΠΟΤΥΠΩΣΗ ΓΗΠΕΔΟΥ
Περιοχή Μελέτης	ΚΤΗΜ. ΠΕΡ. ΣΥΜΒΟΛΩΝ
Δήμος	ΚΟΜΟΤΗΝΗΣ
Νομός	ΡΟΔΟΠΗΣ
Στοιχεία Μελετητή	ΑΓΟΡΑΚΗΣ Χ. ΔΗΜΗΤΡΙΟΣ ΤΟΠΟΓΡΑΦΟΣ ΜΗΧΑΝΙΚΟΣ (Τ.Ε.) Δ. ΗΡΩΩΝ - 5 , ΚΟΜΟΤΗΝΗ

Θέμα Σχεδίου	Αριθμός Σχεδίου
ΤΟΠΟΓΡΑΦΙΚΟ ΔΙΑΓΡΑΜΜΑ	Τ1
Κλίμακα Σχεδίου	1/500
Ημερομηνία Μελέτης	18/03/2014
Ο συντάξας	Θεώρηση Υπηρεσίας

ΒΕΒΑΙΩΣΗ :

Ο ΥΠΟΓΕΓΡΑΜΜΕΝΟΣ ΔΗΜΗΤΡΙΟΣ ΑΓΟΡΑΚΗΣ ΤΟΠΟΓΡΑΦΟΣ ΜΗΧΑΝΙΚΟΣ (Τ.Ε.) ΔΗΛΩΝΩ ΟΤΙ Η ΠΑΡΟΥΣΑ ΕΚΤΑΣΗ ΔΕΝ ΕΜΠΙΠΤΕΙ ΕΝΤΟΣ ΕΠΟΙΚΙΣΤΙΚΟΥ ΑΓΡΟΚΤΗΜΑΤΟΣ ΣΥΜΒΟΛΩΝ, ΔΕΝ ΑΝΗΚΕΙΣΕ ΚΑΠΟΙΑ ΔΙΑΝΟΜΗ ΚΑΙ ΔΕΝ ΕΙΝΑΙ ΠΑΡΑΧΩΡΙΜΕΝΗ ΑΠΟ ΤΟ ΕΛΛΗΝΙΚΟ ΔΗΜΟΣΙΟ.
Ο ΔΗΛΩΝ :

ΑΠΟΣΠΑΣΜΑ ΕΥΡΥΤΕΡΗΣ ΠΕΡΙΟΧΗΣ - ΘΕΣΗ ΓΗΠΕΔΟΥ

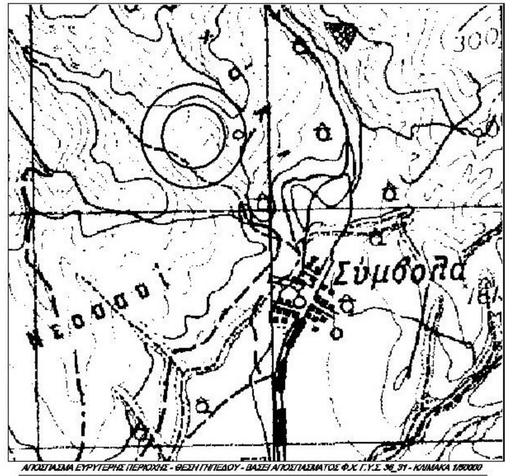

ΑΠΟΣΠΑΣΜΑ ΕΥΡΥΤΕΡΗΣ ΠΕΡΙΟΧΗΣ - ΘΕΣΗ ΓΗΠΕΔΟΥ - ΒΑΣΕΙ ΑΠΟΣΠΑΣΜΑΤΟΣ Φ.Χ. Γ.Υ.Σ. 36_31 - ΚΛΙΜΑΚΑ 1/50000