Πίνακας Συνν/νων Κορυφών Αγροτεμαχίου σε ΕΓΣΑ 87

α/α	Y	X
Α	624818.15	4144246.17
Α1	624774.71	4144221.43
Β	624820.28	4144243.98
Β1	624770.35	4144225.10
Γ	624835.76	4144250.46
Π	624795.96	4144228.55
Δ	624840.83	4144219.45
Δ1	624798.08	4144230.08
Ε	624844.56	4144214.75
Ε1	624807.07	4144234.67
Ζ	624853.15	4144204.33
Ζ1	624808.46	4144230.86
Η	624851.53	4144195.92
Η1	624818.85	4144220.95
Θ	624813.37	4144189.42
Ι	624808.04	4144182.87
Κ	624798.09	4144178.28
Λ	624793.13	4144171.52
Μ	624792.38	4144174.87
Ν	624783.81	4144181.84
Ξ	624781.00	4144185.53
Ο	624777.83	4144187.42
Π	624776.08	4144190.53
Ρ	624774.73	4144193.36
Σ	624768.13	4144200.46
Τ	624763.94	4144206.19
Υ	624761.38	4144209.77
Φ	624759.15	4144212.91
Χ	624753.39	4144214.37
Ψ	624765.67	4144216.31
Ω	624768.78	4144216.48

ΟΡΟΙ ΔΟΜΗΣΗΣ

Π.Δ. 13-08-76 Φ.Ε.Κ. 336Δ
Π.Δ. 24-01-05-85 Φ.Ε.Κ. 270Δ
Π.Δ. 31-12-03 Φ.Ε.Κ. 308
Π.Δ. 08-03-05 Φ.Ε.Κ. 243Δ

ΖΟΕ 2.1α1.5

Ελάχιστο εμβαδό: 4.000μ2 για κατοικία και 10.000μ2 για τουριστικές εγκαταστάσεις
Μέγιστο ποσοστό κάλυψης: 10%
Μέγιστος αριθμός ορόφων: 2
Μέγιστο ύψος: 7,50μ
Μέγιστος συντελεστής δόμησης: 20% για κατοικίες και 15% για τουρ. εγκαταστάσεις
Οικοδομικό σύστημα: Πατ. ελεύθερο-αποσπασιο >= 15,00μ
Για κατοίκηση:
Ελάχιστο πρόσωπο σε κοινόχρηστη οδό >=25,00μ
Μέγιστη κυμάτιανση: 200,00μ2 για εμβαδό έως 4.000μ2
για κατοικίες +2% για εμβαδό μέχρι 8.000μ2
+1% για εμβαδό μέχρι 20.000μ2
Χρήσεις:
- κατοικία, τουριστικές εγκαταστάσεις Α' και ΑΑ' κατ.
κατοικήματα, αναψυκτήρια, εστιατόρια, κέντρα διασκέδασης - αναψυχής,
χώρα συνάθροισης κοινού, πολιτιστικές λειτουργίες, γεωργικές αποθήκες,
αντλητικές εγκαταστάσεις, υδατοδεξαμές, φράκτα

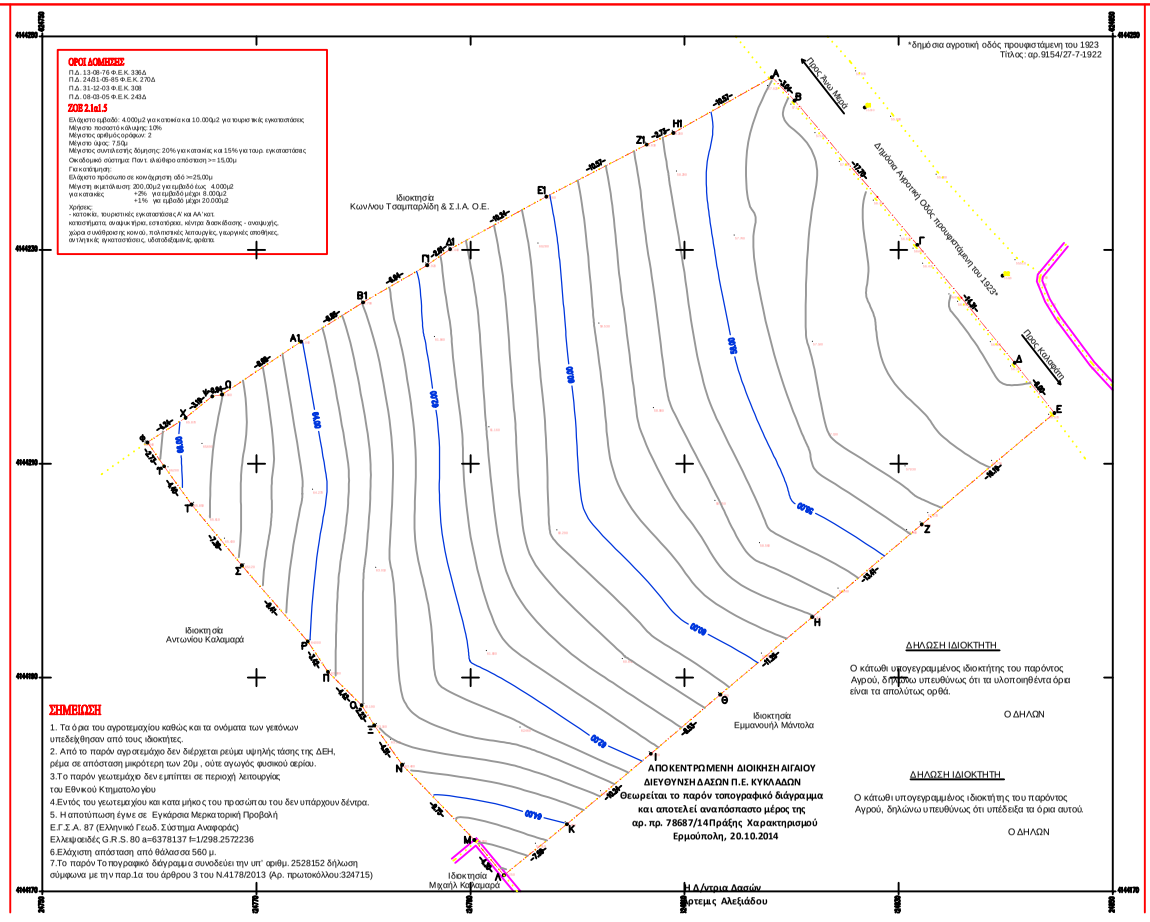

ΣΗΜΕΙΩΣΗ

1. Τα όρια του αγροτεμαχίου καθώς και τα ονόματα των γειτόνων υπεδείχθησαν από τους ιδιοκτήτες.
2. Από το παρόν αγροτεμάχιο δεν διέρχεται ρεύμα υψηλής τάσης της ΔΕΗ, ρεύμα σε απόσταση μικρότερη των 20μ , ούτε αγωγός φυσικού αερίου.
3.Το παρόν γεωτεμάχιο δεν επιτίθεται σε περιοχή λειτουργίας του Εθνικού Κτηματολογίου
4.Εντός του γεωτεμαχίου και κατα μήκος του προσώπου του δεν υπάρχουν δένδρα.
5. Η αποτύπωση έγινε σε Εγκάρσια Μερκατορική Προβολή Ε.Γ.Σ.Α. 87 (Ελληνικό Γεωδ. Σύστημα Αναφοράς)
Ελλειψοειδές G.R.S. 80 a=6378137 f=1/298.2572236
6.Ελάχιστη απόσταση από θάλασσα 560 μ.
7.Το παρόν Τοπογραφικό διάγραμμα συνοδεύει την υπ΄ αριθμ. 2528152 δήλωση σύμφωνα με την παρ.1α του άρθρου 3 του Ν.4178/2013 (Αρ. πρωτοκόλλου:324715)

ΑΠΟΚΕΝΤΡΩΜΕΝΗ ΔΙΟΙΚΗΣΗ ΑΙΓΑΙΟΥ
ΔΙΕΥΘΥΝΣΗ ΔΑΣΩΝ Π.Ε. ΚΥΚΛΑΔΩΝ
Θεωρείται το παρόν τοπογραφικό διάγραμμα και αποτελεί αναπόσπαστο μέρος της αρ. πρ. 78687/14Πράξης Χαρακτηρισμού
Ερμούπολη, 20.10.2014

ΔΗΛΩΣΗ ΙΔΙΟΚΤΗΤΗ

Ο κάτωθι υπογεγραμμένος ιδιοκτήτης του παρόντος Αγρού, δηλώνω υπεύθυνα ότι τα υλοποιηθέντα όρια είναι τα απολύτως ορθά.

Ο ΔΗΛΩΝ

ΔΗΛΩΣΗ ΙΔΙΟΚΤΗΤΗ

Ο κάτωθι υπογεγραμμένος ιδιοκτήτης του παρόντος Αγρού, δηλώνω υπεύθυνα ότι υπέδειξα τα όρια αυτού.

Ο ΔΗΛΩΝ

Θέση Αγροτεμαχίου

C:\topografika\TD041_papanastasatos_loulos\papanastasatos_loulos.tif



Απόσπασμα από πινακίδα της ΓΥΣ κλίμακας 1:5.000
Αριθμός φύλλου χάρτη 7601.6

Θέση Αγροτεμαχίου

C:\topografika\TD041_papanastasatos_loulos\39.jpg



Απόσπασμα από Προεδρικό Διάταγμα καθορισμού ΖΟΕ Δήμου Μυκόνου (ΦΕΚ243/8-3-2005)

ΔΗΛΩΣΗ ΤΟΥ Ν. 651/77

Δηλώνω υπεύθυνα ότι το με στοιχεία
Η(Α,Β,Γ,Α,Ε,Ζ,Η,Θ,Ι,Κ,Λ,Μ,Ν,Ξ,Ο,Π,Ρ,Σ,Τ,Υ,Φ,Χ,Ψ,Ω,Α1,Β1,Γ1,Δ1,Ε1,Ζ1,Η1,Α) =3.208,30τ.μ.
αγροτεμάχιο, βρίσκεται εκτός ορίων οικισμού, εκτός εγκεκριμένου σχεδίου πόλης, εκτός Γ.Π.Σ., εντός ΖΟΕ (2.1α1)5 και είναι μη άρτιο και μη οικοδομήσιμο σύμφωνα με τις ισχύουσες πολεοδομικές διατάξεις.
Δεν εμπίπτει στις διατάξεις του ν.1337/83 περί εισφοράς σε γη και χρήμα.

Ο Μηχανικός

ΙΔΙΟΚΤΗΤΕΣ	ΑΙΚΑΤΕΡΙΝΗ ΧΑΝΙΩΤΗ ΜΑΡΙΑ ΕΛΕΥΘΕΡΙΟΥ ΣΟΦΙΑ ΠΟΛΥΧΑΝΑΡΙΩΤΗ ΕΙΡΗΝΗ ΚΟΝΤΙΖΑ ΖΑΝΝΕΣ ΚΟΝΤΙΖΑΣ
ΘΕΣΗ	"ΤΡΥΠΗΤΟ" - ΛΟΥΛΟΣ - ΑΝΩ ΜΕΡΑ ΚΤΗΜΑΤΙΚΗΣ ΠΕΡΙΦΕΡΕΙΑΣ ΔΗΜΟΥ ΜΥΚΟΝΟΥ
ΕΡΓΟ	ΤΟΠΟΓΡΑΦΙΚΟ ΔΙΑΓΡΑΜΜΑ
ΘΕΜΑ	ΑΠΟΤΥΠΩΣΗ ΑΓΡΟΤΕΜΑΧΙΟΥ ΜΕ ΙΣΟΥΨΕΙΣ ΚΑΜΠΥΛΕΣ
ΕΜΒΑΔΟ	Η(Α,Β,Γ,Α,Ε,Ζ,Η,Θ,Ι,Κ,Λ,Μ,Ν,Ξ,Ο,Π,Ρ,Σ,Τ,Υ,Φ,Χ,Ψ,Ω,Α1,Β1,Γ1,Δ1,Ε1,Ζ1,Η1,Α) =3.208,30τ.μ.
ΑΡΙΘΜΟΣ ΣΧΕΔΙΟΥ: A1	ΚΛΙΜΑΚΑ: 1 : 200 ΗΜΕΡΟΜΗΝΙΑ: ΜΑΡΤΙΟΣ 2014
ΜΕΛΕΤΗΤΗΣ	ΜΙΧΑΗΛ Γ. ΚΟΥΣΑΘΑΝΑΣ ΠΤΥΧΙΟΥΧΟΣ ΤΟΠΟΓΡΑΦΟΣ ΜΗΧΑΝΙΚΟΣ Τ.Ε. Κοιμωμένης - Δοκ.Μιχ4 - Η.Χαλάνδρι, Τηλ. - Φαξ: 2106897233 - κιν.6936164890 E-mail: mk_topo@yahoo.gr
ΣΦΡΑΓΙΔΑ ΤΟΠΟΓΡΑΦΗΣΗ	