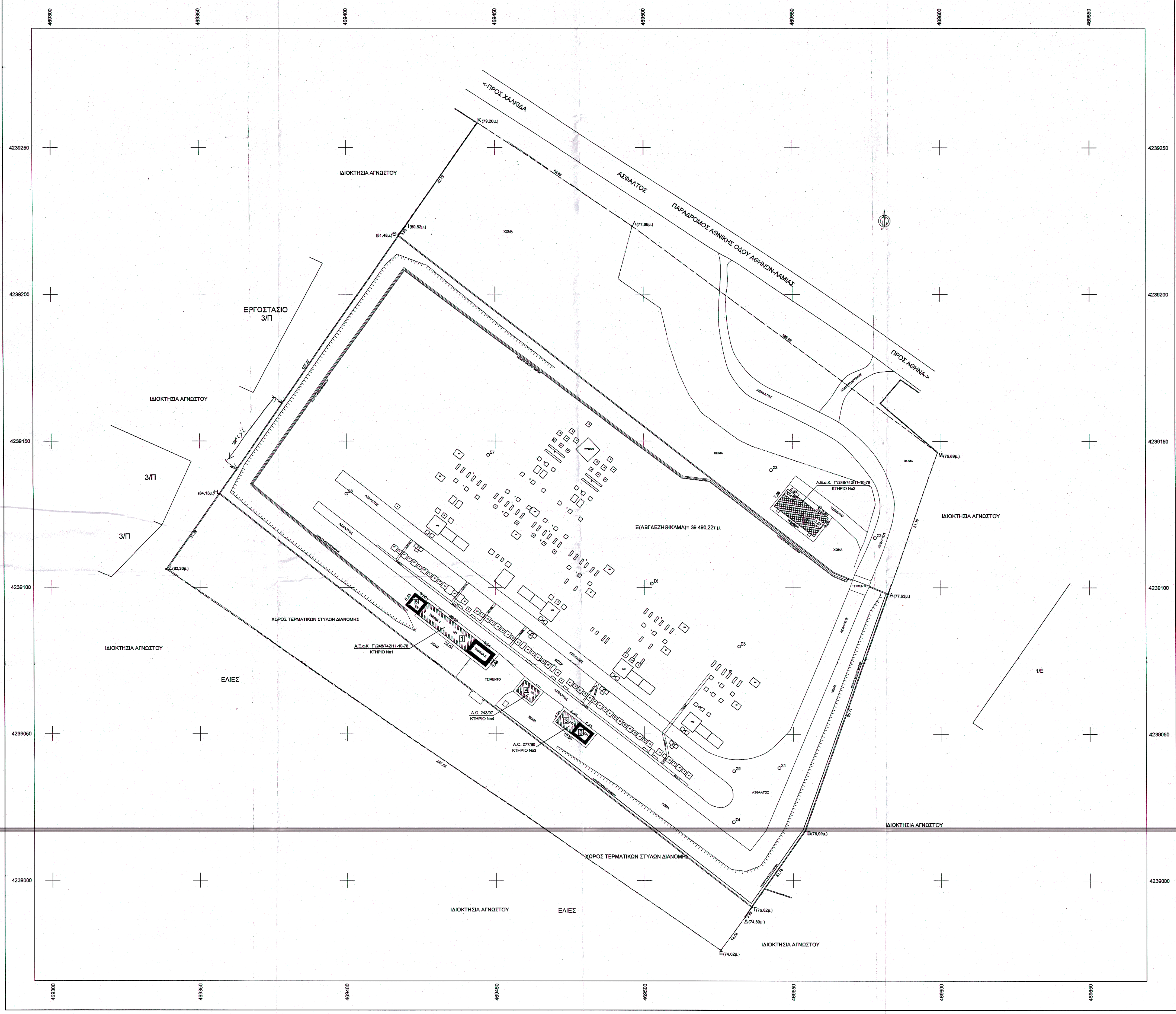
469300
469350
469400
469450
469500
469550
469600
469650
4239250
4239200
4239150
4239100
4239050
4239000
<-ΠΡΟΣ ΧΑΛΚΙΔΑ
ΠΡΟΣ ΑΘΗΝΑ->
ΑΣΦΑΛΤΟΣ
ΠΑΡΑΔΡΟΜΟΣ ΑΘΗΝΙΚΗΣ ΟΔΟΥ ΑΘΗΝΩΝ-ΛΑΜΙΑΣ
ΧΩΜΑΤΟΔΡΟΜΟΣ
Κ(79,20μ.)
Ι(80,82μ.)
(81,48μ.) Θ
Λ(77,86μ.)
Μ(76,89μ.)
Α(77,63μ.)
Β(76,09μ.)
Γ(76,02μ.)
Δ(74,83μ.)
Ε(74,62μ.)
(82,30μ.) Ζ
(84,10μ.) Η
42.79
62.88
3.86
107.27
51.10
85.71
31.78
3.85
14.04
227.86
31.39
ΙΔΙΟΚΤΗΣΙΑ ΑΓΝΩΣΤΟΥ
ΕΡΓΟΣΤΑΣΙΟ 3/Π
3/Π
ΕΛΙΕΣ
ΧΩΡΟΣ ΤΕΡΜΑΤΙΚΩΝ ΣΤΥΛΩΝ ΔΙΑΝΟΜΗΣ
1/Ε
ΧΩΜΑ
ΤΣΙΜΕΝΤΟ
τοιχείο
Ε(ΑΒΓΔΕΖΗΘΙΚΛΜΑ)= 39.490,22τ.μ.
Α.Ε.α.Κ. Γ'/248/742/11-10-78
ΚΤΗΡΙΟ Νο1
Α.Ε.α.Κ. Γ'/248/742/11-10-78
ΚΤΗΡΙΟ Νο2
Α.Ο. 243/07
ΚΤΗΡΙΟ Νο4
Α.Ο. 277/80
ΚΤΗΡΙΟ Νο3
ΤΜΗΜΑ 1
ΤΜΗΜΑ 2
ΠΥΛΩΝΑΣ
Σ1
Σ2
Σ3
Σ4
Σ5
Σ6
Σ7
Σ8
Σ9

ΥΠΟΜΝΗΜΑ

○ Σ4 10.12	Πολυγωνομετρικό σημείο
—+—+—+—	Είσοδος - Κάγκελα
—x—x—x—	Συρματόπλεγμα
	Κράσπεδο περιμέτρου
	Μανδρότοιχος
	Φρύδι πρανούς
- - - - - -	Πόδι πρανούς
— - — - —	Οριο γεωτεμαχίου
H	1.30*1.30 ΒΑΣΗ ΜΠΕΤΟΝ
H1	1.15*1.15 ΒΑΣΗ ΜΠΕΤΟΝ
3	0.60*6.80 ΒΑΣΗ ΜΠΕΤΟΝ
1M	0.70*2.30 ΒΑΣΗ ΜΠΕΤΟΝ
1	0.60*2.00 ΒΑΣΗ ΜΠΕΤΟΝ
8M	3.00*2.20 ΒΑΣΗ ΜΠΕΤΟΝ
8A	3.00*2.00 ΒΑΣΗ ΜΠΕΤΟΝ
F	1.20*1.20 ΒΑΣΗ ΜΠΕΤΟΝ
PP-T	1.20*1.20 + 0.90*1.20 ΒΑΣΗ ΜΠΕΤΟΝ
PP	1.20*1.20 ΒΑΣΗ ΜΠΕΤΟΝ
R1 N	1.85*1.85 + 1.55*1.30 ΒΑΣΗ ΜΠΕΤΟΝ
G	1.50*1.50 ΒΑΣΗ ΜΠΕΤΟΝ
W5β	5.00*5.00 + 5.00*3.00 ΒΑΣΗ ΜΠΕΤΟΝ

ΠΙΝΑΚΑΣ ΣΥΝΤΕΤΑΓΜΕΝΩΝ ΚΟΡΥΦΩΝ Υ/Σ ΟΙΝΟΦΥΤΩΝ

Σημείο	X (m)	Y (m)	Σημείο	X (m)	Y (m)	Σημείο	X (m)	Y (m)
Α	469582.386	4239097.863	Β	469554.065	4239016.972	Γ	469536.025	4238990.810
Δ	469533.874	4238987.617	Ε	469525.667	4238976.224	Ζ	469338.562	4239106.275
Η	469356.503	4239132.032	Θ	469417.765	4239220.093	Ι	469420.107	4239223.167
Κ	469444.289	4239258.471	Λ	469496.307	4239223.140	Μ	469599.092	4239146.151

Υ/Σ 150/15 ΟΙΝΟΦΥΤΩΝ, Σημεία: 12, Εμβαδόν: 39490.22 m²

Α Β Γ Δ Ε Ζ Η Θ Ι Κ Λ Μ

Πλευρά	Μήκος (m)	Πλευρά	Μήκος (m)	Πλευρά	Μήκος (m)	Πλευρά	Μήκος (m)
Α-Β	85.71	Β-Γ	31.78	Γ-Δ	3.85	Δ-Ε	14.04
Ε-Ζ	227.86	Ζ-Η	31.39	Η-Θ	107.27	Θ-Ι	3.86
Ι-Κ	42.79	Κ-Λ	62.88	Λ-Μ	128.42	Μ-Α	51.10

ΟΔΟΙΠΟΡΙΚΟ ΠΡΟΣΒΑΣΗΣ ΣΤΟΝ Υ/Σ ΟΙΝΟΦΥΤΩΝ

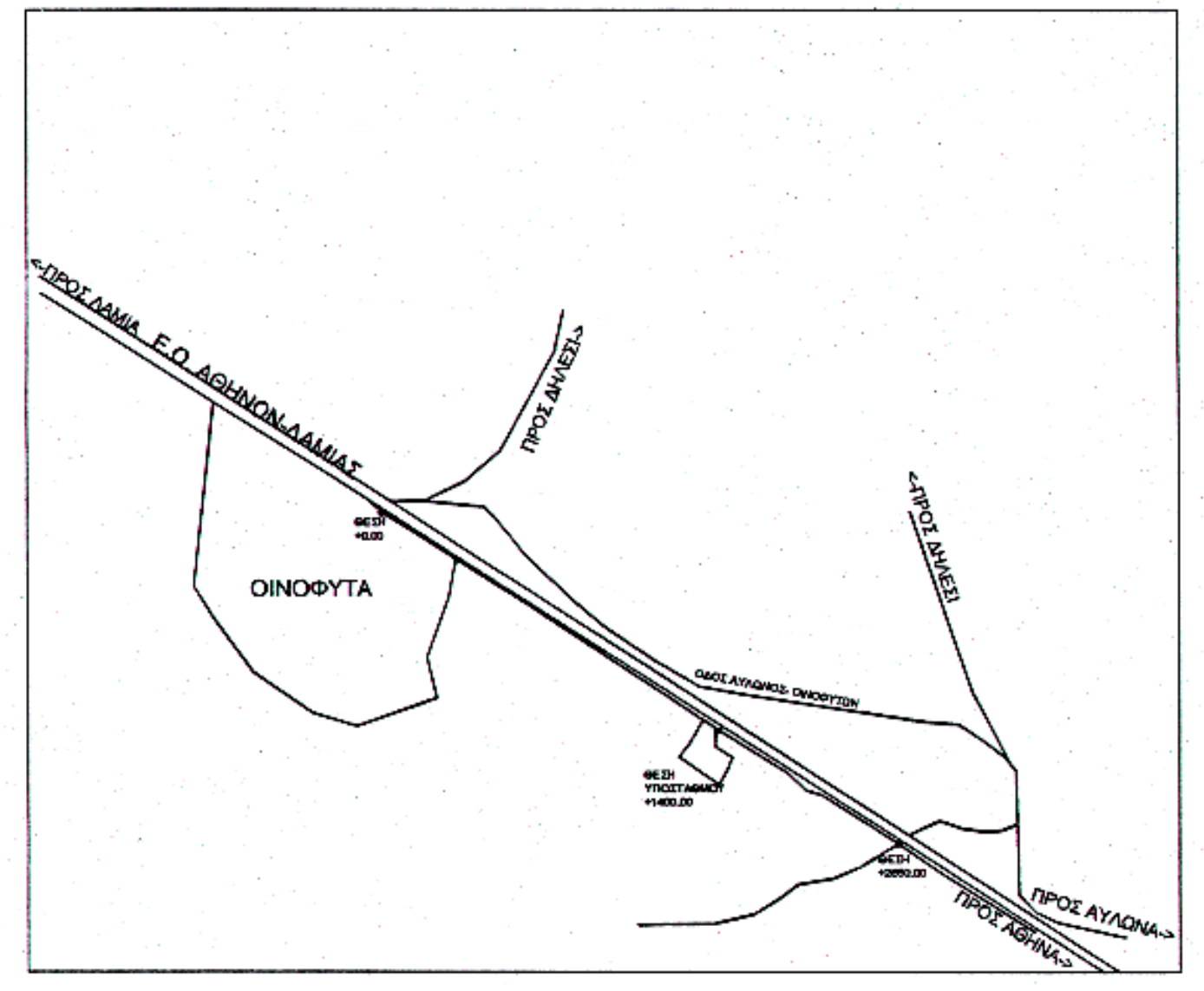
<-ΠΡΟΣ ΛΑΜΙΑ Ε.Ο. ΑΘΗΝΩΝ-ΛΑΜΙΑΣ
ΠΡΟΣ ΔΗΛΕΣΙ->
<-ΠΡΟΣ ΔΗΛΕΣΙ
ΟΙΝΟΦΥΤΑ
ΘΕΣΗ
ΟΔΟΣ ΑΥΛΩΝΑ
ΠΡΟΣ ΑΥΛΩΝΑ->

ΑΠΟΣΠΑΣΜΑ Φ.Χ. ΧΑΛΚΙΣ ΚΛΙΜΑΚΑΣ 1:50.000

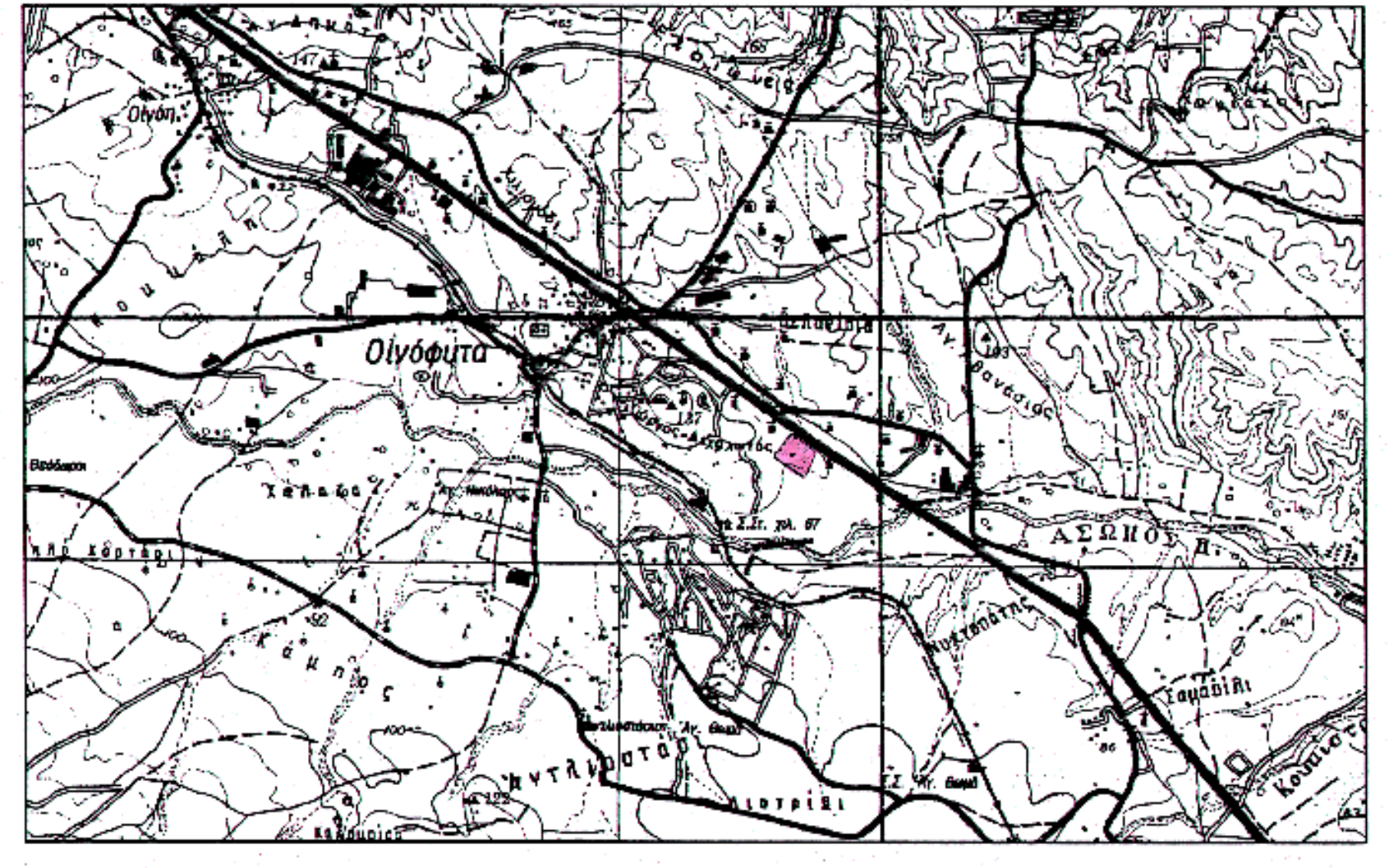

ΑΠΟΣΠΑΣΜΑ Φ.Χ. Γ.Υ.Σ. 6414/7 ΚΛΙΜΑΚΑΣ 1:5000

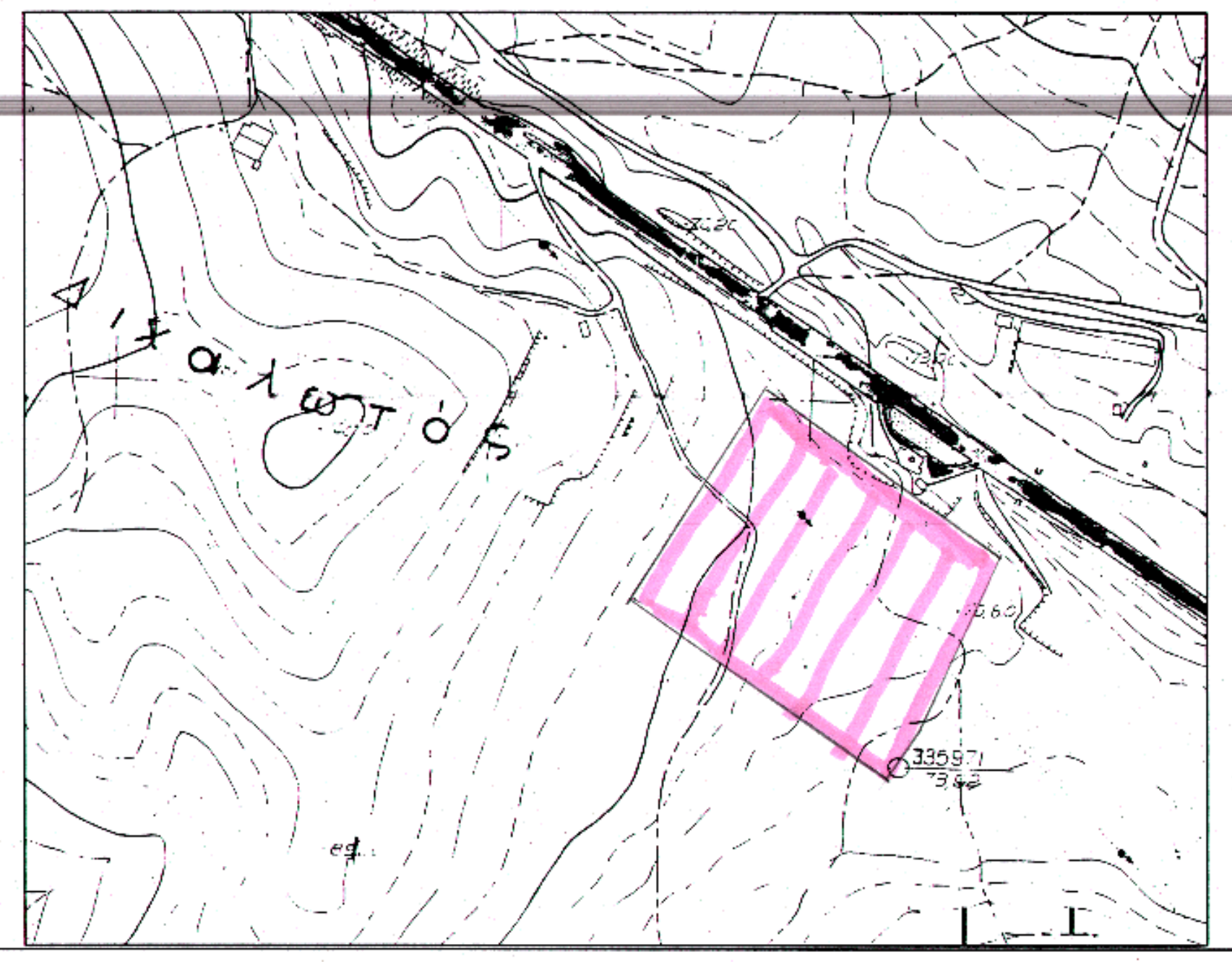

ΥΠΟΜΝΗΜΑ

▨	κατασκευές καθ΄ όλα νόμιμες (που διαθέτουν Α.Ο ή Α.Ε.α.Κ)	▩	Απόφαση Εξαίρεσης από Κατεδάφιση (Α.Ε.α.Κ) που υπάγονται στο Ν.4014/11
▨	κατασκευές με άδεια οικοδομής (Α.Ο) που υπάγονται στο Ν.4014/11	■	εξ ολοκλήρου αυθαίρετες κατασκευές που υπάγονται στο Ν.4014/11

ΣΤΟΙΧΕΙΑ ΟΙΚΟΠΕΔΟΥ

Οικόπεδο (Α-Β-Γ-...-Λ-Μ-Α), ιδιοκτησίας ΑΔΜΗΕ Α.Ε (45%), ΔΕΗ Α.Ε (55%), εκτός σχεδίου, θέση "54ο χλμ Ε.Ο. ΑΘΗΝΩΝ - ΛΑΜΙΑΣ", εκτός σχεδίου, Δ.Ε Οινοφύτων, Δήμος Τανάγρας, Περιφερειακή Ενότητα Βοιωτίας, Περιφέρεια Στερεάς Ελλάδας.

ΕΜΒΑΔΟΝ ΟΙΚΟΠΕΔΟΥ:

Ε(Α-Β-Γ-...-Λ-Μ-Α) = 39.490,22 m²

ΟΡΟΙ ΔΟΜΗΣΗΣ:

Π.Δ 24/31.05.85 "Δόμηση εκτός σχεδίου" (ΦΕΚ 270/Δ/31.05.85)

Άρ. 1: Γενικές Διατάξεις

Ε (κατά κανόνα) = 4.000,00 m²
Π (κατά κανόνα) = 25,00 m
σ.κ = 10,00%
σ.δ = 0,20
σ.ο = 5,00 x σ.δ
ύψος = 7,50 m + 1,20 m (στέγη)
απόσταση από όρια = 15,00 m
αριθμός ορόφων = 2

Επιτρέπεται η κατασκευή περισσοτέρων του ενός κτηρίων στο γήπεδο.

***Ειδικά για κτήρια ωφέλειας ΔΕΗ βλ. και άρ. 7 του ανωτέρω Π.Δ** (παρέκκλιση)*

ΔΗΛΩΣΗ ΜΗΧΑΝΙΚΟΥ ΤΟΥ Ν.651/77

Ο κάτωθι υπογεγραμμένος ΒΑΣΙΛΕΙΟΣ ΡΕΚΑΤΣΙΝΑΣ Πολιτικός Μηχανικός, δηλώνω υπεύθυνα και σύμφωνα με το άρθρο 5 του Ν. 651/77 ότι :

1. Το γήπεδο με στοιχεία (Α,Β,Γ,Δ,Ε,Ζ,Η,Θ,Ι,Κ,Λ,Μ,Α) & εμβαδού Ε = 39.490,22 Μ2, ιδιοκτησίας ΑΔΜΗΕ Α.Ε., που βρίσκεται στη θέση "ΟΙΝΟΦΥΤΑ" της Δ.Ε. ΟΙΝΟΦΥΤΩΝ του Δ. ΤΑΝΑΓΡΑΣ - Ν.ΒΟΙΩΤΙΑΣ, είναι εκτός σχεδίου πόλεως και εκτός ορίων οικισμού.
2. Το άνωθεν οικόπεδο είναι άρτιο και οικοδομήσιμο.
3. Από το άνωθεν γήπεδο διέρχονται καλώδια υψηλής τάσης.
4. Δεν έγινε περαιτέρω έλεγχος τίτλων ιδιοκτησίας.
5. Τα όρια υπεδείχθησαν από τον νόμιμο εκπρόσωπο ιδιοκτήτη με ευθύνη του και αποτυπώθηκαν από εμένα ορθά.

Αθήνα, Αύγουστος 2014
Ο Μηχανικός

ΒΑΣΙΛΕΙΟΣ Σ. ΡΕΚΑΤΣΙΝΑΣ
ΔΙΠΛ. ΠΟΛΙΤΙΚΟΣ ΜΗΧΑΝΙΚΟΣ Ε.Μ.Π.
ΜΕΛΟΣ Τ.Ε.Ε. ΑΡΙΘΜ. ΜΗΤΡΩΟΥ 44679
ΠΑΠΑΔΑ 72 - ΑΘΗΝΑ ΤΗΛ 698[illegible]
Α.Φ.Μ. 029613291 - ΔΟΥ ΨΥΧΙΚΟΥ

ΔΗΛΩΣΗ ΙΔΙΟΚΤΗΤΗ

Ο κάτωθι υπογεγραμμένος ......ΒΑΣΙΛΕΙΟΣ ΡΕΚΑΤΣΙΝΑΣ.. νόμιμος εκπρόσωπος του ιδιοκτήτη του παραπάνω γηπέδου, δηλώνω ότι τα όρια του γηπέδου υπεδείχθησαν από εμένα και υλοποιήθηκαν ορθά.

Ο νόμιμος εκπρόσωπος

ΕΡΓΟΔΟΤΗΣ: ΑΔΜΗΕ Α.Ε.
ΔΕΗ Α.Ε

ΕΡΓΟ: Επανακατασκευή κατεστραμμένου τμήματος υπάρχοντος τοιχείου περιτοίχισης στην περίμετρο του οικοπέδου του Υ/Σ ΟΙΝΟΦΥΤΩΝ

ΘΕΣΗ: 54ο χλμ Ε.Ο Αθηνών - Λαμίας, Εκτός Σχεδίου Δ.Ε. Οινοφύτων, Δήμος Τανάγρας, Π.Ε. Βοιωτίας, ΤΚ 32011

ΜΕΛΕΤΗΤΕΣ: Β. ΡΕΚΑΤΣΙΝΑΣ

ΘΕΜΑ ΣΧΕΔΙΟΥ: ΤΟΠΟΓΡΑΦΙΚΟ ΔΙΑΓΡΑΜΜΑ

ΑΡ. ΣΧΕΔΙΟΥ: **T1**

ΚΛΙΜΑΚΑ: 1/500
ΑΥΓΟΥΣΤΟΣ 2014

ΣΦΡΑΓΙΔΑ - ΥΠΟΓΡΑΦΗ

ΒΑΣΙΛΕΙΟΣ Σ. ΡΕΚΑΤΣΙΝΑΣ
ΔΙΠΛ. ΠΟΛΙΤΙΚΟΣ ΜΗΧΑΝΙΚΟΣ Ε.Μ.Π.
ΜΕΛΟΣ Τ.Ε.Ε. ΑΡΙΘΜ. ΜΗΤΡΩΟΥ 44679
ΠΑΠΑΔΑ 72 - ΑΘΗΝΑ ΤΗΛ 698[illegible]
Α.Φ.Μ. 029613291 - ΔΟΥ ΨΥΧΙΚΟΥ

Θεωρήθηκε
και προσαρτάται
στο υπ. αριθμ. 3309/160401
έγγραφό μας.
19-8-2014
Ο Δασάρχης
ΑΜΟΙΡΙΔΗΣ ΚΩΝ/ΝΟΣ
ΔΑΣΟΛΟΓΟΣ