

Συντεταγ. Περσικής Χαρτογραφίας

Κορυφή	X	Y	Μαγνητ.-Μήκος
A	271007.83	4482272.69	AB=31.03
B	270986.53	4482243.79	BT=110.24
Γ	270887.29	4482228.94	ΓΔ=23.43
Δ	270878.88	4482250.80	ΔΕ=68.80
E	270817.76	4482226.42	ΕΖ=19.49
Z	270806.79	4482241.80	ZH=73.30
H	270872.76	4482271.60	HΘ=9.98
Θ	270876.29	4482282.36	ΘΙ=31.35
Ι	270806.55	4482284.80	ΙΚ=63.39
K	270916.28	4482323.44	ΚΛ=15.50
Λ	270931.25	4482323.41	ΛΜ=56.98
M	270920.25	4482285.87	ΜΑ=87.84

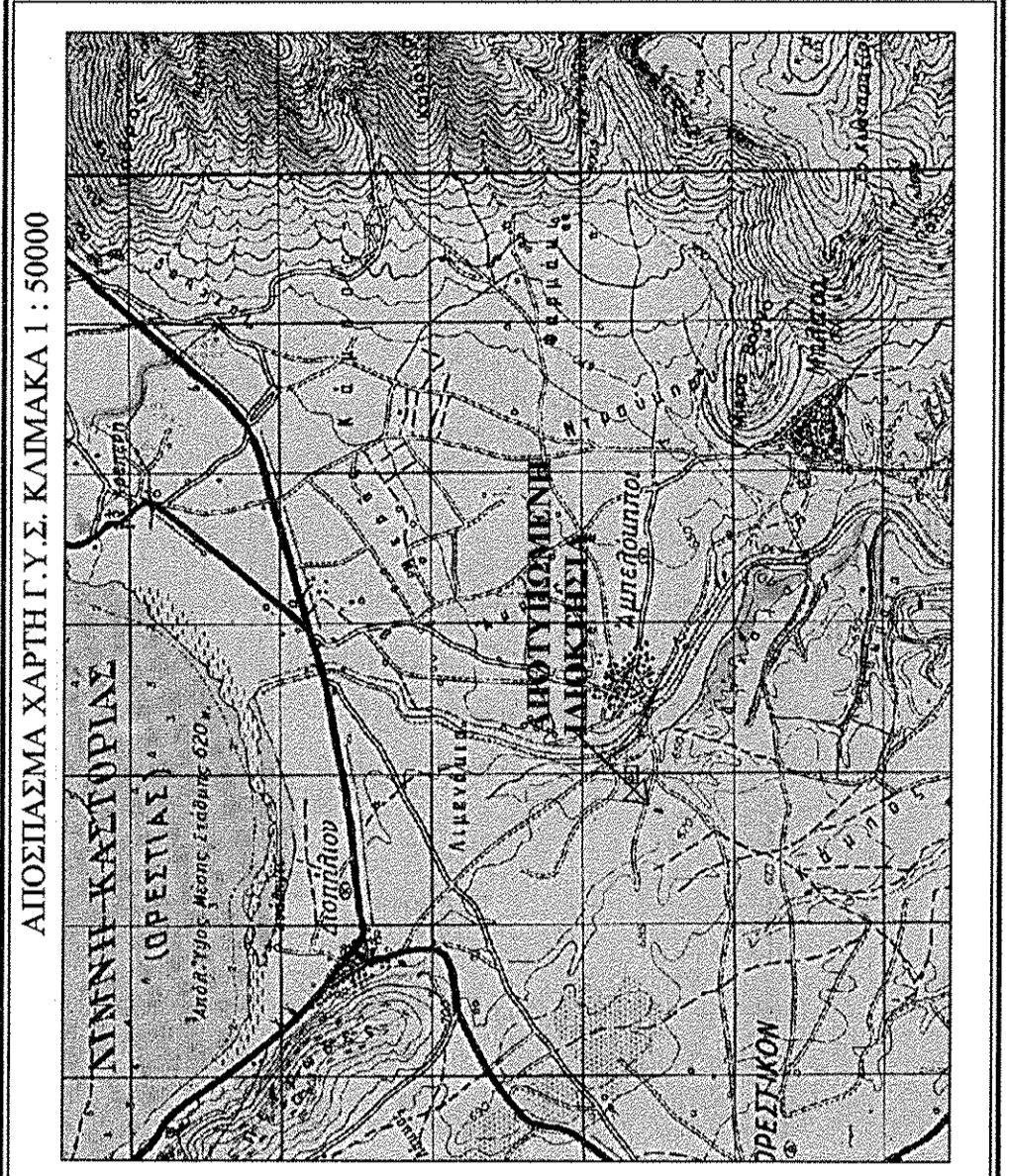
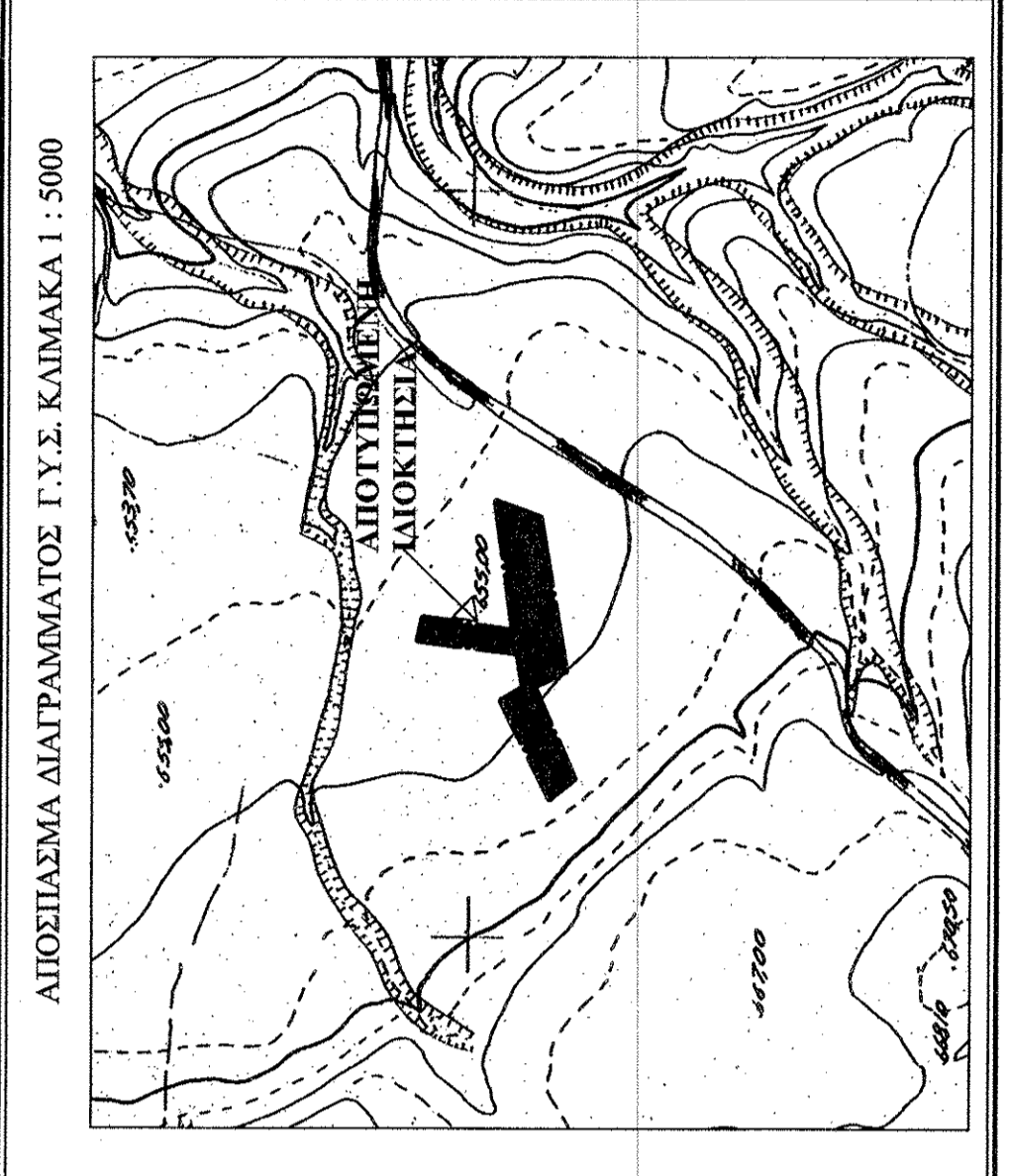

Εμβαδόν: 6059.87 Περσικό: 589.55



ΕΜΒΑΔΟ ΓΕΩΤΕΜΑΧΙΟΥ
 Ε(Α,Β,...,Μ,Α) = 6059.87 τ.μ.

ΠΑΡΑΤΗΡΗΣΕΙΣ:

- Το διάγραμμα είναι ενταγμένο στο κρατικό οδόμημα ανταποκρινόμενων ΕΓΣΑ '87
- Οι διαστάσεις και το εμβαδό υπολογίστηκαν αναλυτικά από τις συντεταγμένες των κορυφών
- Η εξέλιξη από το ΕΓΣΑ '87 πραγματοποιήθηκε με την μέθοδο της εμπροσθοβίθιας κλιμακίας χωρίς του τριγωνομετρικού σημείου με αντεταγμένες (κ, γ, γ') με συντεταγμένες (κ, γ, γ')



ΔΗΛΩΣΗ ΜΗΧΑΝΙΚΟΥ (Ν. 651/ 77)

Διότιση σύμφωνα με το νόμο για το γεωμετρικό με στοιχεία "Α,Β,...,Μ,Α" και εμβαδόν 6059.87 τ.μ. το βίβλιος στο Αρχείο της Δημοτικής Ενότητας Έκτασης Δομημάτων του Δήμου Αγρούς Ορεινικού Τ.Π.Ε. Δυτικής Μακεδονίας, που με τη διαπίστωση σύμφωνα με το Τ.Π.Δ. 24.05.86 (ΦΕΚ-270/Δ/91.03.86) ΔΩΡΙΣΤΕ ΕΚΤΟΣ ΣΥΣΤΑΘΟΥ.

α) βίβλιος εκτός σχεδίου, εκτός σφραγισμένου Αποκεντρωμένου και εκτός ΖΟΕ

β) δεν υπάρχει στις διαστάσεις του νόμου 1337/83 που αφορά αν εν και νόμιμα

γ) εντός αυτού δεν διέχονται εντάσεις γραμμές μεταφοράς, αρχής της ΔΕΗ ή άλλων φυσικών αερίων.

δ) εντός αυτού και κατά μήκος του προσώπου του εν βίβλιος γεωμετρικού δεν υπάρχουν δέντρα, και

στ) εντός αυτού ή σε απόσταση μικρότερη των 20μ. από αυτό δεν διέχεται είδη.

ΚΟΛΕΣΚΑ ΣΟΥΛΤΑΝΑ ΙΟΥ ΚΟΣΜΑ
 ΤΟΠΟΓΡΑΦΟΥ - ΜΗΧΑΝΙΚΟΥ Φ.Ε.
 Α.Μ.Ε.Π.Ε.Μ. 36281
 ΠΡΑΜΜΟΥ Ζ. 4482285.87 τ.μ. 52100 πρ. 24670/8319
 Α.Φ.Μ. 103802323 - Δ.Ο.Υ. ΚΑΙΤΟΡΙΑΣ

ΔΗΛΩΣΗ ΙΔΙΟΚΤΗΤΗ

Ο κτήνη υπογεγραμμένος Μαντζαρη Νικόλαος, νόμιμος εκπρόσωπος της εταιρείας Αφοι Μαντζαρη Α.Ε., ιδιοκτήτριας του κτήματός γεωμετρικού βίβλιος ότι:

- τα όρια του γεωμετρικού με στοιχεία "Α,Β,...,Μ,Α" και εμβαδόν 6059.87 τ.μ. που βρίσκεται στο αρχείο της Δημοτικής Ενότητας Έκτασης Δομημάτων του Δήμου Αγρούς Ορεινικού, Τ.Π.Ε. Δυτικής Μακεδονίας, υπεδόθησαν από εμένα, και
- εξουσιοθέτησα για την εκτέλεση των δημοτικών ορίων του γεωμετρικού και για την εξέλιξη και την κατά του δικαιώματός μου να ζητήσω την έκδοση νέας βίβλιας.

Ο Δηλών

ΙΔΙΟΚΤΗΤΡΙΑ ΕΤΑΙΡΕΙΑ ΑΦΟΙ ΜΑΝΤΖΑΡΗ Α.Ε.

ΕΡΓΟ ΑΠΟΤΥΠΩΣΗ ΑΓΡΟΤΕΜΑΧΙΟΥ

ΘΕΣΗ Α/Α -943- & -2114-
 ΔΙΑΝΟΜΗ ΑΜΠΕΛΑΟΚΗΘΙΩΝ
 ΔΗΜΟΤΙΚΗ ΕΝΟΤΗΤΑ ΙΩΝΟΣ ΔΡΑΙ ΟΥΜΗΣ
 ΔΗΜΟΣ ΑΓΡΟΥΣ ΟΡΕΙΝΤΙΚΟΥ
 ΚΑΙΤΟΡΙΑ

ΜΕΛΕΤΗΤΗΣ ΚΟΛΕΣΚΑ ΣΟΥΛΤΑΝΑ
 ΤΟΠΟΓΡΑΦΟΣ ΜΗΧΑΝΙΚΟΣ Τ.Ε.

ΕΜΒΛΟΝ Ε(Α,Β,...,Μ,Α) = 6059.87 τ.μ.
 6059.87 τ.μ.

ΘΕΜΑ ΕΞΕΛΙΞΗ ΚΑΙ ΔΙΟΡΘΩΣΗ
 ΚΑΡΤΑΣ Γ.Υ.Σ. **ΤΟΠΟΓΡΑΦΙΚΟ**
 ΔΙΑΓΡΑΜΜΑΤΟΣ ΠΟΥ ΕΞΕΛΙΞΕ ΤΗΝ ΑΥΤΟΓΡΑΦΙΑ
 ΤΟΥ ΓΕΩΜΕΤΡΙΚΟΥ ΤΕΜΑΧΙΟΥ

ΚΑΙΜΑΚΑ 1 : 500

ΧΡΟΝΟΣ ΑΥΓΟΥΣΤΟΣ 2014

ΥΠΟΓΡΑΦΗ ΣΦΡΑΓΙΣ

ΘΕΩΡΕΙΑ

ΚΟΛΕΣΚΑ ΣΟΥΛΤΑΝΑ ΙΟΥ ΚΟΣΜΑ
 ΤΟΠΟΓΡΑΦΟΥ - ΜΗΧΑΝΙΚΟΥ Φ.Ε.
 Α.Μ.Ε.Π.Ε.Μ. 36281
 ΠΡΑΜΜΟΥ Ζ. 4482285.87 τ.μ. 52100 πρ. 24670/8319
 Α.Φ.Μ. 103802323 - Δ.Ο.Υ. ΚΑΙΤΟΡΙΑΣ

Το παρόν συνοδεύει την
 ΚΑΡΤΑ Γ.Υ.Σ. 10-2014/03/01/01/01
 Ο Προϊστάμενος Διεύθυνσης Δομ. κ. α. κ.

ΚΩΣΤΑΚΙΔΗΣ ΣΤΑΜΑΤΗΣ
 ΔΑΣΔΟΛΟΓΟΣ