ΑΠΟΣΠΑΣΜΑ ΑΠΟ ΔΙΑΓΡΑΜΜΑ ΟΡΙΟΘΕΤΗΣΗΣ ΟΙΚΙΣΜΟΥ

ΘΕΣΗ ΚΛΗΡΟΤΕΜΑΧΙΟΥ

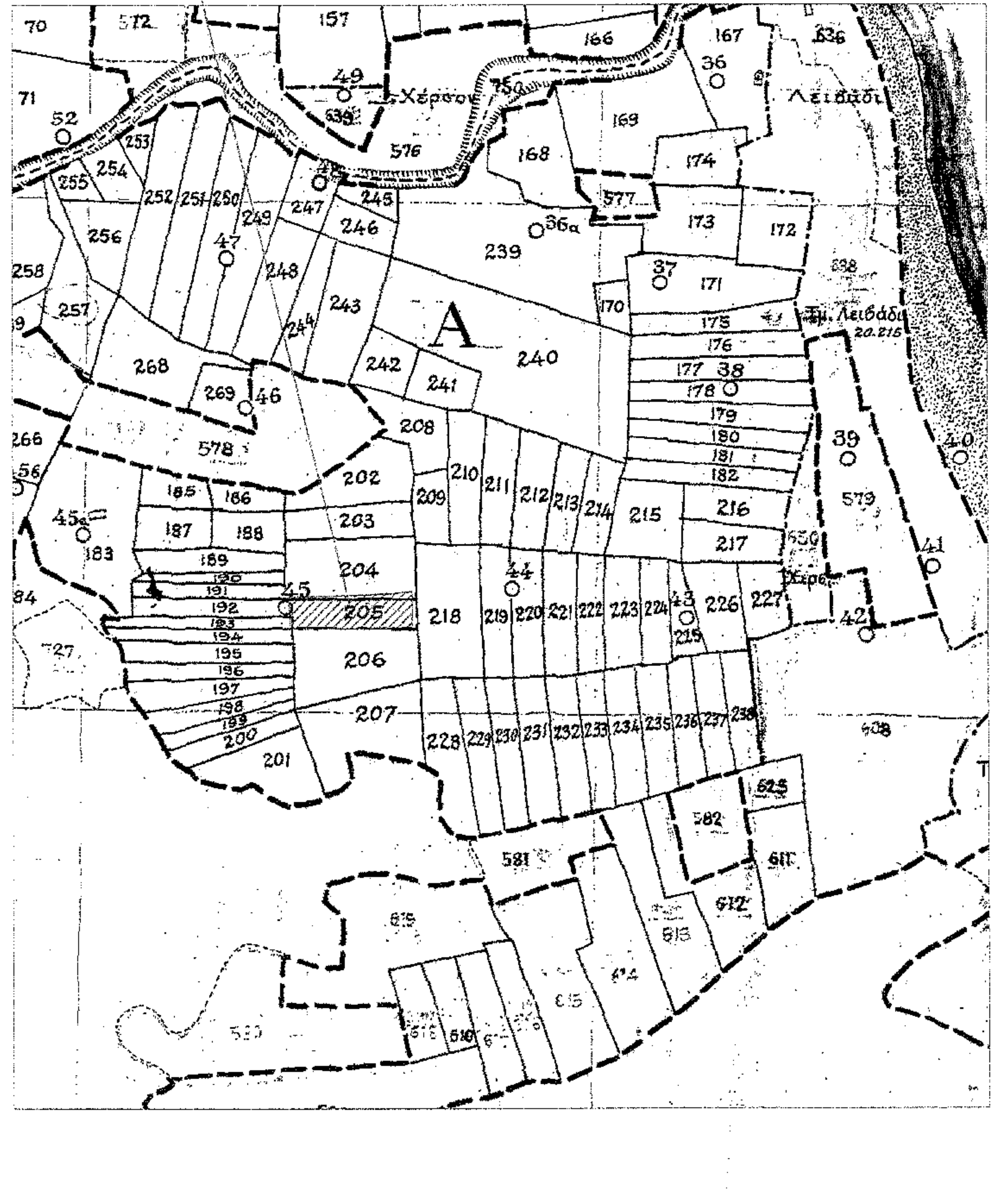

ΑΠΟΣΠΑΣΜΑ ΑΠΟ ΟΡΘΟΦΩΤΟΧΑΡΤΗ 400_395 ΚΛΙΜΑΚΑ 1:5000

ΘΕΣΗ ΚΛΗΡΟΤΕΜΑΧΙΟΥ



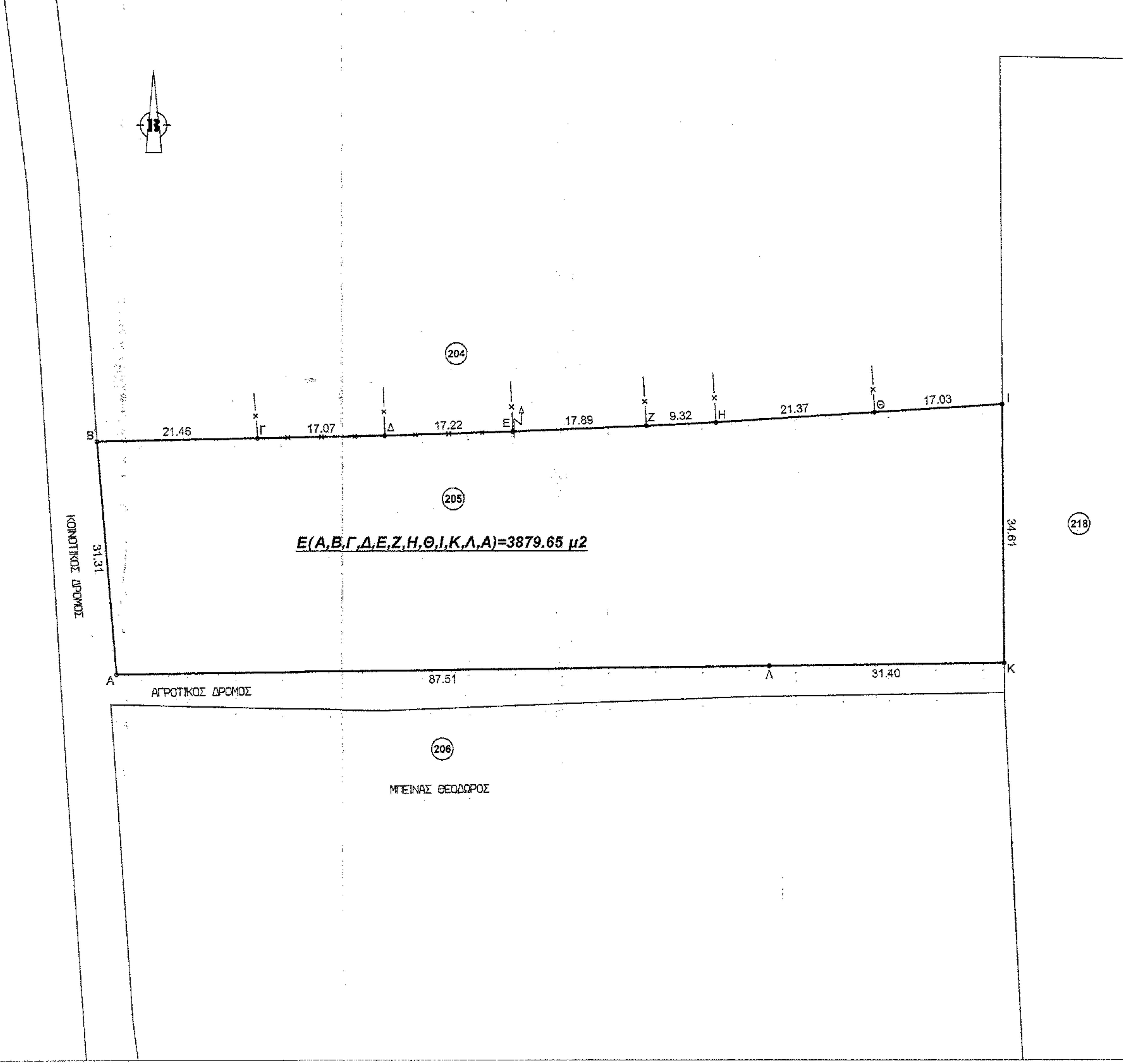

Ε(Α,Β,Γ,Δ,Ε,Ζ,Η,Θ,Ι,Κ,Λ,Α)=3879.65 μ2

ΥΠΟΛΟΓΙΣΜΟΣ ΕΜΒΑΔΩΝ
ΠΙΝΑΚΑΣ ΣΥΝΤΕΤΑΓΜΕΝΩΝ

Κορυφή	X	Y
Α	402542.40	4396012.97
Β	402539.91	4396044.18
Γ	402561.37	4396044.56
Δ	402578.44	4396044.86
Ε	402595.65	4396045.38
Ζ	402613.52	4396046.13
Η	402622.83	4396046.59
Θ	402644.16	4396047.95
Ι	402661.15	4396049.01
Κ	402661.30	4396014.40
Λ	402629.90	4396014.02
Εμβαδό:	3879.65 μ2	

Ελέγθηκε η έκταση με στοιχεία
(Α,Β,...,Κ,Λ,Α)
Εμβαδόν Ε = 3.879,65 τ.μ.
και διαπιστώθηκε ότι δεν εμπίπτει
στους Νόμους και στις διατάξεις
της Δασικής Νομοθεσίας
- Ο Ελέγχων -
ΤΖΙΤΖΙΛΕΣΗ [illegible]
ΔΑΣΟΛΟΓΟΣ

ΘΕΩΡΗΘΗΚΕ
Και συνοδεύει το με αριθμ.
1215/162786/21-11-14 έγγραφο του
Δασαρχείου Αγιάς.
Αγιά 21-11-2014
Ο
Δασάρχης Αγιάς α.α.
ΚΑΤΣΙΚΑΤΣΟΥ ΔΗΜΗΤΡΑ
ΔΑΣΟΛΟΓΟΣ

Η θέση του κληροτεμαχίου είναι εξαρτημένη στο Ελληνικό Γεωδαιτικό Σύστημα Αναφοράς 87 (Ε.Γ.Σ.Α. 87).

ΟΡΟΙ ΔΟΜΗΣΗΣ

ΠΔ/30-9-91 ΦΕΚ-750/Δ/29-10-91 ΖΟΕ

ΠΕΡΙΟΧΗ ΜΕ ΣΤΟΙΧΕΙΟ 2

1. Αρτιότητα
Ε=10.000,00 μ2
ΚΑΤΑ ΠΑΡΕΚΚΛΙΣΗ
Ε=4000,00 μ2 στις 29-10-1991

2. Συντελεστής Δόμησης = 0,05

3. Επιτρεπόμενες Χρήσεις
3.1 Αθλητικές εγκαταστάσεις μικρού μεγέθους
3.2 Εγκαταστάσεις ημερήσιας αναψυχής
3.3 γεωργικές αποθήκες
3.4 φρεάτια
3.5 αντλιοστάσια
3.6 κατοικία με μέγιστη συνολική επιφάνεια ορόφων 100 μ2
3.7 κτίρια κοινής ωφέλειας
3.8 πρατήρια βενζίνης

4. Για τους όρους και περιορισμούς δόμησης των παραπάνω χρήσεων εφαρμόζονται κατά χρήση οι διατάξεις των απο ΠΔ/6-10-78 (Δ/538) & από ΠΔ/24-5-85 (Δ/270)

Εμβαδό Αγροτεμαχίου
Ε(Α,Β,Γ,Δ,Ε,Ζ,Η,Θ,Ι,Κ,Λ,Α) = 3879.65 μ2

ΔΗΛΩΣΗ ΙΔΙΟΚΤΗΤΗ

Ο υπογεγραμμένος Βλάχος Ιωάννης του Μιχαήλ ιδιοκτήτης του κληροτεμαχίου με στοιχεία Α,Β,Γ,Δ,Ε,Ζ,Η,Θ,Ι,Κ,Λ,Α δηλώνω ότι τα όρια που υπέδειξα για αποτύπωση είναι τα αληθή.

ο Δηλών

ΒΕΒΑΙΩΣΗ (Ν.651/77)

Ο υπογεγραμμένος μηχανικός Βαλάρης Δημήτριος βεβαιώνω ότι το υπ' αριθμόν 205 κληροτεμάχιο με στοιχεία Α,Β,Γ,Δ,Ε,Ζ,Η,Θ,Ι,Κ,Λ,Α είναι εκτός ορίων οικισμού Βελίκας, εντός Ζ.Ο.Ε. με στοιχείο 2 και ΔΕΝ είναι άρτιο και οικοδομήσιμο σύμφωνα με τους παραπάνω όρους δόμησης.

Η απόσταση του κληροτεμαχίου από τη θάλασσα είναι 647.00 μέτρα.

Αριθμ. Συμβολαίων ....

Λάρισα Φεβρουάριος 2010
ο Μηχανικός

ΔΗΜΗΤΡΙΟΣ ΧΡ. ΒΑΛΑΡΗΣ
ΑΓΡΟΝΟΜΟΣ ΤΟΠΟΓΡΑΦΟΣ ΜΗΧΑΝΙΚΟΣ
ΜΕΛΟΣ Τ.Ε.Ε. ΑΡΙΘ. ΜΗΤΡΩΟΥ 58063
ΔΙΟΓΕΝΟΥΣ 4 - ΛΑΡΙΣΑ - ΤΗΛ. 2410 257457
Α.Φ.Μ. 045092536 - Α' ΔΟΥ ΛΑΡΙΣΑΣ

ΕΡΓΟΔΟΤΗΣ	ΒΛΑΧΟΣ ΙΩΑΝΝΗΣ ΤΟΥ ΜΙΧΑΗΛ
ΕΡΓΟ	ΑΠΟΤΥΠΩΣΗ ΥΠ' ΑΡΙΘΜΟΝ 205 ΚΛΗΡΟΤΕΜΑΧΙΟΥ
ΘΕΣΗ	ΚΑΤΩ ΣΩΤΗΡΙΤΣΑ Δ.Δ. ΣΩΤΗΡΙΤΣΑΣ ΔΗΜΟΥ ΜΕΛΙΒΟΙΑΣ

ΘΕΜΑ ΣΧΕΔΙΟΥ

ΤΟΠΟΓΡΑΦΙΚΟ ΔΙΑΓΡΑΜΜΑ

A1
ΑΡΙΘΜΟΣ ΣΧΕΔΙΟΥ
ΚΛΙΜΑΚΑ
1:500

ΗΜΕΡΟΜΗΝΙΑ
ΦΕΒΡΟΥΑΡΙΟΣ 2010

ΤΕΧΝΙΚΟ ΓΡΑΦΕΙΟ
ΔΗΜΗΤΡΙΟΣ ΧΡ. ΒΑΛΑΡΗΣ
Αγρ.Τοπογράφος Μηχανικός
ΛΑΡΙΣΑ, ΔΙΟΓΕΝΟΥΣ 4 Τηλ. 2410-257457

ΔΗΜΗΤΡΙΟΣ ΧΡ. ΒΑΛΑΡΗΣ
ΑΓΡΟΝΟΜΟΣ ΤΟΠΟΓΡΑΦΟΣ ΜΗΧΑΝΙΚΟΣ
ΜΕΛΟΣ Τ.Ε.Ε. ΑΡΙΘ. ΜΗΤΡΩΟΥ 58063
ΔΙΟΓΕΝΟΥΣ 4 - ΛΑΡΙΣΑ - ΤΗΛ. 2410 257457
Α.Φ.Μ. 045092536 - Α' ΔΟΥ ΛΑΡΙΣΑΣ

ΑΡΧΕΙΟ *Y:\JOB\B\BLAXOS IVANNHS KSVTHRITSA TEM205*