ΑΠΟΣΠΑΣΜΑ ΑΠΟ ΤΟΝ ΧΑΡΤΗ Γ.Υ.Σ. ΣΕ ΚΛΙΜΑΚΑ 1:50000
ΘΕΣΗ ΑΙΓΙΑΛΟΥ ΠΑΡΑΛΙΑΣ



ΑΠΟΣΠΑΣΜΑ ΑΠΟ ΤΟΝ ΧΑΡΤΗ Γ.Υ.Σ. ΣΕ ΚΛΙΜΑΚΑ 1:5000
ΘΕΣΗ ΑΙΓΙΑΛΟΥ ΠΑΡΑΛΙΑΣ

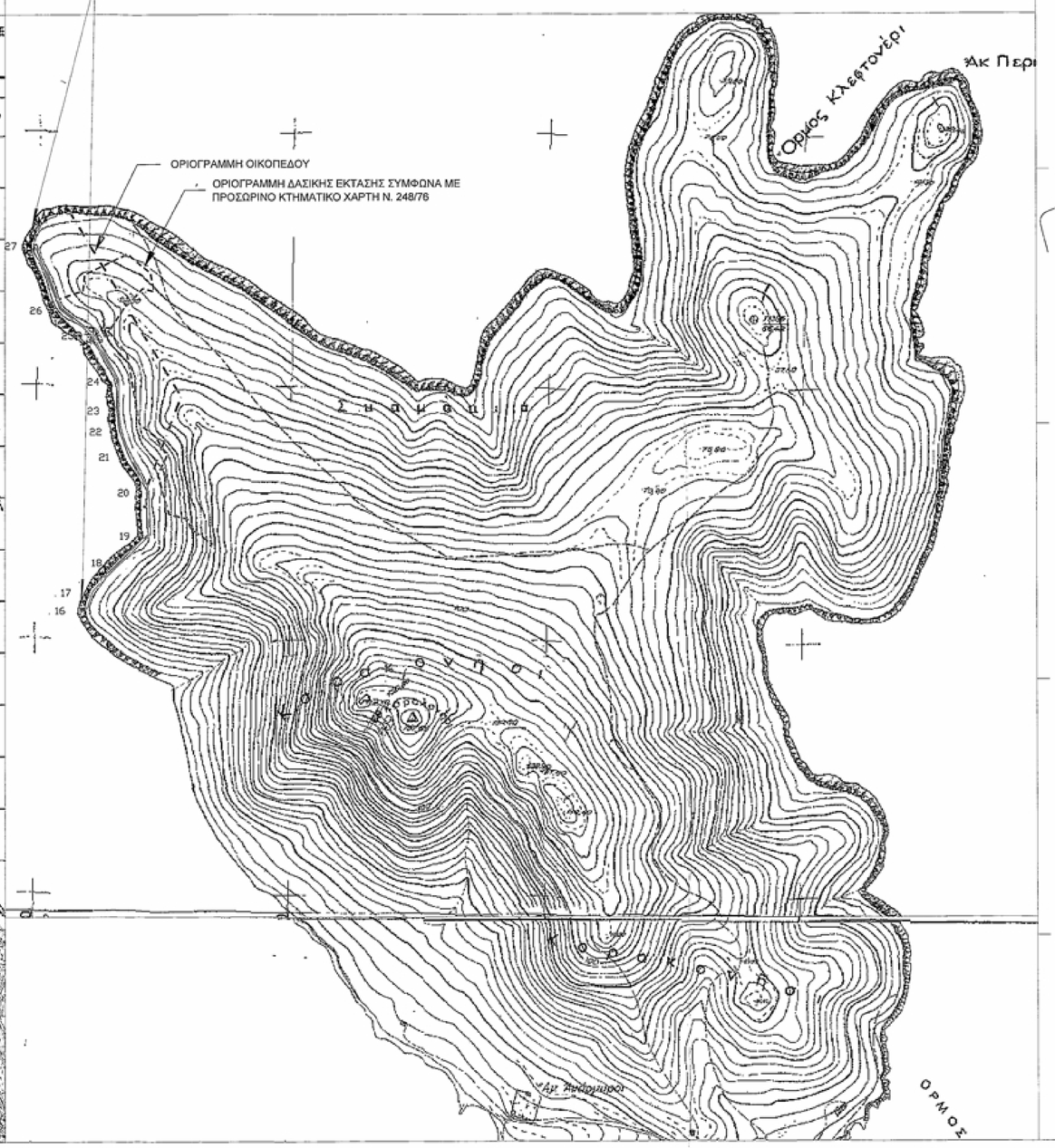

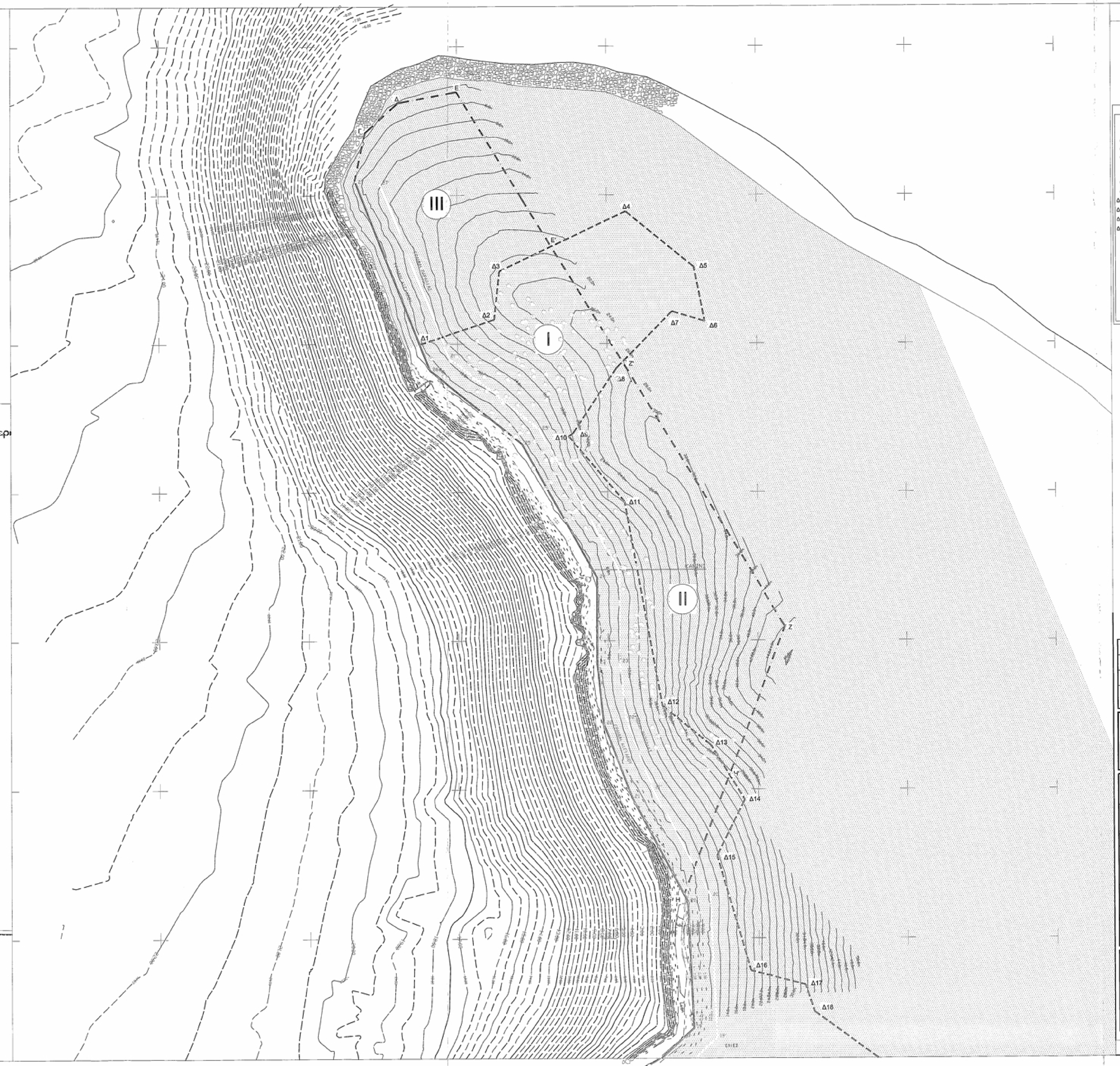

ΣΥΝΤΕΤΑΓΜΕΝΕΣ ΑΙΓΙΑΛΟΥ

Α/Α	X	Y
16	402338.57	4338693.98
17	402341.43	4337929.15
18	402375.01	4337902.12
19	402403.40	4337924.35
20	402432.18	4337224.24
21	402413.50	4337294.31
22	402396.82	4337343.81
23	402392.45	4337384.58
24	402392.55	4337441.96
25	402342.84	4337532.17
26	402280.93	4337581.79
27	402231.88	4337708.00

ΣΥΝΤΕΤΑΓΜΕΝΕΣ ΠΑΡΑΛΙΑΣ

Α/Α	X	Y
16'	402365.75	4338993.31
17'	402354.02	4337920.80
18'	402371.62	4337915.46
19'	402401.47	4337933.46
20'	402457.24	4337328.98
21'	402455.21	4337305.48
22'	402411.53	4337347.32
23'	402407.58	4337384.32
24'	402407.58	4337443.81
25'	402354.54	4337542.02
26'	402293.45	4337590.98
27'	402246.20	4337707.41

ΣΥΝΤΕΤΑΓΜΕΝΕΣ ΟΡΙΩΝ ΙΔΙΟΚΤΗΣΙΑΣ

ΤΜΗΜΑ (I) ΕΜΒΑΔΩΝ : 22141

Α/Α	X	Y
Δ1	402274.16	4337599.22
Δ2	402324.35	4337615.93
Δ3	402327.92	4337648.49
Ε΄	402362.71	4337665.04
Ζ΄	402409.93	4337587.33
Δ8	402406.06	4337583.37
Δ9	402376.59	4337539.21
Δ10	402373.84	4337537.36
Δ11	402410.99	4337493.24
Δ12	402435.89	4337355.86
Δ13	402468.21	4337329.40
Η΄	402480.37	4337309.44
Η	402448.78	4337226.47
21	402415.50	4337294.31
22	402396.82	4337343.81
23	402392.45	4337384.58
24	402392.55	4337441.96
25	402342.84	4337532.17
26	402280.93	4337581.79
Δ1	402274.16	4337599.22

ΤΜΗΜΑ (II) ΕΜΒΑΔΩΝ : 15972

Α/Α	X	Y
Ζ΄	402409.93	4337587.33
Δ8	402406.06	4337583.37
Δ9	402376.59	4337539.21
Δ10	402373.84	4337537.36
Δ11	402410.99	4337493.24
Δ12	402435.89	4337355.86
Δ13	402468.21	4337329.40
Η΄	402480.37	4337309.44
Ζ	402518.28	4337409.00
Ζ΄	402409.93	4337587.33

ΤΜΗΜΑ (III) ΕΜΒΑΔΩΝ : 13299

Α/Α	X	Y
27	402231.88	4337708.00
Γ	402238.24	4337741.62
Δ	402260.37	4337781.73
Ε	402299.57	4337769.01
Ε΄	402362.71	4337665.04
Δ3	402327.92	4337648.49
Δ2	402324.35	4337615.93
Δ1	402274.16	4337599.22
27	402231.88	4337708.00

ΣΥΝΤΕΤΑΓΜΕΝΕΣ ΟΡΙΩΝ ΔΑΣΙΚΗΣ ΕΚΤΑΣΗΣ ΟΠΟΣ ΕΜΦΑΝΙΖΟΝΤΑΙ ΣΤΟΝ ΠΡΟΔΣΡΙΝΟ ΚΤΗΜΑΤΙΚΟ ΧΑΡΤΗ (Ν. 248/76)

Α/Α	X	Y
Δ1	402274.16	4337599.22
Δ2	402324.35	4337615.93
Δ3	402327.92	4337648.49
Δ4	402412.31	4337688.64
Δ5	402457.85	4337651.17
Δ6	402465.00	4337614.59
Δ7	402443.12	4337621.29
Δ8	402406.06	4337583.37
Δ9	402376.59	4337539.21
Δ10	402373.84	4337537.36
Δ11	402410.99	4337493.24
Δ12	402435.89	4337355.86
Δ13	402468.21	4337329.40
Δ14	402490.46	4337292.88
Δ15	402471.92	4337205.31
Δ16	402484.24	4337178.15
Δ17	402531.32	4337168.63
Δ18	402537.15	4337150.64

ΥΠΟΜΝΗΜΑ

ΓΡΑΜΜΗ ΑΙΓΙΑΛΟΥ
ΓΡΑΜΜΗ ΠΑΡΑΛΙΑΣ } ΦΕΚ Δ' 325/26.04.2002 - ΦΕΚ Δ' 1095/11.10.2005

ΑΚΤΟΓΡΑΜΜΗ

ΟΡΙΟ ΟΙΚΟΠΕΔΟΥ

ΟΡΙΑ ΔΑΣΙΚΗΣ ΕΚΤΑΣΗΣ ΣΥΜΦΩΝΑ ΜΕ ΣΚΑΝΑΡΙΣΜΕΝΟ ΠΡΟΣΔΡΙΝΟ ΚΤΗΜΑΤΙΚΟ ΧΑΡΤΗ Ν. 248/76 (Απόσπασμα χαρτογράφησης) Υψηλάμενα Ελαιοδενδρα Μεγαλης Ηλικιας στο Καλλιεργησιμο Τμημα του Υπεδαφους (Πλαιοσ Ελαιωνας)

ΔΑΣΙΚΗ ΕΚΤΑΣΗ (σύμφωνα με τον προσωρινό κτηματικό χάρτη Ν.248/76)

ΜΗ ΔΑΣΙΚΗ ΕΚΤΑΣΗ (σύμφωνα με τον προσωρινό κτηματικό χάρτη Ν.248/76)

ΣΗΜΕΙΩΣΗ:
Τα υψόμετρα - βυθόμετρα αναφέρονται στη μέση στάθμη θαλάσσης (Μ.Σ.Θ.)

ΤΡΟΠΟΠΟΙΗΣΕΙΣ REVISIONS	ΗΜΕΡ/ΝΙΑ DATE	ΥΠΟΓΡΑΦΗ SIGNATURE
B	ΔΙΟΡΘΩΣΕΙΣ ΟΡΙΩΝ ΟΙΚΟΠΕΔΟΥ ΚΑΙ ΔΑΣΙΚΗΣ ΕΚΤΑΣΗΣ ΣΤΟ ΣΧΕΔΙΟ 1:5.000	ΟΚΤ.2014
A΄	ΕΠΙΣΗΜΑΝΣΗ ΟΡΙΩΝ ΟΙΚΟΠΕΔΟΥ ΚΑΙ ΔΑΣΙΚΗΣ ΕΚΤΑΣΗΣ ΣΤΟ ΣΧΕΔΙΟ 1:5.000	ΦΕΒ.2013

ΡΟΓΚΑΝ ΚΑΙ ΣΥΝΕΡΓΑΤΕΣ Α.Ε. ROGAN ASSOCIATES S.A.
ΣΥΜΒΟΥΛΟΙ ΜΕΛΕΤΩΝ ΚΑΙ ΕΠΙΒΛΕΨΕΩΝ
ΒΑΛΕΤΤΑ 9 - 15771 ΖΩΓΡΑΦΟΣ - ΑΘΗΝΑ
ΤΗΛ. 210-7783958, 7782405 4ΑΣ 210-7750629
E-MAIL: rogan@otenet.gr
WEBSITE: www.rogansassoc.gr
DESIGN AND SUPERVISION CONSULTANTS
9 VALETTA ST - 15771 ATHENS - GREECE
TEL. (30)210 7783958, 7782405 FAX (30)210 7750629
E-MAIL: rogan@otenet.gr
WEBSITE: www.rogansassoc.gr

ΙΔΙΟΚΤΗΣΙΑ-OWNER :
MEDITERRANEAN TERMINAL S.A.

ΕΡΓΟ - PROJECT:
ΙΔΙΟΤΙΚΗ ΛΙΜΕΝΙΚΗ ΕΓΚΑΤΑΣΤΑΣΗ ΣΤΗΝ ΑΜΑΛΙΑΠΟΛΗ ΜΑΓΝΗΣΙΑΣ

ΑΡ. ΣΧΕΔ. DWG No. Λ413-2
ΠΡΟΤ. REV. B

ΣΤΑΔΙΟ : MASTER PLAN- ΠΡΟΚΑΤΑΡΤΙΚΗ ΜΕΛΕΤΗ

ΤΙΤΛΟΣ ΣΧΕΔΙΟΥ - TITLE OF DWG :
ΤΟΠΟΓΡΑΦΙΚΟ ΔΙΑΓΡΑΜΜΑ

ΚΛΙΜΑΚΑ - SCALE 1:1000

ΣΧΕΤΙΚΑ ΣΧΕΔΙΑ: REFERENCES:		ΗΜΕΡ. DATE	ΟΚΤ. 2014
ΜΕΛΕΤΗ ΑΠΟ DESIGNED BY:	Ε. ΠΑΣΧΟΥΔΗ	ΥΛΙΚΑ MAT.	-
ΣΧΕΔΙΑΣΗ ΑΠΟ DRAWN BY:	Ε. ΠΑΣΧΟΥΔΗ	ΣΚΥΡΟΔ. CONCR.	-
ΕΛΕΓΧΟΣ ΑΠΟ CHECKED BY:	Ε. ΠΑΣΧΟΥΔΗ	ΜΑΣΤΑΣ STEEL	-

ΕΓΚΡΙΘΗ - APPROVED BY :
Έγινε δέκτος
Αξιωματ. Δ.Δ.Α.Ν.
Φ. Δασολόγος
ΠΑΝΑΓΙΩΤΗΣ ΚΩΝΣΤΑΝΤΙΝΟΥ

ΘΕΩΡΗΘΗΚΕ
Σύμφωνα με το σχέδιο Λ413-2/Δεκ/Ο/Ν/Ο/Ν/Ο/Ν/Ο/Ν
Αγγελόπουλος Δ.Ν. Πρωτοδίκης
Α' Αθηνών
Δ.Ν. Π.Δ.Ν.Π.
ΑΓΓΕΛΟΠΟΥΛΟΣ ΔΗΜΗΤΡΙΟΣ