
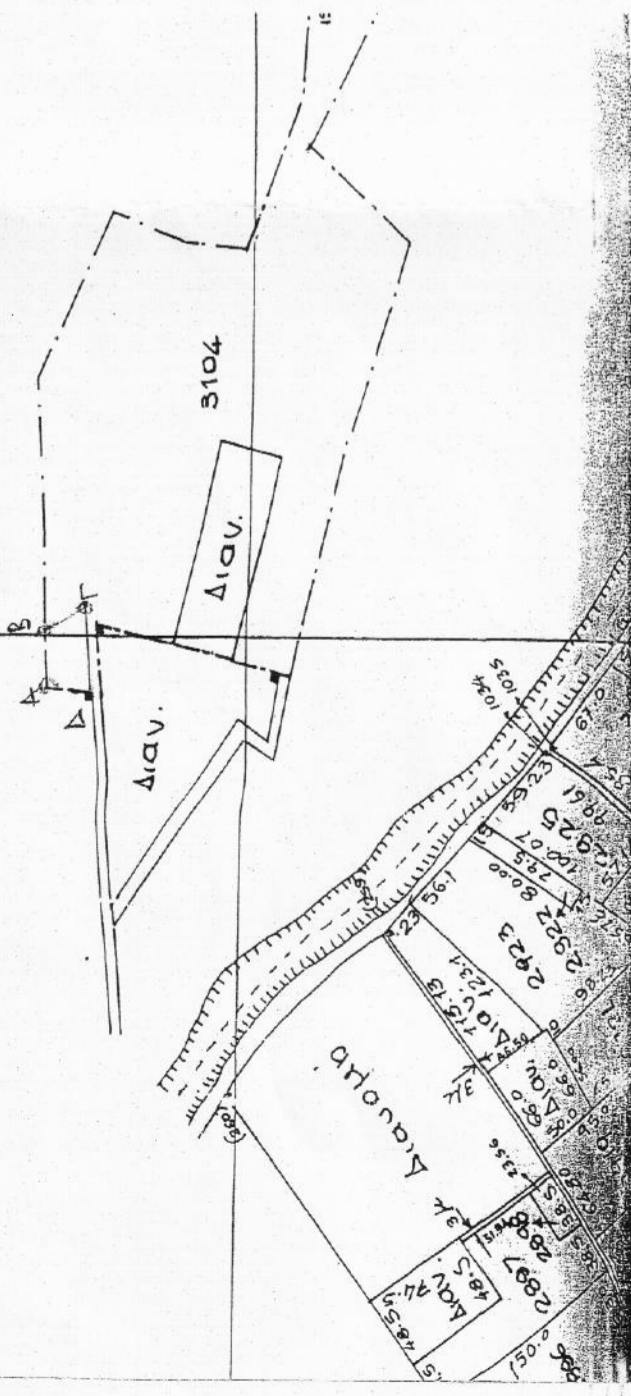


ΑΝΟΣΙΑΣΜΑ ΤΟΠΟΓΡΑΦΙΚΗΣ  
1:5000



4511925 355600 4511800 355650 4511850 355700 4511900 355750

ΤΟΠΟΓΡΑΦΙΚΟ ΔΙΑΓΡΑΜΜΑ ΤΕΜΑΧΙΟΥ  
ΑΒΓΔ ΤΜΗΜΑΤΟΣ Α.Τ. 3104 Ε=1009 Μ2  
ΑΓΡΟΚΤΗΜΑ ΓΑΛΑΤΑΔΩΝ  
ΚΛΙΜΑΚΑ 1/500



ΥΠΕΥΘΥΝΗ ΔΗΛΩΣΗ  
ΤΟ ΤΕΜΑΧΙΟ ΑΒΓΔ ΜΕΤΡΗΘΗΚΕ  
ΒΑΣΕΙ ΑΝΑΛΥΤΙΚΩΝ ΣΤΟΧΕΙΩΝ  
ΤΗΣ ΤΟΠΟΓΡΑΦΙΚΗΣ ΥΠΗΡΕΣΙΑΣ  
ΚΑΙ ΤΗΣ ΓΕΩΓΡΑΦΙΚΗΣ ΥΠΗΡΕΣΙΑΣ ΣΤΡΑΤΟΥ  
ΚΑΙ ΒΡΕΘΗΚΕ ΝΑ ΕΧΕΙ  
ΤΟ ΕΜΒΑΔΟΝ ΚΑΙ ΤΙΣ ΔΙΑΣΤΑΣΕΙΣ  
ΠΟΥ ΦΑΙΝΟΝΤΑΙ ΣΤΟ ΔΙΑΓΡΑΜΜΑ.  
ΠΙΝΑΚΙΣ 30-12-2013  
Ο ΔΗΛΩΣ

ΚΑΤΗΣ ΚΑΤΑΡΤΙΣΤΗΣ  
ΤΟΠΟΓΡΑΦΟΣ ΜΗΧΑΝΙΚΟΣ  
ΑΡΧΙΤΕΚΤΟΝΟ ΠΑΝΕΠΙΣΤΗΜΙΟΥ ΘΕΣΣΑΛΟΝΙΚΗΣ  
ΜΕΛΟΣ Τ.Ε.Ε. - ΑΡΧΙΤΕΚΤΟΝΟΙ ΚΑΤΗΓΟΡΙΑ ΤΗΛ 238.0.22.35  
ΚΑΡΔΙΤΣΟΥ 6 - ΠΙΝΝΙΤΣΑ Τ.Π. 57010  
ΑΦΜ 019 124 672 - ΔΟΥ ΠΙΝΝΙΤΣΩΝ

Ο ΕΩΡΗΘΗΚΕ

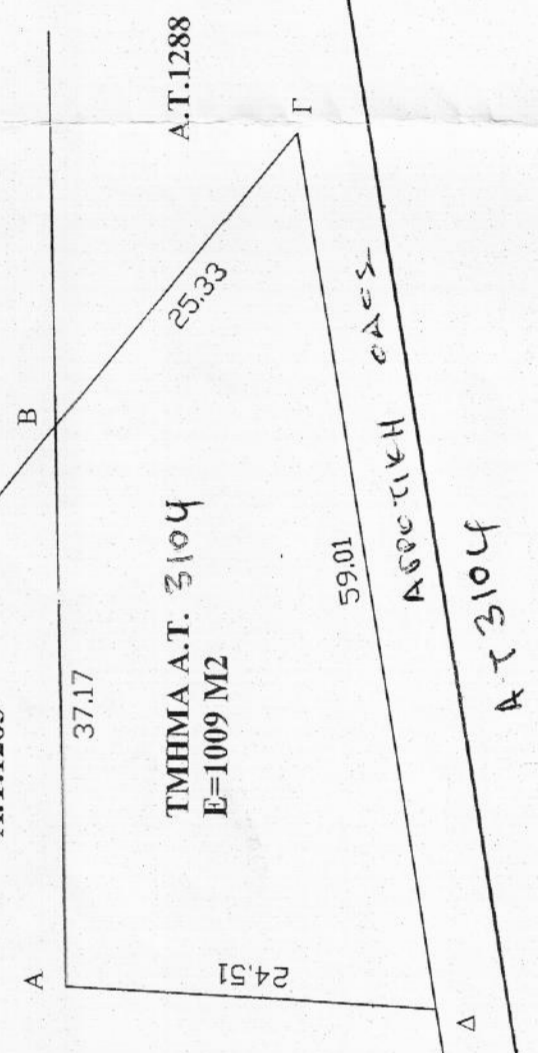
ΕΔΕΞΑ 20-11-2014  
ΕΠΕΡΧΘΗΚΕ



Μπότρου Γεωργία  
Δασολόγος

ΠΙΝΑΚΑΣ ΣΤΗ/ΝΩΝ ΤΕΜΑΧΙΩΤ ΣΕ ΕΓΣΑ87

α/α	X	Y
A	355610.26	4511838.48
B	355647.43	4511839.34
Γ	355667.23	4511823.56
Δ	355609.00	4511814.00



Α.Τ. 3104