1. ΤΟΠΟΓΡΑΦΙΚΟ ΔΙΑΓΡΑΜΜΑ (1 : 1000)

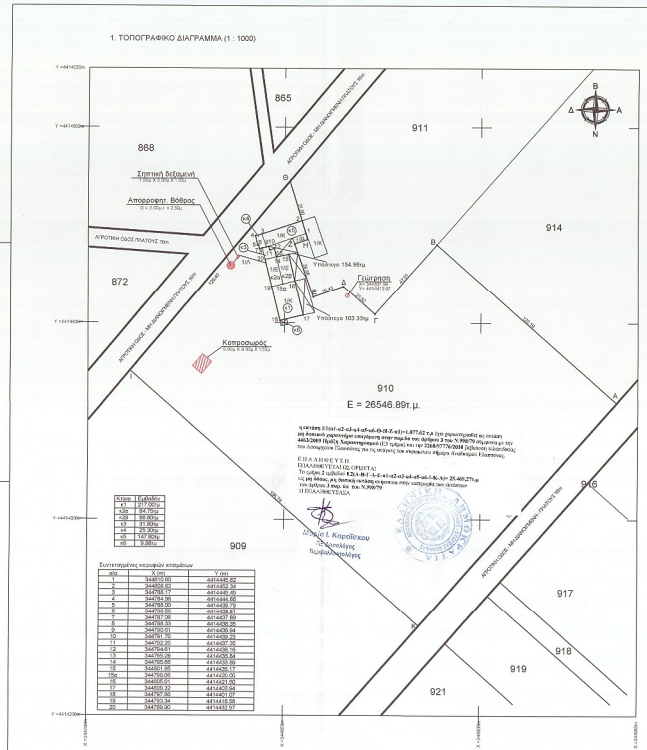

Κτίριο	Εμβαδόν
κ1	217.00τμ
κ2α	84.70τμ
κ2β	98.80τμ
κ3	129.30τμ
κ4	25.30τμ
κ5	147.80τμ
κ6	9.98τμ

Συντεταγμένες κορυφών κτισμάτων

α/α	X (m)	Y (m)
1	344818.00	4414486.82
2	344828.02	4414482.56
3	344788.17	4414466.49
4	344784.06	4414464.66
5	344788.00	4414438.39
6	344799.55	4414439.81
7	344787.08	4414437.89
8	344788.33	4414436.35
9	344790.01	4414436.64
10	344791.76	4414436.93
11	344794.61	4414437.38
12	344795.81	4414436.54
13	344795.05	4414435.54
14	344795.66	4414433.89
15	344801.85	4414435.17
15α	344799.06	4414426.06
16	344805.01	4414423.92
17	344800.32	4414409.64
18	344797.56	4414421.07
19	344793.34	4414418.68
20	344799.90	4414432.97

α/α	X (m)	Y (m)	S (m)
1	344818.00	4414486.82	217.00
2	344828.02	4414482.56	84.70
3	344788.17	4414466.49	98.80
4	344784.06	4414464.66	25.30
5	344788.00	4414438.39	147.80
6	344799.55	4414439.81	9.98
7	344787.08	4414437.89	129.30
8	344788.33	4414436.35	129.30
9	344790.01	4414436.64	129.30
10	344791.76	4414436.93	129.30
11	344794.61	4414437.38	129.30
12	344795.81	4414436.54	129.30
13	344795.05	4414435.54	129.30
14	344795.66	4414433.89	129.30
15	344801.85	4414435.17	129.30
15α	344799.06	4414426.06	129.30
16	344805.01	4414423.92	129.30
17	344800.32	4414409.64	129.30
18	344797.56	4414421.07	129.30
19	344793.34	4414418.68	129.30
20	344799.90	4414432.97	129.30

α/α	X (m)	Y (m)	S (m)
A	344818.00	4414486.82	217.00
B	344828.02	4414482.56	84.70
Γ	344788.17	4414466.49	98.80
Δ	344784.06	4414464.66	25.30
E	344788.00	4414438.39	147.80
Z	344799.55	4414439.81	9.98
H	344787.08	4414437.89	129.30
Θ	344788.33	4414436.35	129.30
I	344790.01	4414436.64	129.30
K	344791.76	4414436.93	129.30
Λ	344794.61	4414437.38	129.30
M	344795.81	4414436.54	129.30
N	344795.05	4414435.54	129.30
Ξ	344795.66	4414433.89	129.30
O	344801.85	4414435.17	129.30
Π	344799.06	4414426.06	129.30
Ρ	344805.01	4414423.92	129.30
Σ	344800.32	4414409.64	129.30
Τ	344797.56	4414421.07	129.30
Υ	344793.34	4414418.68	129.30
Φ	344799.90	4414432.97	129.30

ΑΠΟΣΠΑΣΜΑ ΤΟΠΟΓΡΑΦΙΚΟΥ ΔΙΑΓΡΑΜΜΑΤΟΣ ΣΕ ΚΛΙΜΑΚΑ 1 : 2000

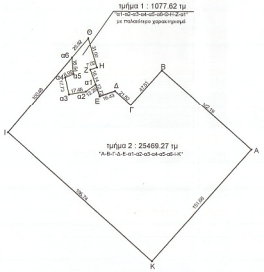

ΔΗΛΩΣΗ ΜΗΧΑΝΙΚΟΥ (Ν.651/77)

Δηλώνω σύμφωνα με το νόμο για

- **το γεωτεμάχιο υπ' αριθμ. 910, με στοιχεία "Α-Β-Γ-Δ-Ε-Ζ-Η-Θ-Ι-Κ-Α" και εμβαδόν 26546.89 τμ που βρίσκεται στη θέση "Τσαΐρι", στην Ελασσόνα, Δήμου Ελασσόνας, Π.Ε. Λάρισας, ότι:**

Α. είναι άρτιο και οικοδομήσιμο κατά κανόνα ως προς το εμβαδόν και τις διαστάσεις σύμφωνα με τις πολεοδομικές διατάξεις που ισχύουν σήμερα,
Β. βρίσκεται εκτός σχεδίου, εκτός ορίων οικισμών, εντός Ζ.Ο.Ε. και εκτός Γ.Π.Σ.,
C. είναι εντός περιοχής Natura (περιοχή Ελασσόνας GR1420014-SPA),
D. δεν εμπίπτει στις διατάξεις του νόμου 1337/83 περί εορφών σε γη και χρήμα,
Ε. εντός αυτού δεν διέρχονται εναέριες γραμμές μεταφοράς υψηλής τάσης της ΔΕΗ και δεν διέρχεται αγωγός φυσικού αερίου,
F. εντός αυτού η σε απόσταση μικρότερη των 20μ από αυτό δε διέρχεται ρέμα
G. Οι κτηνοτροφικές εγκαταστάσεις απέχουν 800μ από την Π.Ε.Ο. Λαρίσης - Ελασσόνας, 1940μ από τον Ελασσονίτη Ποταμό, 1630μ από τα όρια του σχεδίου πόλης Ελασσόνας, 2100μ από όρια οικισμού Τ.Κ. Γαλανόβρυσης - Στεφανόβουνου Δήμου Ελασσόνας.

Αύγουστος 2014
Ο ΜΗΧΑΝΙΚΟΣ

ΔΗΜΗΤΡΙΟΣ Β. ΧΟΝΔΡΟΔΗΜΟΣ
ΔΙΠΛ. ΑΓΡΟΝΟΜΟΣ ΤΟΠΟΓΡΑΦΟΣ
ΜΗΧΑΝΙΚΟΣ Α.Π.Θ.
ΑΔ. ΠΑΤΑΝΙΔΟΥ 11 - ΛΑΡΙΣΑ
ΤΗΛ. / FAX: 2410 530708, Τ.Κ. 11216
Α.Φ.Μ. 095679... Α. ΔΟΥ ΛΑΡΙΣΑΣ

ΔΗΛΩΣΗ ΙΔΙΟΚΤΗΤΗ [Ν.4030/2011]

Οι κάτωθι υπογεγραμμένοι .....
δηλώνουμε ότι :

- τα αρχικά και υλοποιημένα όρια του γεωτεμαχίου 910, όπως εμφανίζονται στο παρόν τοπογραφικό, υποδείχθηκαν από εμάς και
- ευθυνόμαστε για την ακρίβεια των δηλωμένων ορίων.

ΟΙ ΔΗΛΟΥΝΤΕΣ

ΕΜΒΑΔΟΝ ΓΕΩΤΕΜΑΧΙΟΥ 910
Ε = 26546.89 τ.μ.

ΠΑΡΑΤΗΡΗΣΕΙΣ
1. Το διάγραμμα είναι εντεγμένο στο κρατικό σύστημα συντ/νων ΕΓΣΑ87
2. Οι διαστάσεις και το εμβαδόν υπολογίσθηκαν αναλυτικά από τις συντ/νες των κορυφών
3. Η εξάρτηση από το ΕΓΣΑ87 πραγματοποιήθηκε με σύστημα GPS κάνοντας χρήση του Ελληνικού Συστήματος Εντοπισμού - Hip.Po.S.

ΟΡΟΙ ΔΟΜΗΣΗΣ [Π.Δ.Α.Ο.Κ.Ε.ΘΕΣ. ΦΕΚ 273/Γ/1-3-05 & Η. 3211/03 ΦΕΚ 306Α/01.12.2003]

1. α) Ε = 4000 τμ Π = 25μ σε κοινόχρηστο δρόμο [Εγκυρ. - 1256/1-3-05]
   [παράκκλιση : 4000τμ προ 31.12.2003]
   β) Π = 45μ Β = 50μ Ε = 4000μ
   Συντελεστής Δόμησης — Π.Δ./24-5-85
   Ποσοστό Κάλυψης
   Ελάχιστη απόσταση από τα όρια
   γ) Για περιοχές εντός Natura — Ε = 4000.00 τμ προ 31/03/2011; Ε = 10000.00 τμ για δημιουργία μετά 31/03/2011

ΚΑΤΑ ΠΑΡΕΚΚΛΙΣΗ [Ισχύουν μόνο για περιοχές εκτός Natura]

2. α) Ε = 2000 τμ την 24-4-77
   (ενιαίς όλοις πλέων, κάμων, οικισμών)
   β) Για γήπεδα με πρόσωπο σε Διεθνής, Εθνικές κλπ οδούς
   αα) Π = 10μ Β = 15μ Ε = 750τμ προ 12-11-62
   ββ) Π = 20μ Β = 35μ Ε = 1200τμ προ 12-09-64
   γγ) Π = 25μ Β = 40μ Ε = 2000τμ προ 17-10-78
   δδ) Ε = 4000τμ από 17-10-78 έως 31-5-85

2. ΑΠΟΣΠΑΣΜΑ ΧΑΡΤΗ Γ.Υ.Σ. (1:50000)

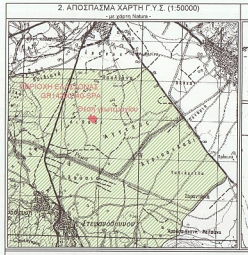

4. ΑΠΟΣΠΑΣΜΑ ΧΑΡΤΗ ΓΥΣ (1:5000)

3. ΟΡΘΟΦΩΤΟΧΑΡΤΗΣ ΠΕΡΙΟΧΗΣ (ΚΤΗΜΑΤΟΛΟΓΙΟ Α.Ε. - 1:5000)

ΣΥΝΤΕΤΑΓΜΕΝΕΣ ΚΟΡΥΦΩΝ ΑΓΡΟΤΕΜΑΧΙΟΥ

α/α	X (m)	Y (m)	S (m)
	Εμβαδό οικοπέδου		
A	344818.00	4414359.33	122.19
B	344877.49	4414440.11	47.61
Γ	344846.06	4414454.46	21.52
Δ	344835.93	4414418.99	18.43
E	344814.42	4414413.26	29.88
Z	344824.59	4414445.50	7.03
H	344811.53	4414442.78	31.05
Θ	344802.51	4414472.43	126.40
I	344721.39	4414375.57	193.74
K	344868.91	4414245.52	151.88
A	344869.18	4414359.33	
	E = 26546.89 μ.		

ΜΕΛΕΤΗΤΕΣ

Τεχνικό Γραφείο
Αλ. Παπαναστασίου 71 | 24105 30708 | 24105 30736 (fax)

ΔΗΜΗΤΡΙΟΣ Β. ΧΟΝΔΡΟΔΗΜΟΣ
Αγρονόμος & Τοπογράφος Μηχανικός ΑΠΘ, MSc
κιν. 6979 461859 | dchondrodimos@gmail.com

ΔΑΝΑΗ Κ. ΧΑΡΑΜΗ
Πολιτικός Μηχανικός ΑΠΘ
κιν. 6972 215228 | danae-charami@hotmail.com

ΕΞΑΡΤΗΜΕΝΗ ΤΟΠΟΓΡΑΦΙΚΗ ΑΠΟΤΥΠΩΣΗ

Εργοδότης	:	Μουστάκας Σωτήρης
Περιοχή Μελέτης	:	Ελασσόνα (Θέση "Τσαΐρι" _ τεμ. 910) Δήμος Ελασσόνας Π.Ε. Λάρισας / Περιφέρεια Θεσσαλίας
Χρόνος Μελέτης	:	Αύγουστος 2014

ΠΕΡΙΛΑΜΒΑΝΟΜΕΝΑ ΣΧΕΔΙΑ

1. Τοπογραφικό Διάγραμμα	**ΚΛΙΜΑΚΑ**	**1 : 1000**
2. Απόσπασμα Χάρτη ΓΥΣ	ΚΛΙΜΑΚΑ	1 : 50000
3. Ορθοφωτοχάρτης Κτηματολόγιο Α.Ε.	ΚΛΙΜΑΚΑ	1 : 5000
4. Απόσπασμα Χάρτη ΓΥΣ	ΚΛΙΜΑΚΑ	1 : 5000

Ο ΣΥΝΤΑΞΑΣ
ΜΗΧΑΝΙΚΟΣ

ΔΗΜΗΤΡΙΟΣ Β. ΧΟΝΔΡΟΔΗΜΟΣ
ΔΙΠΛ. ΑΓΡΟΝΟΜΟΣ ΤΟΠΟΓΡΑΦΟΣ
ΜΗΧΑΝΙΚΟΣ Α.Π.Θ.
ΑΔ. ΠΑΤΑΝΙΔΟΥ 11 - ΛΑΡΙΣΑ
ΤΗΛ. / FAX: 2410 530708, Τ.Κ. 11216
Α.Φ.Μ. 095679... Α. ΔΟΥ ΛΑΡΙΣΑΣ

ΕΛΕΓΧΟΣ_ΘΕΩΡΗΣΗ_
ΕΓΚΡΙΣΗ ΥΠΗΡΕΣΙΩΝ

ΘΕΩΡΗΘΗΚΕ
Και συνάδει το με βαθμ.
3934/12338/Γ1/11-11-14
Η Διοικήτρια του
Δ. Διοικητικού Συστήματος
Ελασσόνας
Ολοκληρώθηκε στις 25-11-2014
Ο Τοπογράφος
Μηχανικός