ΥΠΟΜΝΗΜΑ ΣΥΜΒΟΛΙΣΜΩΝ

- Πινακίδα
- Πηγάδι
- Φωτοσταθερό
- Φανάρι
- Πλατύφυλλο
- Μεμονωμένο δέντρο
- Κολόνα Φωτιστική διπλή
- Κολόνα ΟΤΕ
- Κολόνα ΔΕΗ

- Ελιά
- όριο ιδιοκτησίας
- θέση λήψης φωτογραφίας
- Συρματοπερίφραξη
- Κάγκελο
- Οικοδομική γραμμή
- Ρυμοτομική γραμμή
- 1K Κτίσμα κεραμοσκεπές
- 1Π Κτίσμα πλακοσκεπές
- Βεράντα – Υπόστεγο
- Φρύδι πρανούς
- Πόδι πρανούς
- Ισοϋψείς καμπύλες

ΦΩΤΟΓΡΑΦΙΑ ΑΠΟ ΘΕΣΗ ΛΗΨΗΣ 1

ΦΩΤΟΓΡΑΦΙΑ ΑΠΟ ΘΕΣΗ ΛΗΨΗΣ 2

ΦΩΤΟΓΡΑΦΙΑ ΑΠΟ ΘΕΣΗ ΛΗΨΗΣ 3

ΣΚΑΡΙΦΗΜΑ ΛΗΨΗΣ ΦΩΤΟΓΡΑΦΙΩΝ

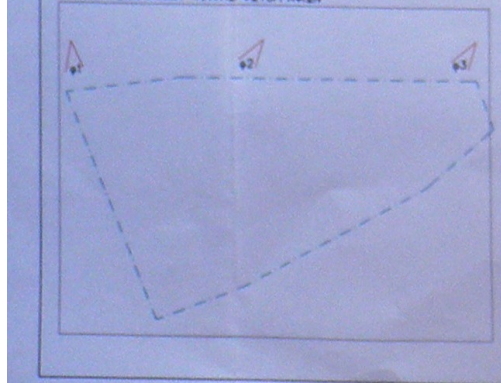

ΕΜΒΑΔΟΝ ΙΔΙΟΚΤΗΣΙΑΣ

Ε (1,2,3,4,5,6,7,8,1) = 307.34 μ2

ΚΩΔΙΚΟΣ: 1	Ε = 307.34		ΚΟΡΥΦΕΣ = 8
ΚΟΡΥΦΗ	X	Y	ΠΛΕΥΡΑ
1	316442.676	4072981.767	8.19
2	316450.779	4072982.940	7.05
3	316457.826	4072982.936	13.62
4	316471.446	4072982.989	3.44
5	316472.596	4072979.747	6.21
6	316467.931	4072975.655	14.63
7	316455.071	4072968.681	6.61
8	316448.886	4072966.339	16.63

Καλαμάτα 29-9-14
Η συντάκτρια

Θεοδώρα Ανδριτσοπούλου
Δασολόγος

ΘΕΩΡΗΘΗΚΕ
Και προσαρτάται στην αριθμ. 84826/6951/8-11-2014
πράξη χαρακτηρισμού της οποίας
αποτελεί αναπόσπαστο μέρος.
Καλαμάτα 8-11-2014
Ο Δασάρχης Καλαμάτας

Κατσίποδας Σπύρος
Δασολόγος

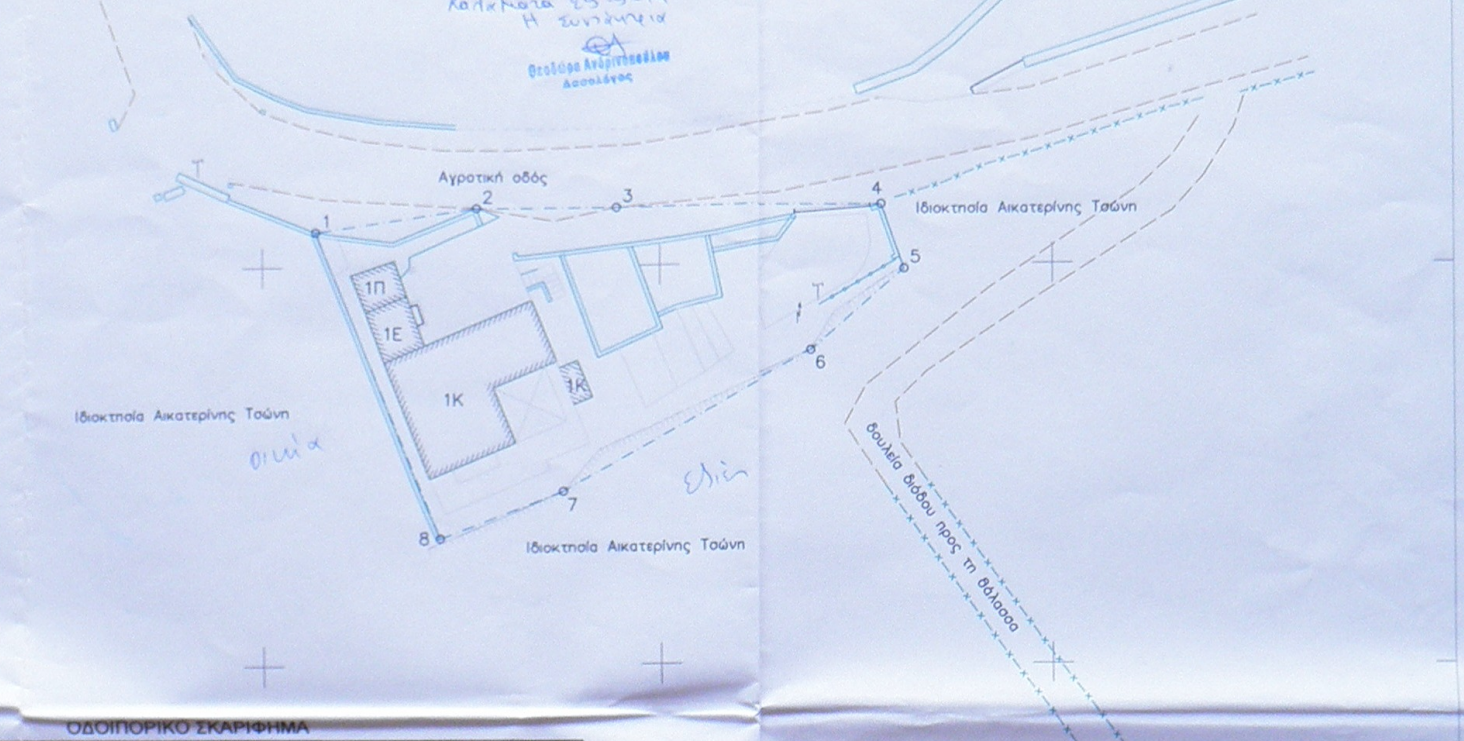
Αγροτική οδός
1
2
3
4
5
6
7
8
Ιδιοκτησία Αικατερίνης Τσώνη
Ιδιοκτησία Αικατερίνης Τσώνη
Ιδιοκτησία Αικατερίνης Τσώνη
1Π
1Ε
1Κ
1Κ
οικία
Ελιές
δουλεία διόδου προς τη θάλασσα

ΟΔΟΙΠΟΡΙΚΟ ΣΚΑΡΙΦΗΜΑ



ΑΠΟΣΠΑΣΜΑ ΔΙΑΓΡΑΜΜΑΤΟΣ (72/77/1) κλιμ: 1/5000 Γ.Υ.Σ.

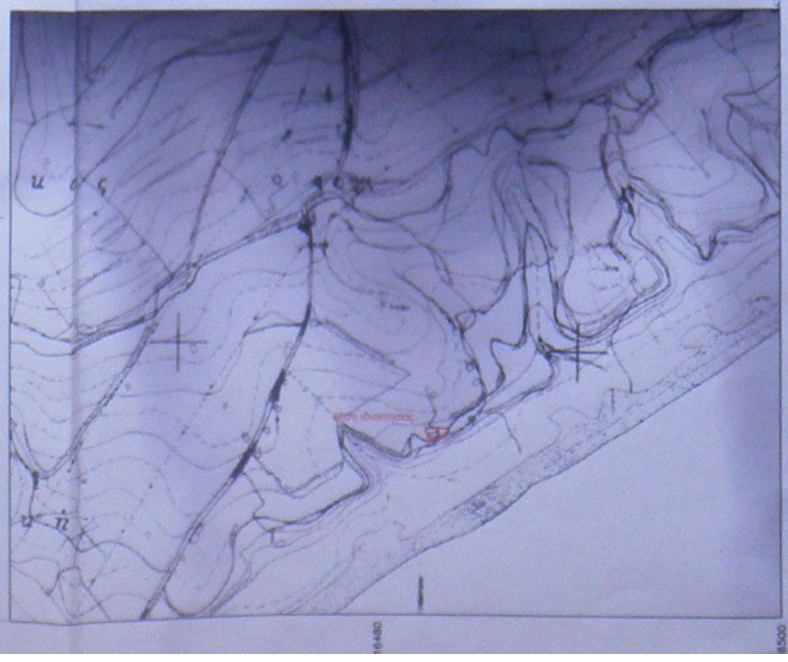

ΥΠΟΜΝΗΜΑ

1)Το διάγραμμα είναι ενταγμένο στο κρατικό σύστημα συντεταγμένων Ε.Γ.Σ.Α. '87.

2) Οι διαστάσεις και τα εμβαδό υπολογίστηκαν αναλυτικά με τις συντεταγμένες κορυφών.

3)Οι συντεταγμένες των κορυφών του γηπέδου που αναφέρονται στο Τοπογραφικό Διάγραμμα είναι στο Ελληνικό Γεωδαιτικό Σύστημα Αναφοράς 1987(Ε.Γ.Σ.Α. '87).

Η εξάρτηση από το Ε.Γ.Σ.Α.'87 πραγματοποιήθηκε με παρατηρήσεις που διεξήχθησαν την 23-4-2013 και στο χρονικό διάστημα 09:05 π.μ. έως 12:38 μ.μ. κάνοντας χρήση του σταθμού ΜΕΤΟ του ιδιωτικού δικτύου SmartNet της εταιρίας Metrica Α.Ε. με συντεταγμένες (Χ,Υ,Ζ)=(331873.145 , 4099993.555 , 34.310).

ΟΡΟΙ ΔΟΜΗΣΗΣ: Π.Δ/ 24-5-85 ΦΕΚ 270/Δ/31-5-85 και
Αρθ-10 του Ν-3212/03 ΦΕΚ-308/31-12-03 και με την παρ. 3.

ΑΡΤΙΟΤΗΤΑ: 4000,00μέτρα (κατά κανόνα)
ΑΡΤΙΟΤΗΤΑ: 2000,00μέτρα (κατά παρέκκλιση προ της 24-4-77.)
Π.Δ./5-4-77 (ΦΕΚ-133 Δ΄)
ΠΡΟΣΩΠΟ:25 μέτρα
Σ. ΚΑΛΥΨΗΣ: μέχρι 0,1
Σ. ΔΟΜΗΣΗΣ: 0,20 με μέγιστη δόμηση 200,00μ2
ΑΡΙΘΜΟΣ ΟΡΟΦΩΝ: 2
ΜΕΓΙΣΤΟ ΥΨΟΣ:7,5μ+1,2μ(στέγη)
Απόσταση από τα όρια : 15,00μ (κατά κανόνα)

ΔΗΛΩΣΗ ΤΟΥ Ν. 651/77 κ' 1337/83

Ο υπογράφων μηχανικός Νικήτας Παναγιωτόπουλος,δηλώνω ότι το παραπλεύρως εμφαινόμενο γεωτεμάχιο βρίσκεται σε εκτός σχεδίου περιοχή του Δήμου Πύλου-Νέστορος της Δημοτικής Ενότητας Κορώνης στη θέση "Ζάγκα" και σε απόσταση 100 μ. από τη θάλασσα. Είναι δε μή άρτιο και μή οικοδομήσιμο σύμφωνα με τις ισχύουσες πολεοδομικές διατάξεις.

Ο δηλών

ΝΙΚΗΤΑΣ ΧΡ. ΠΑΝΑΓΙΩΤΟΠΟΥΛΟΣ
ΤΟΠΟΓΡΑΦΟΣ ΜΗΧΑΝΙΚΟΣ Ε.Μ.Π.
ΜΕΛΟΣ Τ.Ε.Ε. ΑΡΙΘ. ΜΗΤΡΩΟΥ 85072
ΑΡΙΣΤΟΔΗΜΟΥ 121 ΚΑΛΑΜΑΤΑ
ΤΗΛ.: (27210) 62982, FAX: 62983, ΚΙΝ. 6944 727422
Α.Φ.Μ: 073127520 - ΔΟΥ: ΚΑΛΑΜΑΤΑΣ

ΔΗΛΩΣΗ υπόδειξης ορίων του ιδιοκτήτη.

(Της παρ. 7 του άρθρου 5 (Π.Δ. 8-7-93 ΦΕΚ 795Δ/13-7-93)

Ο κάτωθι υπογεγραμμένος ιδιοκτήτης του παραπλεύρως εμφαινομένου γεωτεμαχίου ευθύνομαι για την ακρίβεια των δηλωμένων αυτού ορίων καθώς και για την ύπαρξη και την αιτία του δικαιώματός μου να ζητήσω την έκδοση οικοδομικής άδειας.

Ο δηλών

ΓΡΑΦΕΙΟ ΜΕΛΕΤΩΝ
ΝΙΚΗΤΑΣ ΠΑΝΑΓΙΩΤΟΠΟΥΛΟΣ
Τοπογράφος Μηχανικός Ε.Μ.Π.
Αριστοδήμου 121 Καλαμάτα
τηλ/fax: 2721062982/83 κιν: 6944727422 email: nikitpanag@gmail.com

ΤΟΠΟΓΡΑΦΙΚΟ ΔΙΑΓΡΑΜΜΑ

ΕΡΓΟΔΟΤΗΣ:
HOWARTH ROBERT- IAN

Περιφέρεια: ΠΕΛΟΠΟΝΝΗΣΟΥ
Περιφερειακή Ενότητα : ΜΕΣΣΗΝΙΑΣ
Δήμος : ΠΥΛΟΥ-ΝΕΣΤΟΡΟΣ
Δημ. Ενότητα : ΚΟΡΩΝΗΣ
ΘΕΣΗ : "ΖΑΓΚΑ"

ΚΛΙΜΑΚΑ 1 : 200

ΗΜΕΡΟΜΗΝΙΑ
ΑΠΡΙΛΙΟΣ 2013

ΣΥΝΤΑΞΗ

ΝΙΚΗΤΑΣ ΧΡ. ΠΑΝΑΓΙΩΤΟΠΟΥΛΟΣ
ΤΟΠΟΓΡΑΦΟΣ ΜΗΧΑΝΙΚΟΣ Ε.Μ.Π.
ΜΕΛΟΣ Τ.Ε.Ε. ΑΡΙΘ. ΜΗΤΡΩΟΥ 85072
ΑΡΙΣΤΟΔΗΜΟΥ 121 ΚΑΛΑΜΑΤΑ
ΤΗΛ.: (27210) 62982, FAX: 62983, ΚΙΝ. 6944 727422
Α.Φ.Μ: 073127520 - ΔΟΥ: ΚΑΛΑΜΑΤΑΣ