


Για τον γεωγραφικό εντοπισμό του τοπογραφικού διαγράμματος χρησιμοποιήθηκε gps Leica 900 και έγινε εξάρτηση από το ελληνικό σύστημα γεωγραφικού εντοπισμού Herpos.

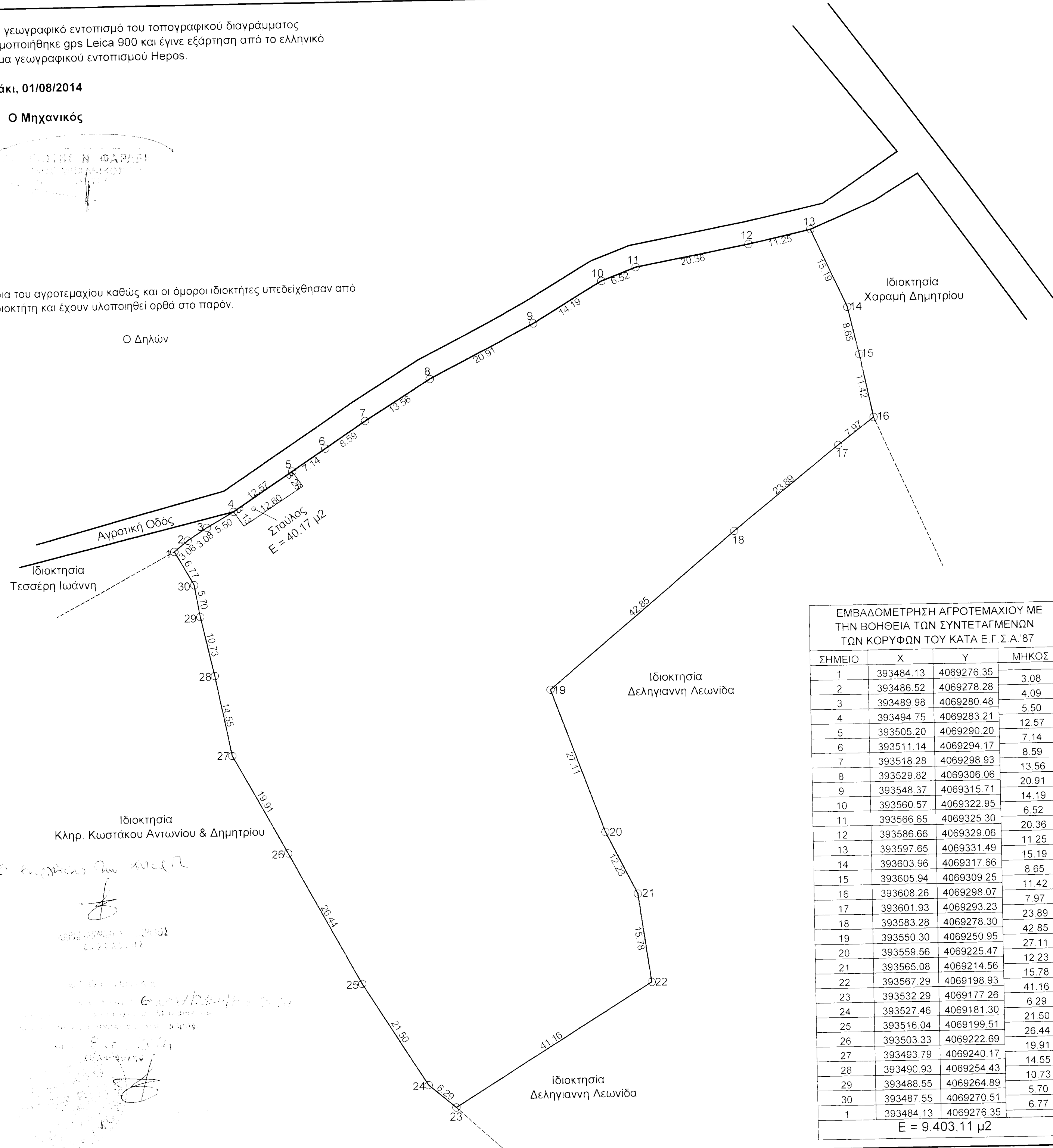
Γεράκι, 01/08/2014

Ο Μηχανικός



Τα όρια του αγροτεμαχίου καθώς και οι όμοροι ιδιοκτήτες υπεδείχθησαν από τον Ιδιοκτήτη και έχουν υλοποιηθεί ορθά στο παρόν.

Ο Δηλών



Ιδιοκτησία Τεσσέρη Ιωάννη
 Ιδιοκτησία Κληρ. Κωστάκου Αντωνίου & Δημητρίου

Ιδιοκτησία Δεληγιαννη Λεωνίδα

Ιδιοκτησία Χαραμή Δημητρίου

Ιδιοκτησία Δεληγιαννη Λεωνίδα

Επισημάνσεις του κτηνίου
 ΕΠΙΣΗΜΑΝΣΕΙΣ ΚΤΗΝΙΟΥ
 ΕΠΙΣΗΜΑΝΣΕΙΣ ΚΤΗΝΙΟΥ
 ΕΠΙΣΗΜΑΝΣΕΙΣ ΚΤΗΝΙΟΥ

ΕΜΒΑΔΟΜΕΤΡΗΣΗ ΑΓΡΟΤΕΜΑΧΙΟΥ ΜΕ ΤΗΝ ΒΟΗΘΕΙΑ ΤΩΝ ΣΥΝΤΕΤΑΓΜΕΝΩΝ ΤΩΝ ΚΟΡΥΦΩΝ ΤΟΥ ΚΑΤΑ Ε.Γ.Σ.Α. '87

| ΣΗΜΕΙΟ | X | Y | ΜΗΚΟΣ |
|--------|-----------|------------|-------|
| 1 | 393484.13 | 4069276.35 | |
| 2 | 393486.52 | 4069278.28 | 3.08 |
| 3 | 393489.98 | 4069280.48 | 4.09 |
| 4 | 393494.75 | 4069283.21 | 5.50 |
| 5 | 393505.20 | 4069290.20 | 12.57 |
| 6 | 393511.14 | 4069294.17 | 7.14 |
| 7 | 393518.28 | 4069298.93 | 8.59 |
| 8 | 393529.82 | 4069306.06 | 13.56 |
| 9 | 393548.37 | 4069315.71 | 20.91 |
| 10 | 393560.57 | 4069322.95 | 14.19 |
| 11 | 393566.65 | 4069325.30 | 6.52 |
| 12 | 393586.66 | 4069329.06 | 20.36 |
| 13 | 393597.65 | 4069331.49 | 11.25 |
| 14 | 393603.96 | 4069317.66 | 15.19 |
| 15 | 393605.94 | 4069309.25 | 8.65 |
| 16 | 393608.26 | 4069298.07 | 11.42 |
| 17 | 393601.93 | 4069293.23 | 7.97 |
| 18 | 393583.28 | 4069278.30 | 23.89 |
| 19 | 393550.30 | 4069250.95 | 42.85 |
| 20 | 393559.56 | 4069225.47 | 27.11 |
| 21 | 393565.08 | 4069214.56 | 12.23 |
| 22 | 393567.29 | 4069198.93 | 15.78 |
| 23 | 393532.29 | 4069177.26 | 41.16 |
| 24 | 393527.46 | 4069181.30 | 6.29 |
| 25 | 393516.04 | 4069199.51 | 21.50 |
| 26 | 393503.33 | 4069222.69 | 26.44 |
| 27 | 393493.79 | 4069240.17 | 19.91 |
| 28 | 393490.93 | 4069254.43 | 14.55 |
| 29 | 393488.55 | 4069264.89 | 10.73 |
| 30 | 393487.55 | 4069270.51 | 5.70 |
| 1 | 393484.13 | 4069276.35 | 6.77 |

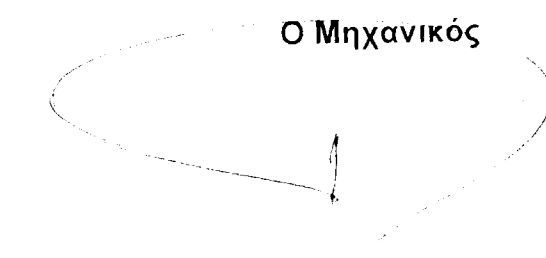
E = 9.403,11 μ2

ΙΣΧΥΟΥΣΕΣ ΠΟΛΕΟΔΟΜΙΚΕΣ ΔΙΑΤΑΞΕΙΣ:

Π.Δ. 24/31-5-1985/ΦΕΚ 270Δ'
 Π.Δ/24.4.85 ΦΕΚ 181Δ/3.5.85 & Π.Δ/14.2.87 ΦΕΚ133Δ/23.2.87
 ΑΡΤΙΟΤΗΤΑ ΚΑΤΑ ΚΑΝΟΝΑ: 4000.00 m²
 ΕΠΙΤΡΕΠΟΜΕΝΗ ΚΑΛΥΨΗ: 10%
 ΕΠΙΤΡΕΠΟΜΕΝΗ ΔΟΜΗΣΗ: 20%
 ΕΛΑΧΙΣΤΟ ΠΡΟΣΩΠΟ: 25 m

Γεράκι, 01/08/2014

Ο Μηχανικός



6522/770

ΤΕΧΝΙΚΟ ΓΡΑΦΕΙΟ
ΠΑΝΑΓΙΩΤΗΣ Ν. ΦΑΡΛΕΚΑΣ
 ΠΟΛΙΤΙΚΟΣ ΜΗΧΑΝΙΚΟΣ Ε.Μ.Π

Μελέτες - Επιβλέψεις - Κατασκευές - Τοπογραφικά

Γεράκι Λακωνίας / Τ.Κ. 23055 Τηλ/Fax:2731071700 / Κιν:6980555500

Θέμα σχεδίου: αριθμός σχεδίου:

Τοπογραφικό Διάγραμμα T 1

κλίμακα: 1:500 | ημερομηνία: 01/08/2014

ΙΔΙΟΚΤΗΤΗΣ: ΡΑΕΤΣΑΙΑ VALENTINA
 ΔΗΜΟΣ: ΜΟΝΕΜΒΑΣΙΑΣ Δ. ΔΙΑΜΕΡΙΣΜΑ: ΠΑΚΙΩΝ
 ΘΕΣΗ: ΚΑΛΥΒΙΤΣΑ ΕΚΤΟΣ ΟΙΚΙΣΜΟΥ
 ΕΜΒΑΔΟΝ ΑΓΡΟΤΕΜΑΧΙΟΥ: E(1.2.3.....28.29.30.1)=9.403,11 τ.μ
 ΕΜΒΑΔΟΝ ΣΤΑΥΛΟΥ: 40,17 τ.μ

ΔΗΛΩΣΗ Ν.651/77

Το υπό τα στοιχεία (1.2.3.....28.29.30.1)αγροτεμάχιο βρίσκεται εκτός των ορίων του Οικισμού "Πάκια" του Δήμου Μονεμβασίας. Υπόκειται στις περί εκτός σχεδίου Διατάξεις. Δεν υπάγεται στις διατάξεις του Ν.1337/83 περί εισφοράς σε γη και χρήμα, σύμφωνα με τις ισχύουσες Πολεοδομικές Διατάξεις. Δεν περνούν καλώδια και ρεύματα υψηλής τάσης. Δεν διέρχεται ρέμα και δε βρίσκεται σε αρχαιολογικό χώρο.

Γεράκι, 01/08/2014

Ο Μηχανικός