ΑΠΟΣΠΑΣΜΑΤΑ ΦΥΛΛΩΝ ΧΑΡΤΗ Γ.Υ.Σ. (72541 & 72542) ΚΛΙΜΑΚΑΣ 1:5000


Θέση ιδιοκτησίας

ΟΔΟΙΠΟΡΙΚΟ ΣΚΑΡΙΦΗΜΑ


προς Ρωμανού
προς Πύλο
προς Βοϊδοκοιλιά
διασταύρωση προς Βοϊδοκοιλιά (αρχή χιλιομέτρησης)
θέση ιδιοκτησίας

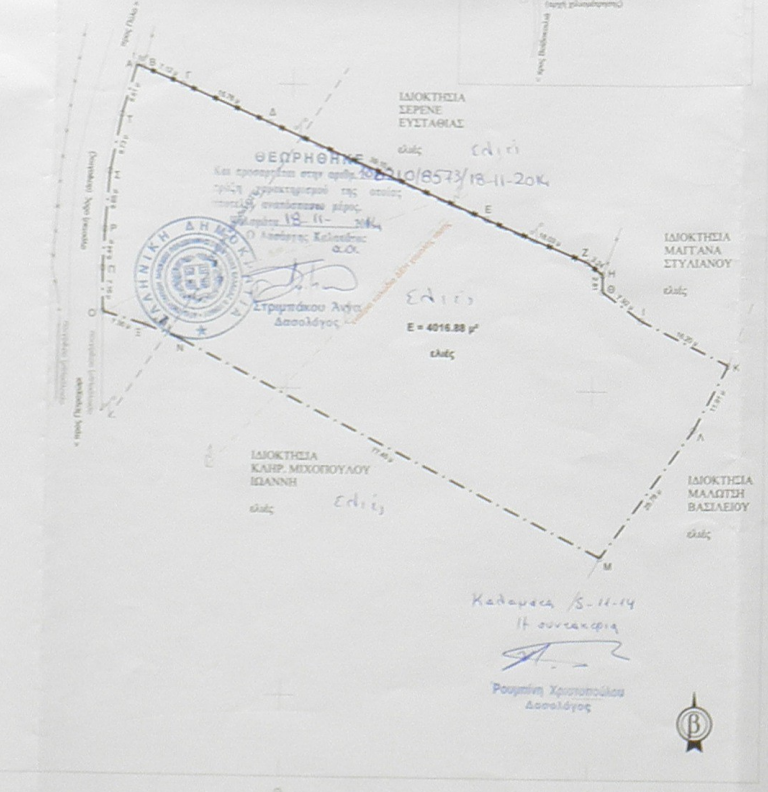
Α
Β
Γ
Δ
Ε
Ζ
Η
Θ
Ι
Κ
Λ
Μ
Ν
Ξ
Ο
Π
Ρ
Σ
Τ
προς Πύλο
ΙΔΙΟΚΤΗΣΙΑ ΣΕΡΕΝΕ ΕΥΣΤΑΘΙΑΣ
ελιές
ΙΔΙΟΚΤΗΣΙΑ ΜΑΓΓΑΝΑ ΣΤΥΛΙΑΝΟΥ
ελιές
ΙΔΙΟΚΤΗΣΙΑ ΚΛΗΡ. ΜΙΧΟΠΟΥΛΟΥ ΙΩΑΝΝΗ
ελιές
ΙΔΙΟΚΤΗΣΙΑ ΜΑΛΩΤΣΗ ΒΑΣΙΛΕΙΟΥ
ελιές
Ε = 4016.88 μ²
ελιές
Ελιές
Ελιές
Ελιές
292150
292200
4095200
4095150

ΘΕΩΡΗΘΗΚΕ
Και προσαρτάται στην αριθ. 10210/8573/18-11-2014
πράξη χαρακτηρισμού της οποίας
αποτελεί αναπόσπαστο μέρος.
Καλαμάτα 18-11-2014
Ο Δασάρχης Καλαμάτας
α.α.
Στριμπάκου Άννα
Δασολόγος

Καλαμάτα 18-11-14
Η συντάκτρια
Ρουμπίνη Χριστοπούλου
Δασολόγος

Προβολικό Σύστημα Ε.Γ.Σ.Α. '87:
Γεωδαιτικό Datum : Διονύσου
Ελλειψοειδές : GRS 80
Προβολή : Εγκάρσια Μερκατορική
Συντελεστής κλίμακας κεντρ. μεσημβ.: 0.9996
Αρχή συντεταγμένων : φ = 0°, λ = 24°
False Easting (c) : 500000 μ.

ΣΥΝΤΕΤΑΓΜΕΝΕΣ ΚΟΡΥΦΩΝ ΙΔΙΟΚΤΗΣΙΑΣ :

	E	N	Z
Α	292124.23	4095202.86	8.49
Β	292125.25	4095202.45	8.49
Γ	292131.85	4095199.77	8.40
Δ	292146.33	4095193.56	8.25
Ε	292182.24	4095178.11	7.94
Ζ	292198.87	4095171.14	7.86
Η	292201.43	4095169.15	8.11
Θ	292201.44	4095166.33	7.57
Ι	292207.81	4095161.64	7.69
Κ	292222.25	4095154.30	7.51
Λ	292216.63	4095143.80	7.36
Μ	292201.62	4095122.84	7.50
Ν	292132.46	4095157.70	7.70
Ξ	292126.83	4095159.83	7.83
Ο	292119.72	4095161.73	8.01
Π	292119.51	4095168.89	8.68
Ρ	292119.71	4095175.33	8.62
Σ	292120.31	4095184.96	8.37
Τ	292122.01	4095194.54	8.36

ΔΗΛΩΣΗ ΜΗΧΑΝΙΚΟΥ Ν.651/77 & Ν.1337/83

Ο υπογεγραμμένος ΚΟΚΚΟΡΗΣ ΔΗΜΗΤΡΙΟΣ, Πολιτικός Μηχανικός του Αριστοτελείου Πανεπιστημίου Θεσσαλονίκης, δηλώνω υπεύθυνα ότι το γήπεδο που φαίνεται στο παρόν τοπογραφικό διάγραμμα με τα στοιχεία Α,Β,Γ,....Σ,Τ,Α βρίσκεται ΕΚΤΟΣ ΣΧΕΔΙΟΥ ΠΟΛΗΣ, ΕΚΤΟΣ ΟΙΚΙΣΜΟΥ, ΕΚΤΟΣ Γ.Π.Σ., εντός περιοχής Natura 2000, αποτελεί αυτοτελή ιδιοκτησία, δεν είναι τμήμα ευρυτέρας εκτάσεως, ΕΙΝΑΙ ΑΡΤΙΟ ΚΑΙ ΟΙΚΟΔΟΜΗΣΙΜΟ ΚΑΤΑ ΠΑΡΕΚΚΛΙΣΗ σύμφωνα με τις κείμενες πολεοδομικές διατάξεις. Η απόσταση του γηπέδου από την θάλασσα είναι 1000 μέτρα και δεν εμπίπτει στις διατάξεις του Ν.1337/83 περί εισφορών σε γη και σε χρήμα.

Ο ΔΗΛΩΝ

ΔΗΜΗΤΡΙΟΣ ΙΩΑΝ. ΚΟΚΚΟΡΗΣ
ΔΙΠΛΩΜΑΤΟΥΧΟΣ ΠΟΛΙΤΙΚΟΣ ΜΗΧΑΝΙΚΟΣ
ΑΡΙΣΤΟΤΕΛΕΙΟΥ ΠΑΝΕΠΙΣΤΗΜΙΟΥ ΘΕΣΣΑΛΟΝΙΚΗΣ
ΜΕΛΟΣ Τ.Ε.Ε. Α.Μ. 56835
ΠΥΛΟΣ ΜΕΣΣΗΝΙΑΣ
Τηλ.: 27230 23403 Κιν: 6944 673579
Α.Φ.Μ. 043397822 Δ.Ο.Υ. ΚΑΛΑΜΑΤΑΣ

ΕΜΒΑΔΑ (αναλυτική μέθοδος Simpson)

Εμβαδόν Α,Β,Γ,....Σ,Τ,Α = **4016.88 μ²**.

ΟΡΟΙ ΔΟΜΗΣΗΣ

ΓΕΝΙΚΟΙ ΟΡΟΙ ΔΟΜΗΣΗΣ: ΠΔ/24-5-85. (ΦΕΚ-270/Δ/31-5-85),
Ν-3212/03 (ΦΕΚ-308/Α/31-12-03) [ΙΣΧΥΕΙ από 31-12-03](ΦΕΚ-308/Α/03)
Ν-3937/03 (ΦΕΚ-60/Α/31-3-11) [ΙΣΧΥΕΙ από 31-3-11]
ΚΑΤΑ ΚΑΝΟΝΑ:
Αρτιότητα = 10000 μ² και πρόσωπο σε κοινόχρηστο δρόμο εικοσιπέντε (25) μέτρα
ΚΑΤΑ ΠΑΡΕΚΚΛΙΣΗ:
Αρτιότητα = 4000 μ² και πρόσωπο σε κοινόχρηστο δρόμο εικοσιπέντε (25) μέτρα

ΔΗΛΩΣΗ ΙΔΙΟΚΤΗΤΗ (Ν. 4030/2011, άθρο 9)

Οι υπογεγραμμένοι ΓΙΑΝΝΟΠΟΥΛΟΣ ΔΗΜΗΤΡΙΟΣ & ΓΙΑΝΝΟΠΟΥΛΟΣ ΝΙΚΟΛΑΟΣ , ιδιοκτήτες του εμφανιζομένου στο παρόν τοπογραφικό διάγραμμα γηπέδου ευθυνόμαστε για την ακρίβεια των δηλωμένων αυτού ορίων και για την ύπαρξη και την αιτία του δικαιώματός μας να ζητήσουμε την έκδοση οικοδομικής αδείας.

Πύλος Αύγουστος 2014
ΟΙ ΔΗΛΟΥΝΤΕΣ ΙΔΙΟΚΤΗΤΕΣ

υπογραφή

ολογράφως

ΤΕΧΝΙΚΟ ΓΡΑΦΕΙΟ
ΚΟΚΚΟΡΗ Ι. ΔΗΜΗΤΡΙΟΥ
ΠΟΛΙΤΙΚΟΣ ΜΗΧΑΝΙΚΟΣ Α.Π.Θ.

ΕΡΓΟ :
ΤΟΠΟΓΡΑΦΙΚΟ ΔΙΑΓΡΑΜΜΑ ΙΔΙΟΚΤΗΣΙΑΣ

ΕΡΓΟΔΟΤΗΣ :
ΓΙΑΝΝΟΠΟΥΛΟΣ ΔΗΜΗΤΡΙΟΣ & ΓΙΑΝΝΟΠΟΥΛΟΣ ΝΙΚΟΛΑΟΣ

ΘΕΣΗ ΙΔΙΟΚΤΗΣΙΑΣ :
ΑΓΡΟΤΙΚΗ ΠΕΡΙΟΧΗ Τ.Κ. ΡΩΜΑΝΟΥ Δ.Ε. ΝΕΣΤΟΡΟΣ
ΔΗΜΟΥ ΠΥΛΟΥ ΝΕΣΤΟΡΟΣ ΤΟΠΩΝΥΜΙΟ : ΣΥΚΟΥΛΑ

ΚΛΙΜΑΚΑ: 1/500 ΠΥΛΟΣ ΑΥΓΟΥΣΤΟΣ 2014

ΘΕΜΑ ΣΧΕΔΙΟΥ :
ΤΟΠΟΓΡΑΦΙΚΟ ΔΙΑΓΡΑΜΜΑ

ΑΡ. ΣΧΕΔ. :
Α1

ΣΦΡΑΓΙΔΑ-ΥΠΟΓΡΑΦΗ :
ΔΗΜΗΤΡΙΟΣ ΙΩΑΝ. ΚΟΚΚΟΡΗΣ
ΔΙΠΛΩΜΑΤΟΥΧΟΣ ΠΟΛΙΤΙΚΟΣ ΜΗΧΑΝΙΚΟΣ
ΑΡΙΣΤΟΤΕΛΕΙΟΥ ΠΑΝΕΠΙΣΤΗΜΙΟΥ ΘΕΣΣΑΛΟΝΙΚΗΣ
ΜΕΛΟΣ Τ.Ε.Ε. Α.Μ. 56835
ΠΥΛΟΣ ΜΕΣΣΗΝΙΑΣ
Τηλ.: 27230 23403
Α.Φ.Μ. 043397822 Δ.Ο.Υ. ΚΑΛΑΜΑΤΑΣ

ΕΛΕΓΧΟΣ :