ΑΠΟΣΠΑΣΜΑ ΧΑΡΤΗ Γ.Υ.Σ. 7388/5 (ΚΛ. 1:5000)

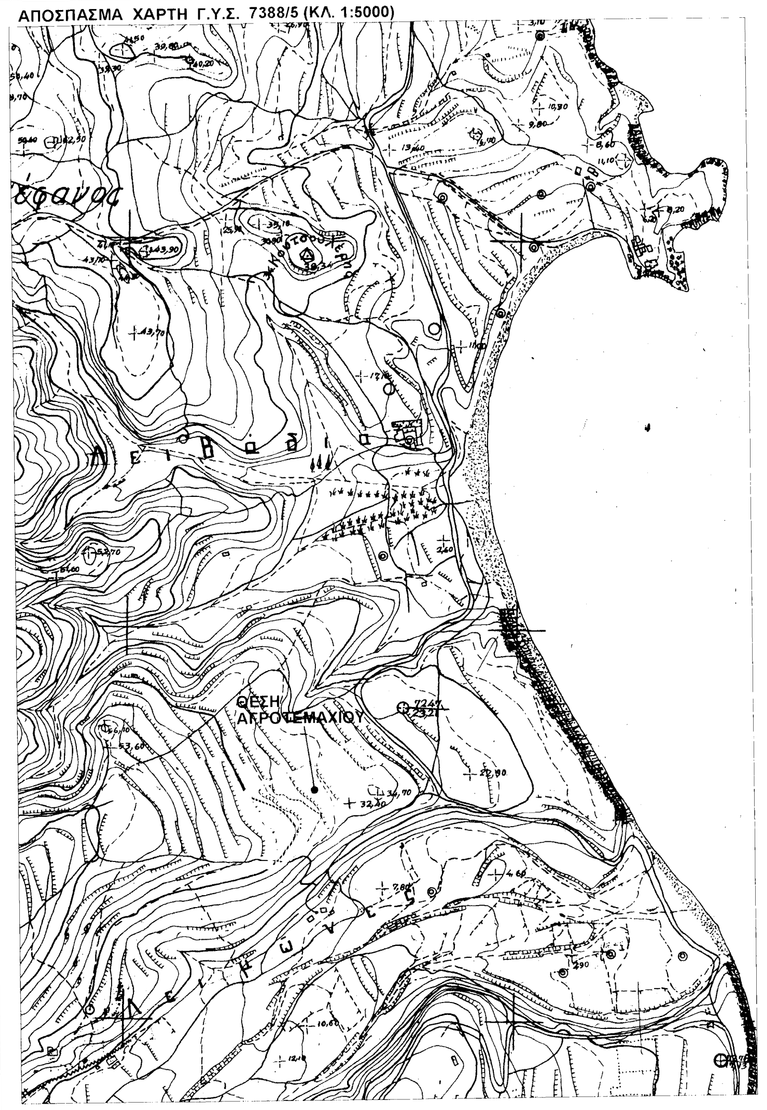

ΤΟΠΟΓΡΑΦΙΚΟ ΔΙΑΓΡΑΜΜΑ ΑΓΡΟΤΕΜΑΧΙΟΥ

ΙΔΙΟΚΤΗΤΗΣ: ΝΙΚΟΛΑΟΣ Γεωρ. ΓΙΑΝΝΙΟΥΔΗΣ

ΘΕΣΗ : "Τροχάλια" εκτός σχεδίου του οικισμού "ΞΙΦΙΑΣ"
στη Δ.Ε. Μονσίας του Δήμου Μονεμβασίας

ΚΛΙΜΑΚΑ 1:500

ΥΠΟΜΝΗΜΑ ΣΥΜΒΟΛΙΣΜΩΝ

- όριο ιδιοκτησίας
- όριο αμρόρων
- σημβάσιο μητών
- σημβάσιο από πέτρα
- στύλος ΔΕΗ
- στύλος ΟΤΕ

ΣΤΟΙΧΕΙΑ ΓΕΩΔΑΙΤΙΚΟΥ ΣΥΣΤΗΜΑΤΟΣ ΑΝΑΦΟΡΑΣ

Η εξάρτηση από το Ελληνικό Γεωδαιτικό σύστημα αναφοράς (Ε.Γ.Σ.Α. 87) πραγματοποιήθηκε με χρήση του Ελληνικού συστήματος εντοπισμού (ΗΕΠΟΣ), μέσω της τεχνικής RTK (προσδιορισμός θέσης σε πραγματικό χρόνο) με GPS διπλής συχνότητας της εταιρίας Topcon.

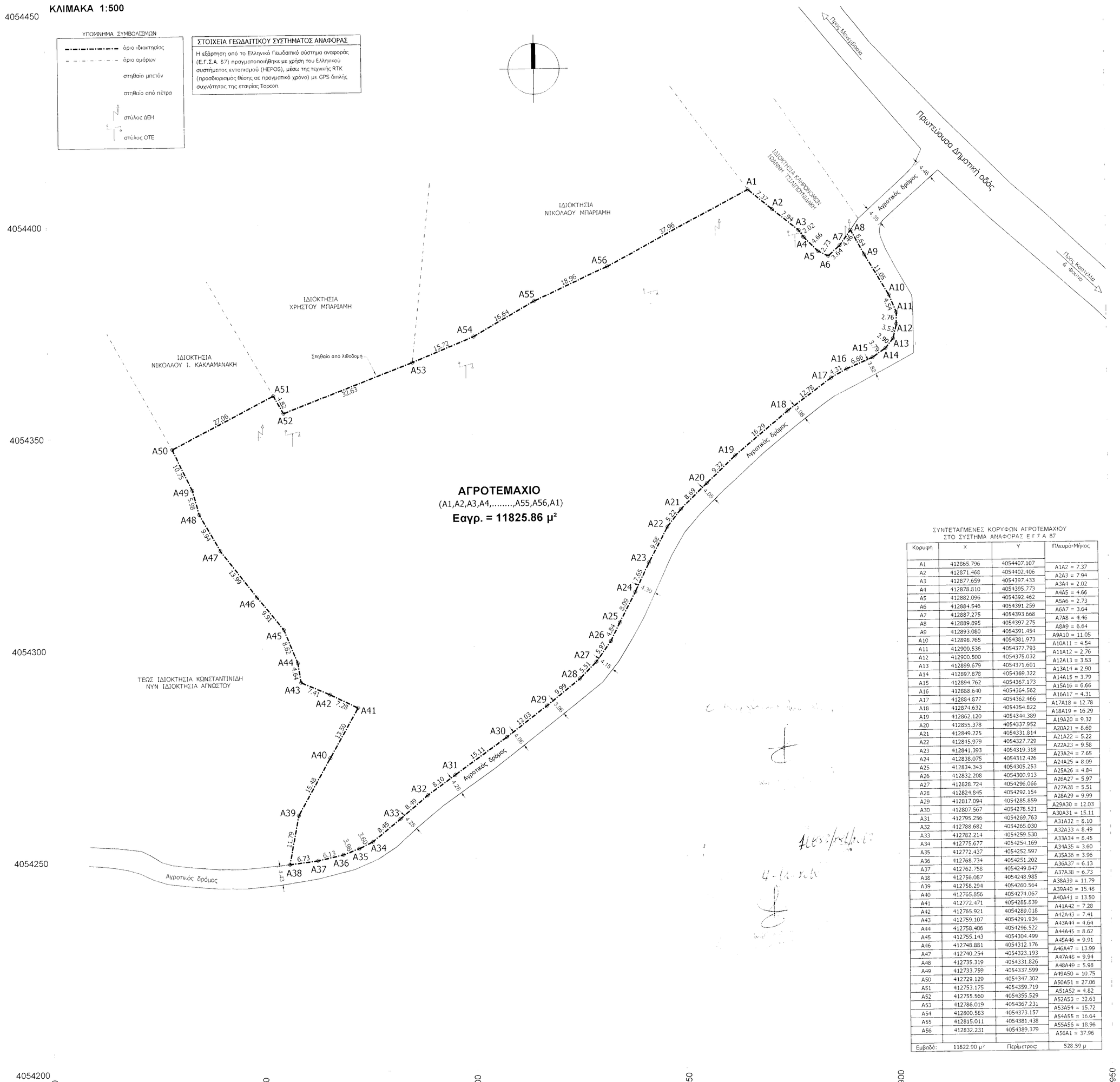

ΑΓΡΟΤΕΜΑΧΙΟ
(A1,A2,A3,A4,.....,A55,A56,A1)
Εαγρ. = 11825.86 μ²

ΣΥΝΤΕΤΑΓΜΕΝΕΣ ΚΟΡΥΦΩΝ ΑΓΡΟΤΕΜΑΧΙΟΥ
ΣΤΟ ΣΥΣΤΗΜΑ ΑΝΑΦΟΡΑΣ Ε.Γ.Σ.Α. 87

Κορυφή	X	Y	Πλευρά-Μήκος
A1	412865.796	4054407.107	A1A2 = 7.37
A2	412871.468	4054402.406	A2A3 = 7.94
A3	412877.659	4054397.433	A3A4 = 2.02
A4	412878.810	4054395.773	A4A5 = 4.66
A5	412882.096	4054392.462	A5A6 = 2.73
A6	412884.546	4054391.259	A6A7 = 3.64
A7	412887.275	4054393.668	A7A8 = 4.46
A8	412889.895	4054397.275	A8A9 = 6.64
A9	412893.080	4054391.454	A9A10 = 11.05
A10	412898.765	4054381.973	A10A11 = 4.54
A11	412900.536	4054377.793	A11A12 = 2.76
A12	412900.500	4054375.032	A12A13 = 3.53
A13	412899.679	4054371.601	A13A14 = 2.90
A14	412897.878	4054369.322	A14A15 = 3.79
A15	412894.762	4054367.173	A15A16 = 6.66
A16	412888.640	4054364.562	A16A17 = 4.31
A17	412884.877	4054362.466	A17A18 = 12.78
A18	412874.632	4054354.822	A18A19 = 16.29
A19	412862.120	4054344.389	A19A20 = 9.32
A20	412855.378	4054337.952	A20A21 = 8.69
A21	412849.225	4054331.814	A21A22 = 5.22
A22	412845.979	4054327.729	A22A23 = 9.58
A23	412841.393	4054319.318	A23A24 = 7.65
A24	412838.075	4054312.426	A24A25 = 8.09
A25	412834.343	4054305.253	A25A26 = 4.84
A26	412832.208	4054300.913	A26A27 = 5.97
A27	412828.724	4054296.066	A27A28 = 5.51
A28	412824.845	4054292.154	A28A29 = 9.99
A29	412817.094	4054285.859	A29A30 = 12.03
A30	412807.567	4054278.521	A30A31 = 15.11
A31	412795.256	4054269.763	A31A32 = 8.10
A32	412788.662	4054265.030	A32A33 = 8.49
A33	412782.214	4054259.530	A33A34 = 8.45
A34	412775.677	4054254.169	A34A35 = 3.60
A35	412772.437	4054252.597	A35A36 = 3.96
A36	412768.734	4054251.202	A36A37 = 6.13
A37	412762.758	4054249.847	A37A38 = 6.73
A38	412756.087	4054248.985	A38A39 = 11.79
A39	412758.294	4054260.564	A39A40 = 15.48
A40	412765.856	4054274.067	A40A41 = 13.50
A41	412772.471	4054285.539	A41A42 = 7.28
A42	412765.921	4054289.018	A42A43 = 7.41
A43	412759.107	4054291.934	A43A44 = 4.64
A44	412758.406	4054296.522	A44A45 = 8.62
A45	412755.143	4054304.499	A45A46 = 9.91
A46	412748.881	4054312.176	A46A47 = 13.99
A47	412740.254	4054323.193	A47A48 = 9.94
A48	412735.319	4054331.826	A48A49 = 5.98
A49	412733.759	4054337.599	A49A50 = 10.75
A50	412729.129	4054347.302	A50A51 = 27.06
A51	412753.175	4054359.719	A51A52 = 4.82
A52	412755.560	4054355.529	A52A53 = 32.63
A53	412786.019	4054367.231	A53A54 = 15.72
A54	412800.583	4054373.157	A54A55 = 16.64
A55	412815.011	4054381.438	A55A56 = 18.96
A56	412832.231	4054389.379	A56A1 = 37.96
Εμβαδό:	11822.90 μ²	Περίμετρος:	526.59 μ

ΑΠΟΣΠΑΣΜΑ ΧΑΡΤΗ ΧΡΗΣΕΩΝ ΓΗΣ Σ.Χ.Ο.Ο.Α.Π. Δ.Ε. ΜΟΝΕΜΒΑΣΙΑΣ (ΚΛ. 1:25.000)

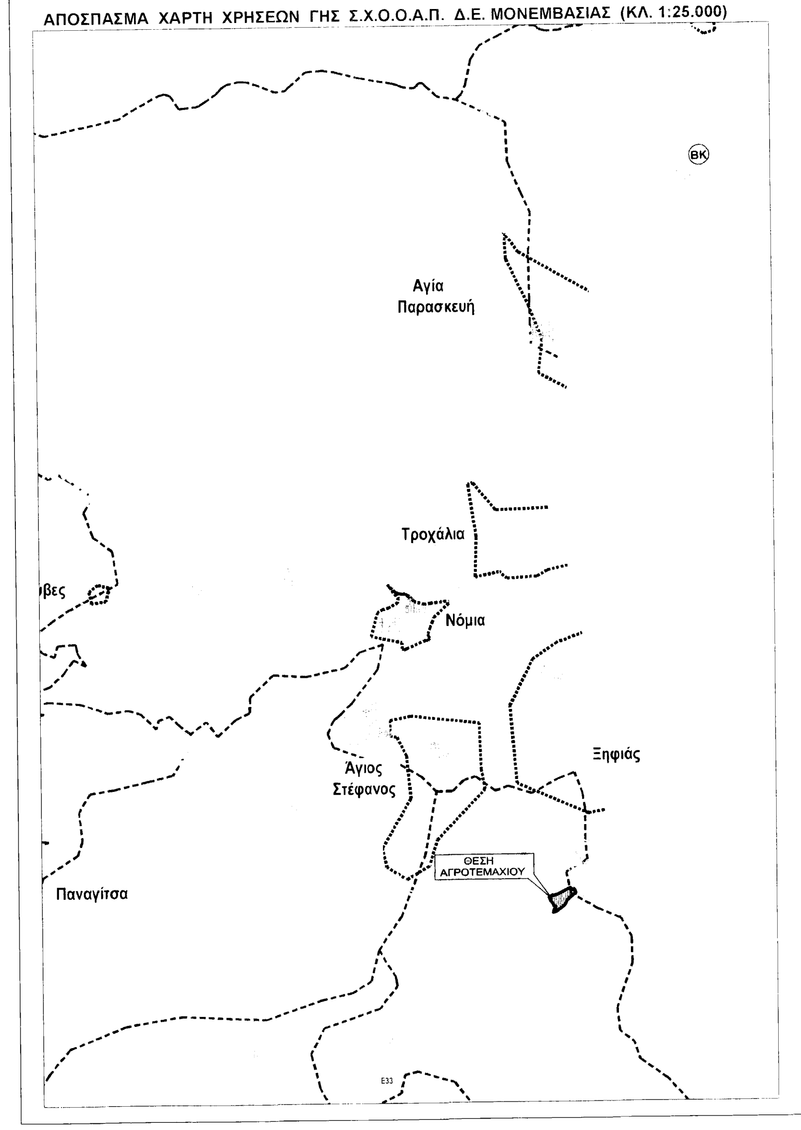

ΟΡΟΙ ΔΟΜΗΣΗΣ ΓΗΠΕΔΩΝ ΕΚΤΟΣ ΣΧΕΔΙΟΥ

Π.Δ. ΤΗΣ 24/31.5.1985 (ΦΕΚ 270 Δ) &
Ν.3212 ΤΗΣ 31-12-2003 (ΦΕΚ 308 Α)
Ν.3937 ΤΗΣ 31-3-2011 (ΦΕΚ 60 Α)

ΑΡΘΡΟ 1. ΓΕΝΙΚΕΣ ΔΙΑΤΑΞΕΙΣ

1) ΑΡΤΙΟΤΗΤΑ ΚΑΤΑ ΚΑΝΟΝΑ
α) ΕΛΑΧΙΣΤΟ ΕΜΒΑΔΟΝ ΓΗΠΕΔΟΥ ΣΕ ΠΕΡΙΟΧΕΣ ΕΚΤΟΣ NATURA: 4000 μ2
β) ΕΛΑΧΙΣΤΟ ΕΜΒΑΔΟΝ ΓΗΠΕΔΟΥ ΣΕ ΠΕΡΙΟΧΕΣ NATURA 10000 μ2
γ) ΕΛΑΧΙΣΤΟ ΠΡΟΣΩΠΟ 25 μ ΣΕ ΚΟΙΝΟΧΡΗΣΤΟ ΔΡΟΜΟ
δ) ΓΙΑ ΓΗΠΕΔΑ ΜΕ ΠΡΟΣΩΠΟ ΣΕ ΔΙΕΘΝΕΙΣ, ΕΘΝΙΚΕΣ, ΕΠΑΡΧΙΑΚΕΣ, ΔΗΜΟΤΙΚΕΣ ΚΑΙ ΚΟΙΝΟΤΙΚΕΣ ΟΔΟΥΣ
Ελαχιστο προσωπο=45 μ. Ελαχιστο βαθος=50 μ. Ελαχιστο εμβαδον=4000 μ2

2) ΚΑΤΑ ΠΑΡΕΚΚΛΙΣΗ ΑΡΤΙΑ ΚΑΙ ΟΙΚΟΔΟΜΗΣΙΜΑ ΤΑ ΓΗΠΕΔΑ.
α) ΤΑ ΕΝΤΟΣ ΖΩΝΗΣ ΤΩΝ ΠΟΛΕΩΝ,ΚΩΜΩΝ ΚΑΙ ΟΙΚΙΣΜΩΝ ΣΕ ΠΕΡΙΟΧΕΣ ΕΚΤΟΣ NATURA ΤΑ ΟΠΟΙΑ ΕΙΧΑΝ ΚΑΤΑ ΤΗΝ 24/4/1977 ΕΛΑΧΙΣΤΟ ΕΜΒΑΔΟΝ 2000 μ2
β) ΤΑ ΓΗΠΕΔΑ ΠΟΥ ΚΑΤΑ ΤΗΝ ΗΜΕΡΑ ΔΗΜΟΣΙΕΥΣΗΣ ΤΟΥ ΠΑΡΟΝΤΟΣ Π.Δ. ΕΧΟΥΝ ΠΡΟΣΩΠΟ ΣΕ ΔΙΕΘΝΕΙΣ, ΕΘΝΙΚΕΣ Κ.Λ.Π. ΟΔΟΥΣ ΣΕ ΠΕΡΙΟΧΕΣ ΕΚΤΟΣ NATURA ΕΦΟΣΟΝ ΕΧΟΥΝ:
βα) ΤΑ ΠΡΟΥΦΙΣΤΑΜΕΝΑ ΤΗΣ 12/11/1962 Π=10 μ. Β=15 μ. Ε=750 μ2
ββ) ΤΑ ΠΡΟΥΦΙΣΤΑΜΕΝΑ ΤΗΣ 12/9/1964 Π=20 μ. Β=35 μ. Ε=1200 μ2.
βγ) ΤΑ ΠΡΟΥΦΙΣΤΑΜΕΝΑ ΤΗΣ 17/10/1978 Π=25 μ. Β=40 μ. Ε=2000 μ2.
βδ) ΤΑ ΓΗΠΕΔΑ ΠΟΥ ΔΗΜΙΟΥΡΓΗΘΗΚΑΝ ΑΠΟ 17-10-1978 ΜΕΧΡΙ ΓΗ ΔΗΜΟΣΙΕΥΣΗ ΤΟΥ ΠΑΡΟΝΤΟΣ Π.Δ. ΕΛΑΧΙΣΤΟ ΕΜΒΑΔΟΝ 4000 μ2.

3) ΟΙΚΟΔΟΜΙΚΗ ΓΡΑΜΜΗ ΑΠΟ ΑΞΟΝΑ ΕΘΝΙΚΗΣ ΟΔΟΥ (Δευτερευον δικτυο) 45.00 μ
ΟΙΚΟΔΟΜΙΚΗ ΓΡΑΜΜΗ ΑΠΟ ΑΞΟΝΑ ΕΠΑΡΧΙΑΚΗΣ ΟΔΟΥ (Πρωτεύον δικτυο) 20.00 μ
ΟΙΚΟΔΟΜΙΚΗ ΓΡΑΜΜΗ ΑΠΟ ΑΞΟΝΑ ΕΠΑΡΧΙΑΚΗΣ ΟΔΟΥ (Δευτερευον δικτυο) 15.00 μ
ΟΙΚΟΔΟΜΙΚΗ ΓΡΑΜΜΗ ΑΠΟ ΟΡΙΟ ΑΓΡΟΤΙΚΗΣ ΟΔΟΥ : 15.00 μ

ΧΡΗΣΕΙΣ ΓΗΣ - ΔΟΜΗΣΗ

Το εν λόγω αγροτεμάχιο ευρίσκεται σε περιοχή που έχει καθορισθεί (Σ.Χ.Ο.Ο.Α.Π.) με την από 19-6-2013 (ΦΕΚ 231 ΑΑΠ) απόφαση του Γενικού Γραμματέα Αποκεντρωμένης Διοίκησης Πελοποννήσου, Δυτικής Ελλάδας και Ιονίου.
Καθορίζονται συγκεκριμένες χρήσεις γης, αρτιότητες γηπέδων και περιορισμοί στη δόμηση.

- Κατώτατο όριο κατάτμησης και αρτιότητας για τη περιοχή (ΠΕΠΔ 6) εντός Natura: 10000 μ²
- Κατώτατο όριο κατάτμησης και αρτιότητας για τη περιοχή (ΠΕΠΔ 6) εκτός Natura: 4000 μ²

ΔΗΛΩΣΗ Ν.651/77

ΤΟ ΠΑΡΟΝ ΑΓΡΟΤΕΜΑΧΙΟ ΟΡΙΖΕΤΑΙ ΑΠΟ ΤΑ ΣΤΟΙΧΕΙΑ (A1,A2,A3,A4,A5,.....,A54,A55,A56,A1) ΕΥΡΙΣΚΕΤΑΙ ΣΤΗ ΘΕΣΗ "Τροχάλια" ΕΚΤΟΣ ΣΧΕΔΙΟΥ ΤΟΥ ΟΙΚΙΣΜΟΥ "ΞΗΦΙΑΣ" ΣΤΗ Δ.Ε. ΜΟΝ/ΣΙΑΣ ΤΟΥ ΔΗΜΟΥ ΜΟΝΕΜΒΑΣΙΑΣ ΚΑΙ ΕΙΝΑΙ ΙΔΙΟΚΤΗΤΙΑ ΝΙΚΟΛΑΟΥ Γεωρ. ΓΙΑΝΝΙΟΥΔΗ.

ΕΧΕΙ ΕΜΒΑΔΟΝ Εαγρ. = 11825.86 μ² ΚΑΙ ΕΙΝΑΙ ΑΡΤΙΟ ΚΑΙ ΟΙΚΟΔΟΜΗΣΙΜΟ ΚΑΤΑ ΠΑΡΕΚΚΛΙΣΗ ΣΥΜΦΩΝΑ ΜΕ ΤΙΣ ΙΣΧΥΟΥΣΕΣ ΠΟΛΕΟΔΟΜΙΚΕΣ ΔΙΑΤΑΞΕΙΣ ΣΑΝ ΠΡΟΥΦΙΣΤΑΜΕΝΟ ΤΗΣ 31-12-2003.

ΤΟ ΕΝ ΛΟΓΩ ΑΓΡΟΤΕΜΑΧΙΟ ΔΕΝ ΥΠΑΓΕΤΑΙ ΣΤΙΣ ΔΙΑΤΑΞΕΙΣ ΤΟΥ Ν.1337/83 ΔΕΝ ΟΦΕΙΛΕΙ ΕΙΣΦΟΡΕΣ ΣΕ ΓΗ ή ΣΕ ΧΡΗΜΑ , ΔΕΝ ΒΡΙΣΚΕΤΑΙ ΣΕ ΠΕΡΙΟΧΗ NATURA ΚΑΙ ΒΡΙΣΚΕΤΑΙ ΕΝΤΟΣ ΠΕΡΙΟΧΗΣ ΕΙΔΙΚΗΣ ΠΡΟΣΤΑΣΙΑΣ (ΠΕΠΔ.6) ΣΥΜΦΩΝΑ ΜΕ ΤΟ (Σ.Χ.Ο.Ο.Α.Π.) ΤΗΣ Δ.Ε. ΜΟΝΕΜΒΑΣΙΑΣ ΤΟ ΟΠΟΙΟ ΕΧΕΙ ΚΑΘΟΡΙΣΤΕΙ ΜΕ ΤΗΝ ΑΠΟ 19-6-2013 (ΦΕΚ 231 ΑΑΠ) ΑΠΟΦΑΣΗ ΤΟΥ ΓΕΝΙΚΟΥ ΓΡΑΜΜΑΤΕΑ ΑΠΟΚΕΝΤΡΩΜΕΝΗΣ ΔΙΟΙΚΗΣΗΣ ΠΕΛΟΠΟΝΝΗΣΟΥ, ΔΥΤΙΚΗΣ ΕΛΛΑΔΑΣ ΚΑΙ ΙΟΝΙΟΥ.

ΕΠΙΣΗΣ ΤΟ ΕΝ ΛΟΓΩ ΑΚΙΝΗΤΟ ΑΠΕΧΕΙ ΑΠΟ ΤΗ ΘΑΛΑΣΣΑ 240 μ.

ΤΑ ΟΡΙΑ ΥΠΕΔΕΙΞΕ Ο ΙΔΙΟΚΤΗΤΗΣ.

ΣΥΚΕΑ 14 ΝΟΕΜΒΡΙΟΥ 2013
Ο ΣΥΝΤΑΞΑΣ ΜΗΧΑΝΙΚΟΣ

ιδιοκτήτης: **ΝΙΚΟΛΑΟΣ Γεωρ. ΓΙΑΝΝΙΟΥΔΗΣ**

έργο: **ΑΠΟΤΥΠΩΣΗ ΑΓΡΟΤΕΜΑΧΙΟΥ**

θέση: **"Τροχάλια" εκτός σχεδίου του οικισμού "ΞΗΦΙΑΣ" στη Δ.Ε. Μον/σίας του Δήμου Μονεμβασίας**

μελετητές: **ΧΑΡΑΛΑΜΠΟΣ Π. ΜΙΧΕΛΑΚΟΣ** ΠΟΛΙΤΙΚΟΣ ΜΗΧΑΝΙΚΟΣ Α.Π.Θ.

θέμα σχεδίου: **ΤΟΠΟΓΡΑΦΙΚΟ ΔΙΑΓΡΑΜΜΑ**

αριθμός σχεδίου: **T**

Κλίμακες: 1:500

Ημερομηνία: ΝΟΕΜΒΡΙΟΣ 2013

Θεώρηση Υπηρεσίας:

Υπογραφή-Σφραγίδα Μηχανικού: