

4425950

B



Ελεγχθηκε
Μ. Τσαλα...

ΣΥΝΤΑΞΑΣ

30436

24-11-14



Κωνσταντίνος Δουλιερής
Δασολόγος με 13 βαθμ.

ΤΟΠΟΓΡΑΦΙΚΟ ΔΙΑΓΡΑΜΜΑ ΑΓΡΟΤΕΜΑΧΙΟΥ
ΙΔΙΟΚΤΗΣΙΑΣ ΕΛΙΣΑΒΕΤ ΤΡΙΣΚΕΛΙΔΟΥ
Δ.Κ. ΠΕΥΚΟΧΩΡΙΟΥ ΔΗΜΟΣ ΚΑΣΣΑΝΔΡΑΣ
ΚΛΙΜΑΚΑ 1:500
ΤΙΜΕΣ ΕΓΣΑ 87

ΠΕΥΚΟΧΩΡΙ

ΔΙΔΙΑΦΟΡΑ Εμβαδόν εργασιών από ΧΡΦΘαλασσόδρομο Φθάλου με Δ.Κ. Πευκοχωρίου Κασσάνδρας

ΘΕΣΗ
ΑΓΡΟΤΕΜΑΧΙΟΥ

4425900

4425850

Δήλωση του Ν. 651/77

- Ο κάτωθι υπογεγραμμένος μηχανικός
τ.ε. δηλώνω υπεύθυνα ότι το αγροτεμάχιο με στοιχεία
Α-Β-Γ-Δ-Ε-Α και εμβαδόν E= 1206.45 τ.μ., όπως αυτό
απεικονίζεται στο παρόν τοπογραφικό διάγραμμα
- Βρίσκεται εκτός σχεδίου και εντός ζώνης περιοχή του Δ.Κ. Πευκοχωρίου και τυγχάνει άρτιο και οικοδομήσιμο κατά παρέκκλιση σύμφωνα με τις ισχύουσες πολεοδομικές διατάξεις.
 - Στην περιοχή δεν έχει κυρωθεί πράξη εφαρμογής του Ν.1337/83 και δεν οφείλει εισφορά σε γη και χρήμα.
 - Δεν υπάγεται στις διατάξεις του Ν.2308 / 99 περί Εθνικού Κτηματολογίου
 - Στην περιοχή έχει εγκριθεί Σ.Χ.Ο.Ο.Α.Π με προτεινόμενη χρήση την επέκταση β' κατοικίας.
 - Δεν βρίσκεται εντός αρχαιολογικού χώρου.
 - Απέχει δε 420 μ. περίπου από την θάλασσα και 250 μ. από τον οικισμό.
 - Α\Α Δήλωσης\Βεβαίωσης
 - Έλεγχος ηλεκτρονικού κωδικού:

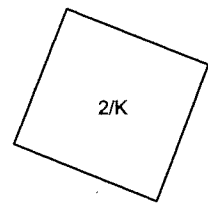
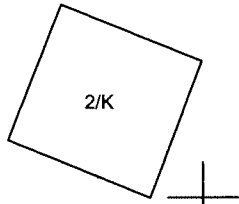
Ο Συντάξας
25 Οκτωβρίου 2014

ΠΑΛΙΑ ΕΠΑΡΧΙΑΚΗ - ΔΗΜΟΤΙΚΗ ΟΔΟΣ

A 11.52

B 8.54

Γ



E₂ = 1159,45 τμ
/ E = 1206.45 μ²

E₁ = 47 τμ

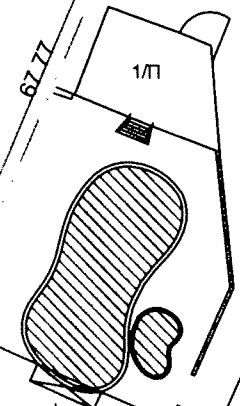
ΙΔΙΟΚΤΗΣΙΑ
ΚΩΝ/ΝΟΥ ΜΑΚΕΔΟΥ

ΙΔΙΟΚΤΗΣΙΑ
ΕΛΙΣΑΒΕΤ ΚΑΜΣΙΖΟΓΛΟΥ

ΙΔΙΟΚΤΗΣΙΑ
ΠΕΤΡΟΥ ΚΑΠΟΥΡΑΝΗ

ΧΩΜΑΤΟΔΡΟΜΟΣ

1 467237,39 4425847,56
2 467264,16 4425909,65



ΙΔΙΟΚΤΗΣΙΑ
ΠΑΠΑΓΕΩΡΓΙΟΥ ΑΡΓΥΡΗ

ΙΔΙΟΚΤΗΣΙΑ
ΔΗΜ. ΚΑΡΑΜΑΝΛΗ

Δ 16.67

Ε 66.09

467250

ΕΜΒΑΔΟΝ ΑΓΡΟΤΕΜΑΧΙΟΥ ΙΔΙΟΚΤΗΣΙΑΣ
ΕΛΙΣΑΒΕΤ ΚΑΜΣΙΖΟΓΛΟΥ ΜΕ ΣΤΟΙΧΕΙΑ
Α-Β-Γ-Δ-Ε-Α
E=1206.45 τ.μ. (βάσει τίτλου 2300τ.μ.)

α/α	X	Y
A	467245.391	4425913.157
B	467256.685	4425910.883
Γ	467265.109	4425909.492
Δ	467237.848	4425847.449
E	467221.674	4425851.465

ΤΟ ΤΟΠΟΓΡΑΦΙΚΟ ΔΙΑΓΡΑΜΜΑ ΕΙΝΑΙ ΕΞΑΡΤΗΜΕΝΟ ΑΠΟ ΤΟ ΕΘΝΙΚΟ
ΤΡΙΓΩΝΟΜΕΤΡΙΚΟ ΔΙΚΤΥΟ ΕΓΣΑ'87
ΤΑ ΟΡΙΑ ΥΠΕΔΕΙΞΕ Ο ΙΔΙΟΚΤΗΤΗΣ

467150

467200

467300

467350