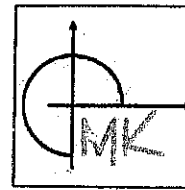
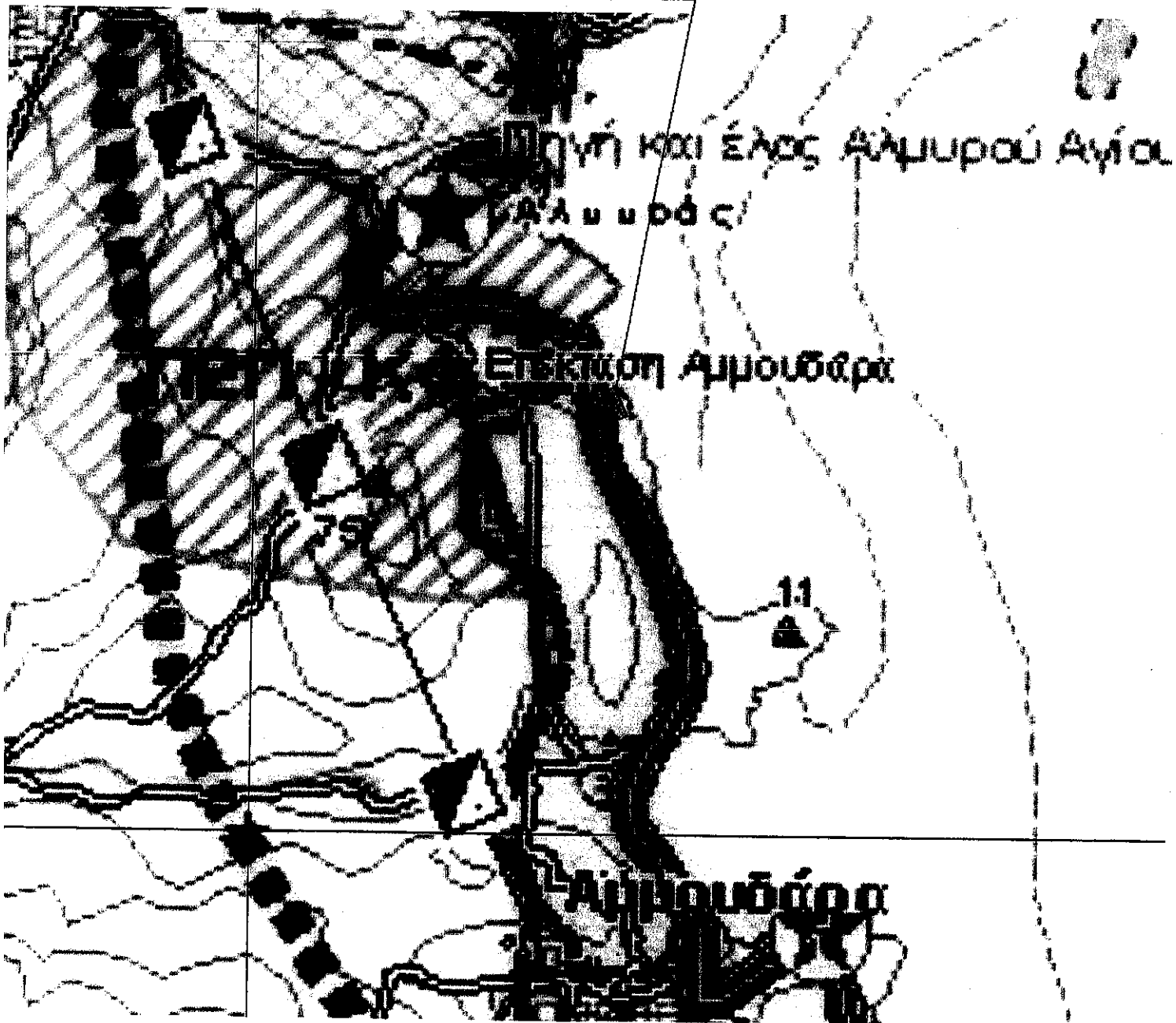



ΑΠΟΣΠΑΣΜΑ Σ.Χ.Ο.Ο.Α.Π. ΑΓΙΟΥ ΝΙΚΟΛΑΟΥ ΚΛΙΜΑΚΑΣ 1/10000

ΘΕΣΗ ΑΚΙΝΗΤΟΥ



ΚΕΡΟΥΛΗΣ
CONSTRUCTIONS
Μ Ε Λ Ε Τ Η Κ Α Τ Α Σ Κ Ε Υ Η

Κ. Καραμανλή 19
Τ.Κ. 72100
Άγιος Νικόλαος Κρήτης
τηλ. & fax: 28410 24234
e-mail: mk@keroulis.gr
site: www.keroulis.gr



ΙΔΙΟΚΤΗΣΙΑ	ΜΑΡΙΑ ΔΙΑΛΥΝΑ - ΚΛΩΝΤΖΑ & ΚΑΛΛΙΟΠΗ ΠΟΛΥΧΡΟΝΟΠΟΥΛΟΥ - ΚΛΩΝΤΖΑ	
ΕΡΓΟ	ΑΠΟΤΥΠΩΣΗ ΙΔΙΟΚΤΗΣΙΑΣ ΣΤΗ ΘΕΣΗ " ΑΛΜΥΡΟΣ "	
ΘΕΣΗ	ΠΕΡΙΦ. Δ.Κ. ΚΡΙΤΣΑΣ ΔΗΜΟΥ ΑΓΙΟΥ ΝΙΚΟΛΑΟΥ	
ΘΕΜΑ ΣΧΕΔΙΟΥ	ΤΟΠΟΓΡΑΦΙΚΟ ΔΙΑΓΡΑΜΜΑ	ΑΡΙΘΜΟΣ ΣΧΕΔΙΟΥ
		T-1
ΚΛΙΜΑΚΑ	1:200	΄Α ΕΚΔΟΣΗ

ΧΡΟΝΟΣ ΜΕΛΕΤΗΣ	ΥΠΟΓΡΑΦΗ	ΣΦΡΑΓΙΔΑ
ΔΕΚΕΜΒΡΙΟΣ 2013		<div data-bbox="2249 1787 2656 1934" data-label="Text"><p>ΜΑΝΩΛΗΣ Μ. ΚΕΡΟΥΛΗΣ ΔΙΠΛ. ΤΟΠΟΓΡΑΦΟΣ ΜΗΧΑΝΙΚΟΣ ΑΠΟ ΜΕΛΟΣ Τ.Ε.Ε. ΑΡΙΘΜ. ΜΗΤΡ. 114673 Κ. ΚΑΡΑΜΑΝΛΗ 19 - ΑΓ. ΝΙΚΟΛΑΟΣ ΑΦΜ 126309900 ΔΟΥ ΑΓ. ΝΙΚΟΛΑΟΥ ΤΗΛ. 28410 24234</p></div>
ΚΩΔΙΚΟΣ ΠΕΛ-0080		

γμμένες ορίων							
X (m)	Y (m)	Σημείο	X (m)	Y (m)	Σημείο	X (m)	Y (m)
655567.419	3893247.629	A2	655575.437	3893248.680	A3	655584.947	3893249.922
655597.107	3893254.802	A5	655618.732	3893206.802	A6	655611.392	3893203.569
655608.366	3893202.435	A8	655603.557	3893200.768	A9	655594.890	3893197.954
655593.210	3893197.145	A11	655581.674	3893191.556	A12	655580.350	3893195.780
655575.594	3893213.857	A14	655567.987	3893244.314			

Ο 1, Σημ.: 14, Ε= 1912.48 m ²											
A2	A3	A4	A5	A6	A7	A8	A9	A10	A11	A12	A14
Μήκος (m)	8.09	Μήκος (m)	9.59	Μήκος (m)	13.03	Μήκος (m)	52.46	Μήκος (m)	9.11	Μήκος (m)	18.69
Πλευρά	A1-A2	Πλευρά	A2-A3	Πλευρά	A3-A4	Πλευρά	A4-A5	Πλευρά	A5-A6	Πλευρά	A6-A7
Μήκος (m)	8.02	Μήκος (m)	3.23	Μήκος (m)	5.09	Μήκος (m)	9.11	Μήκος (m)	1.86	Μήκος (m)	4.43
Πλευρά	A7-A8	Πλευρά	A8-A9	Πλευρά	A9-A10	Πλευρά	A10-A11	Πλευρά	A11-A12	Πλευρά	A12-A13
Μήκος (m)	31.39	Μήκος (m)	3.36	Μήκος (m)		Μήκος (m)		Μήκος (m)		Μήκος (m)	
Πλευρά	A13-A14	Πλευρά	A14-A1	Πλευρά		Πλευρά		Πλευρά		Πλευρά	

ΥΠΟΜΝΗΜΑ

- ΒΡΑΧΟΣ
- ΧΡΩΜΑ ΚΟΚΚΙΝΟ
- ΠΑΣΑΛΟΣ ΚΥΚΛΙΚΟΣ
- ΓΡΑΜΜΗ ΑΠΑΛΟΤΡΙΩΣΗΣ
- ΟΡΙΟ ΑΚΙΝΗΤΟΥ ΜΗ ΥΛΟΠΟΙΗΜΕΝΟ
- ΑΞΟΝΑΣ ΕΘΝΙΚΗΣ ΟΔΟΥ ΑΓ. ΝΙΚΟΛΑΟΥ - ΠΑΧΕΙΑΣ ΑΜΜΟΥ
- ΦΡΥΔΙ ΠΡΑΝΟΥΣ
- ΑΚΙΝΗΤΟ

Η ΜΗΧΑΝΙΚΟΥ

ακίνητο 1 βρίσκεται εκτός σχεδίου πόλης, ορίων οικισμού και ζώνης καθώς και εκτός ορίων των υπό λήξη στο σχέδιο πόλης περιοχών αλλά εντός της χαρακτηρισμένης περιοχής ΠΕΠΔ - Α2α σύμφωνα με σχέδιο χωρικής και οικιστικής οργάνωσης ανοικτής πόλης (Σ.Χ.Ο.Ο.Α.Π) Αγίου Νικολάου, έχει σωπο στην εθνική οδό Αγίου Νικολάου - Παχειάς Άμμου και ως προϋπάρχον την 12.9.1964, κατά ωση των ιδιοκτητών, είναι κατά παρέκκλιση άρτιο όχι όμως και οικοδομήσιμο λόγω των αποστάσεων πρέπει να τηρούνται από τον άξονα της εθνικής οδού και από τη θάλασσα. αποτελεί τμήμα μεγαλύτερης έκτασης σύμφωνα με δήλωση των ιδιοκτητών (Ν.651/77). παρόν ακίνητο δεν υπάγεται στις διατάξεις του Ν.1337/83 και κατά συνέπεια δεν έχει υποχρέωση οράς σε γη και χρήμα. κίνητο 1 εφάπτεται στη θάλασσα. αποτελεί δασική έκταση κατά την έννοια του νόμου Ν.998/79 μόνον κατόπιν χαρακτηρισμού από τη η Δασών Λασιθίου. το ακίνητο 1 δεν διέρχεται ρέμα ή γραμμή υψηλής τάσης της Δ.Ε.Η κατά συνέπεια δεν επηρεάζεται τις σχετικές με αυτά αποστάσεις. όρια και οι γείτονες υπεδείχθησαν από τον Δημήτριο Διαλυνά που ήταν παρόν κατά τη μέτρηση. παρόν τοπογραφικό διάγραμμα έχει ενταχθεί στο σύστημα συντεταγμένων ΕΓΣΑ '87 και η εξάρτησή έγινε με το σύστημα MetricaNet . Η αποτύπωση έγινε με GPS Leica GS15.

Ο ΜΗΧΑΝΙΚΟΣ

ΜΑΝΩΛΗΣ ΚΕΡΟΥΛΗΣ
 ΔΙΠΛ. ΤΟΠ. ΜΗΧΑΝΙΚΟΣ ΑΠΘ
 ΜΕΛΟΣ Τ.Ε.Ε. ΑΡΙΘΜ. ΜΗΤΡ. 114673
 Κ. ΚΑΡΑΜΑΝΛΗ 19 - ΑΓ. ΝΙΚΟΛΑΟΣ
 ΑΦΜ 126398900 ΔΟΥ ΑΓ. ΝΙΚΟΛΑΟΥ

ΑΠΟΣΠΑΣΜΑ ΧΑΡΤΗ Γ.Υ.Σ. 96344 ΚΛΙΜΑΚΑΣ 1/5000

ΘΕΣΗ ΑΚΙΝΗΤΟΥ

