ΑΠΟΣΠΑΣΜΑ ΕΥΡΥΤΕΡΗΣ ΠΕΡΙΟΧΗΣ Δ.Δ. ΠΕΛΑΡΓΟΥ ΔΗΜΟΥ ΑΜΥΝΤΑΙΟΥ Ν. ΦΛΩΡΙΝΑΣ
ΑΠΟ ΧΑΡΤΗ ΤΗΣ Γ.Υ.Σ.
ΚΛ. 1: 5000

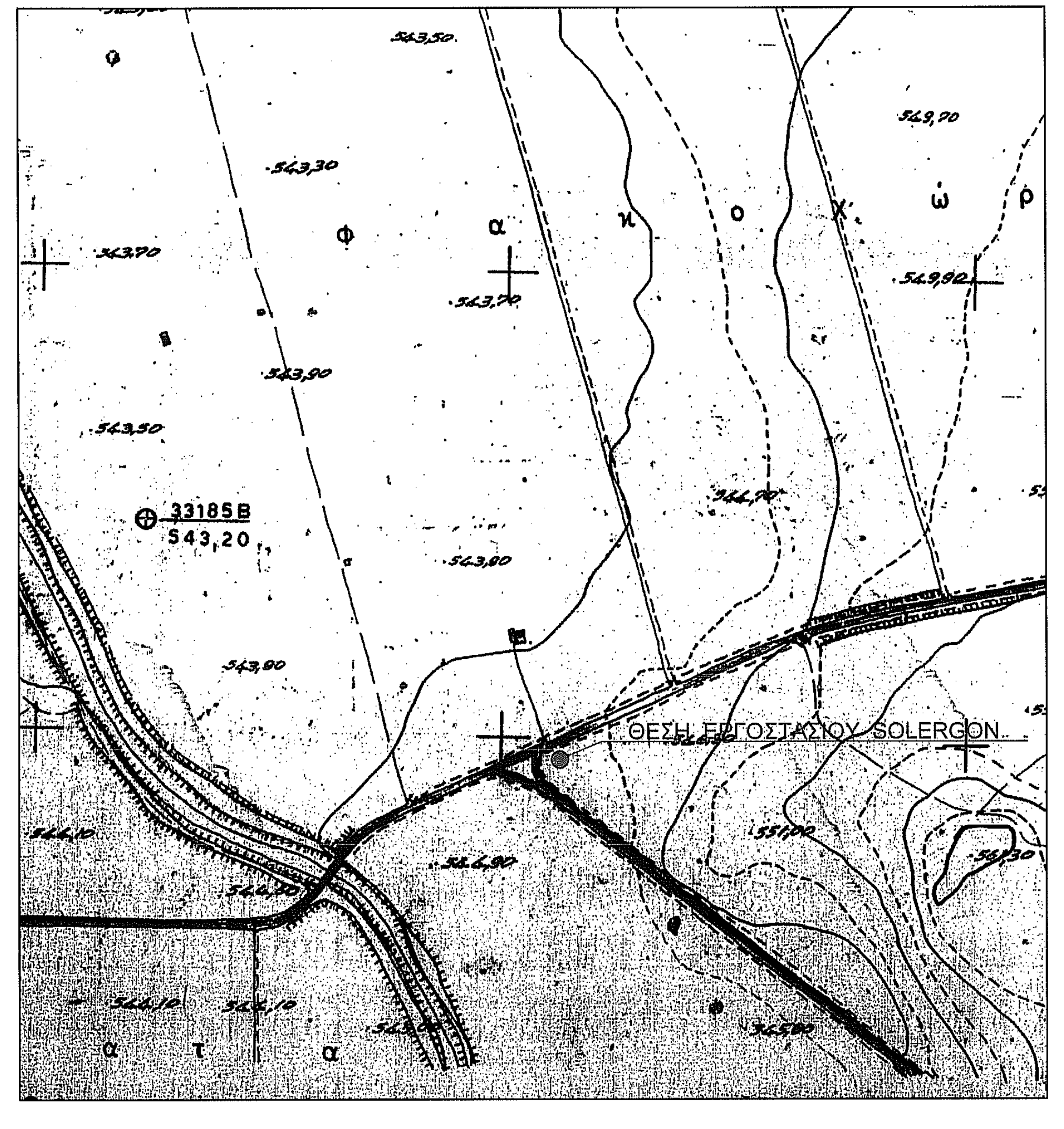
331858
543,20
ΘΕΣΗ ΕΡΓΟΣΤΑΣΙΟΥ SOLERGON

ΑΠΟΣΠΑΣΜΑ ΕΥΡΥΤΕΡΗΣ ΠΕΡΙΟΧΗΣ Δ.Δ. ΠΕΛΑΡΓΟΥ ΔΗΜΟΥ ΦΙΛΩΤΑ Ν. ΦΛΩΡΙΝΑΣ
ΑΠΟ ΧΑΡΤΗ ΤΗΣ Γ.Υ.Σ.
ΚΛ. 1: 25000

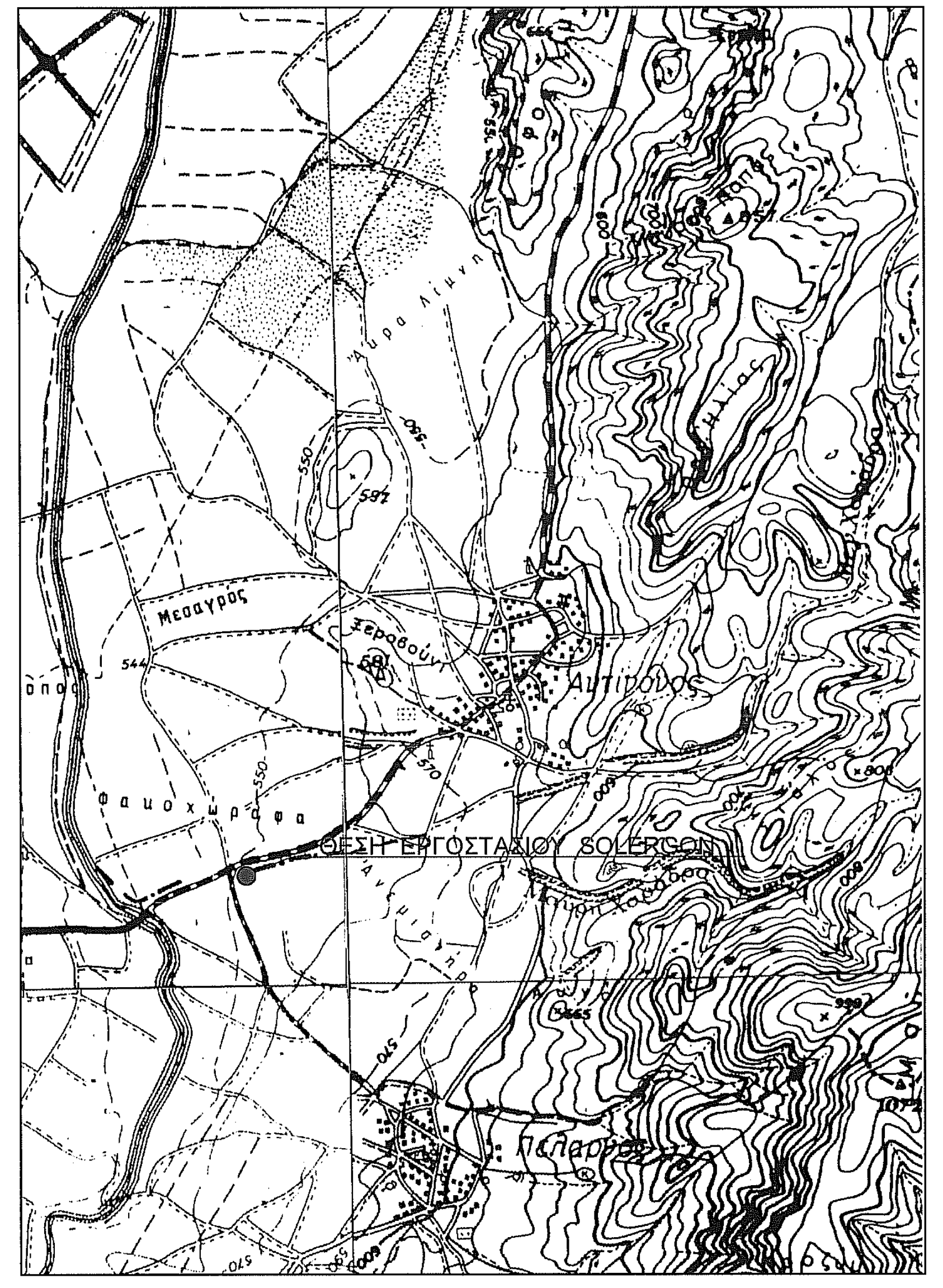
ΘΕΣΗ ΕΡΓΟΣΤΑΣΙΟΥ SOLERGON

ΧΑΡΤΗΣ ΠΡΟΣΑΝΑΤΟΛΙΣΜΟΥ - ΟΔΟΙΠΟΡΙΚΟ ΣΚΑΡΙΦΗΜΑ ΠΡΟΣΔΙΟΡΙΣΜΟΥ ΘΕΣΗΣ ΤΟΥ ΕΡΓΟΣΤΑΣΙΟΥ

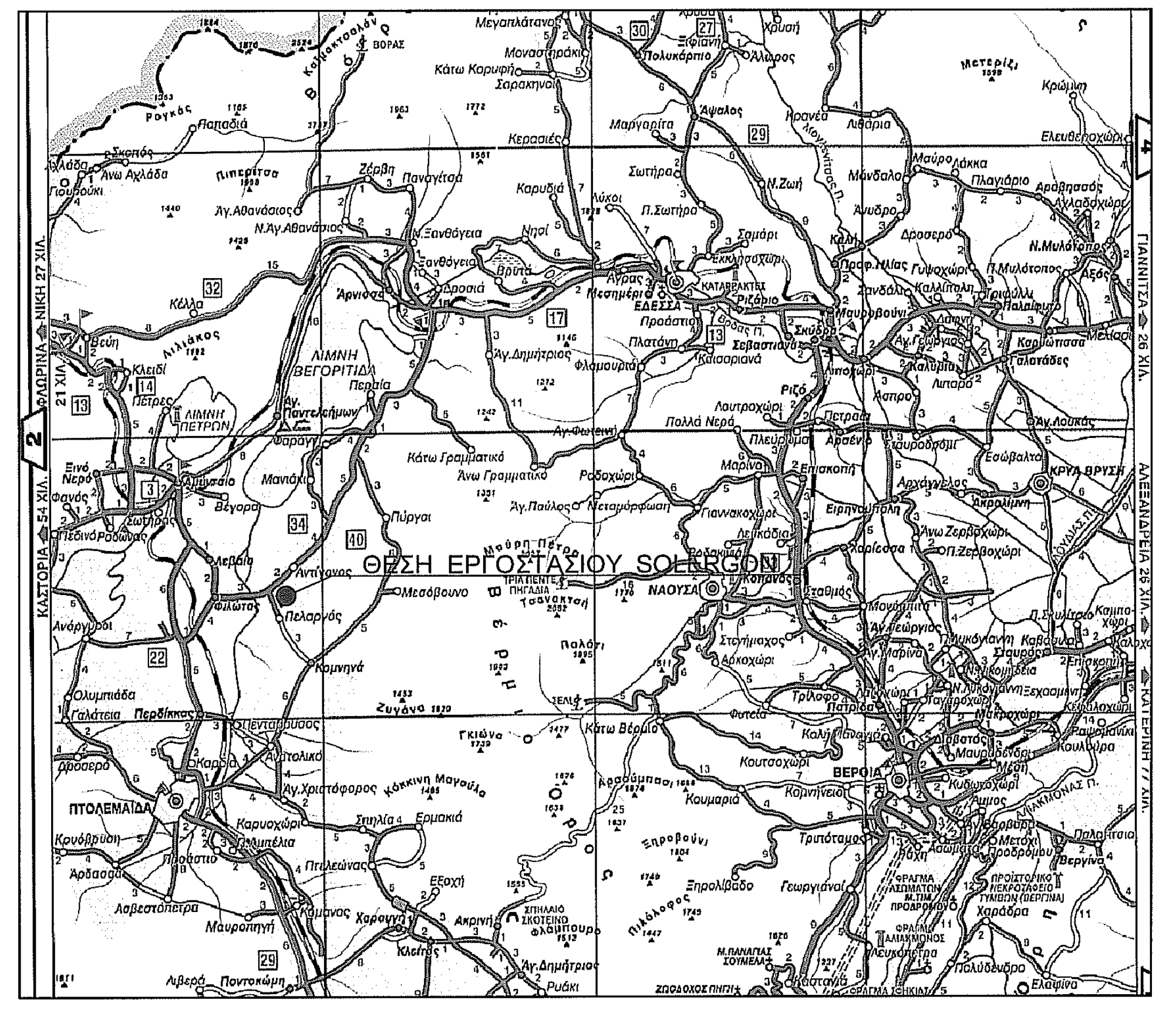
ΘΕΣΗ ΕΡΓΟΣΤΑΣΙΟΥ SOLERGON
Μεγαπλάτανος
Μοναστηράκι
Κάτω Κορυφή
Σαρακηνοί
Πολυκάρπιο
Άψαλος
Μαργαρίτα
Χρυσή
Κρώμνη
Ελευθεροχώρι
Παπαδιά
ΒΟΡΑΣ

ΑΠΟΣΠΑΣΜΑ ΑΠΟ ΤΟ ΕΓΚΕΚΡΙΜΕΝΟ ΚΤΗΜΑΤΟΛΟΓΙΚΟ ΔΙΑΓΡΑΜΜΑ
ΔΙΑΝΟΜΗΣ ΑΓΡΟΚΤΗΜΑΤΟΣ ΔΔ. ΠΕΛΑΡΓΟΥ ΔΗΜΟΥ ΦΙΛΩΤΑ Ν. ΦΛΩΡΙΝΑΣ
ΚΛ. 1:5000

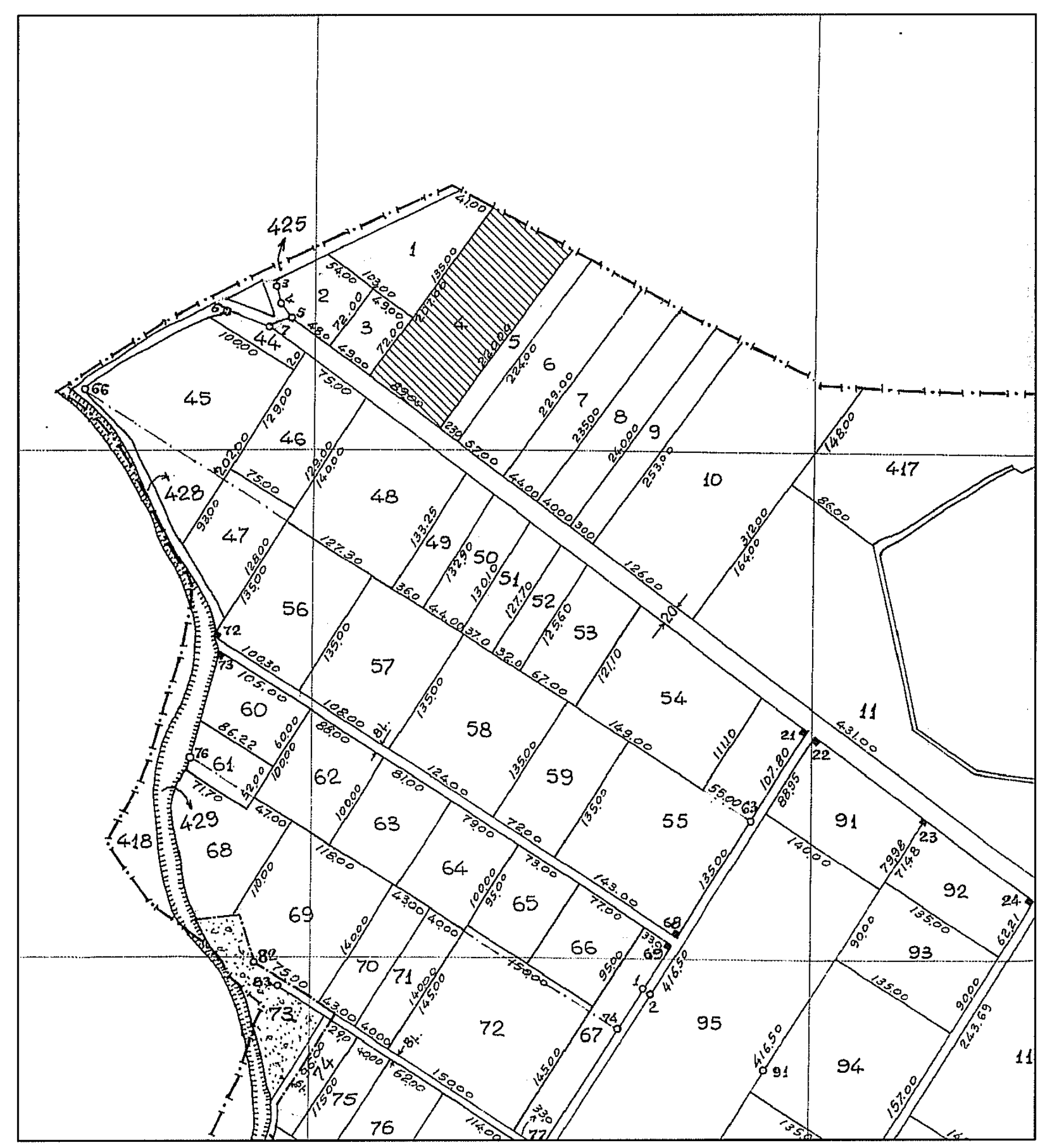
425
426
428
429
45
46
47
48
56
57
58
59
60
61
62
63
64
65
66
67
68
69
70
71
72
91
92
93
94
95

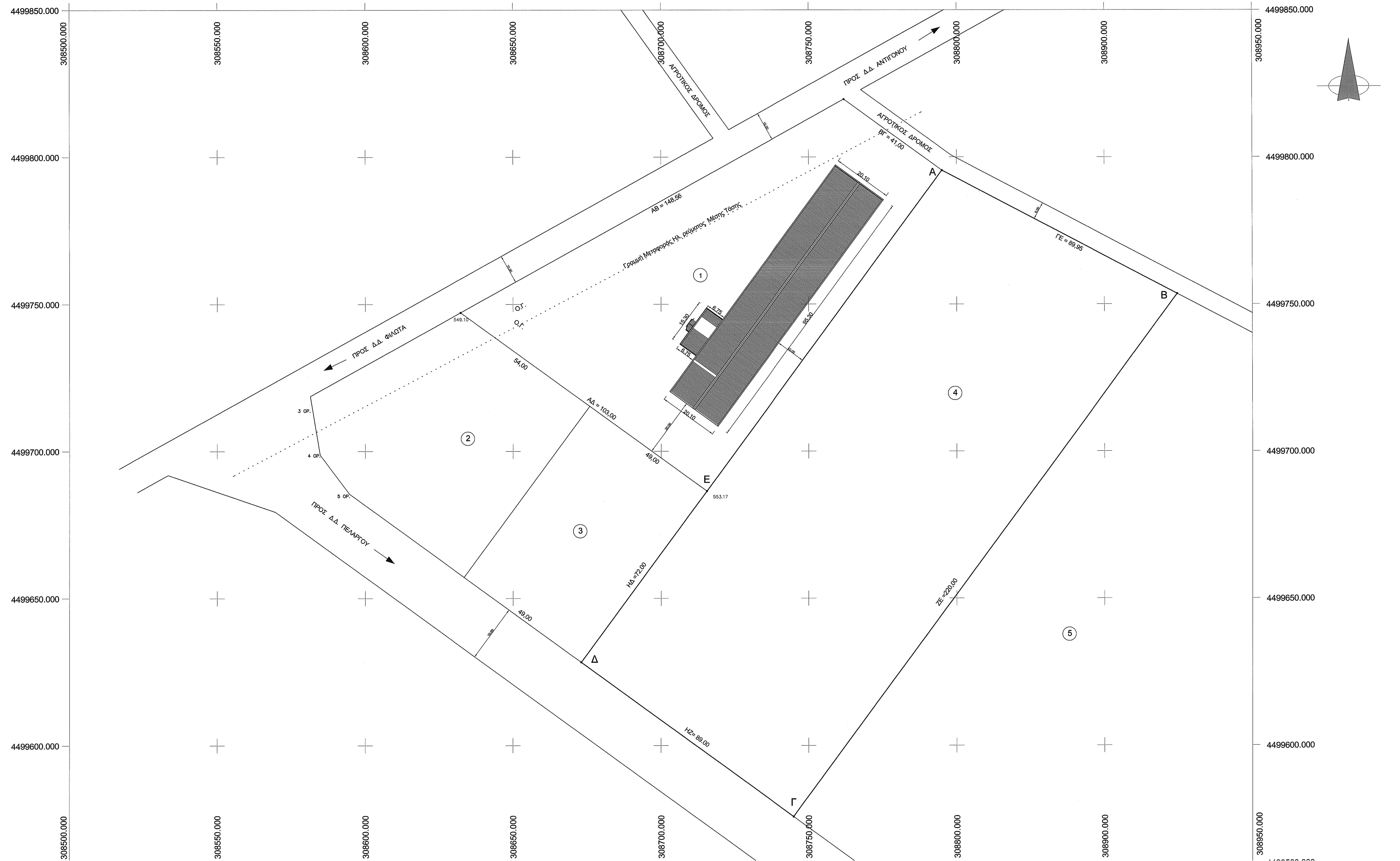
4499850.000
4499800.000
4499750.000
4499700.000
4499650.000
4499600.000
308500.000
308550.000
308600.000
308650.000
308700.000
308750.000
308800.000
308900.000
308950.000
ΑΓΡΟΤΙΚΟΣ ΔΡΟΜΟΣ
ΠΡΟΣ Δ.Δ. ΑΝΤΙΓΟΝΟΥ
ΑΓΡΟΤΙΚΟΣ ΔΡΟΜΟΣ
ΒΓ = 41,00
ΑΒ = 148,56
Γραμμή Μεταφοράς Ηλ. ρεύματος Μέσης Τάσης
ΠΡΟΣ Δ.Δ. ΦΙΛΩΤΑ
ΠΡΟΣ Δ.Δ. ΠΕΛΑΡΓΟΥ
Ο.Γ.
Ο.Γ.
549.10
553.17
3 ΟΡ.
4 ΟΡ.
5 ΟΡ.
54,00
ΑΔ = 103,00
49,00
49,00
ΗΔ =72,00
ΗΖ= 89,00
ΖΕ =220,00
ΓΕ = 89,95
20.10
20.10
95.30
15.30
6.75
6.75
10,00
20,00
A
B
Γ
Δ
E
①
②
③
④
⑤

Τοπογραφικό διάγραμμα αγροτεμαχίου (Α,Β,Γ,Δ,Ε,Α) στην κτηματική περιοχή της
Τ.Κ. Πελαργού του Δήμου Αμυνταίου με αριθμό διανομής αγροτεμαχίου 4 .
Κλ. 1 : 500

Εμβαδό γηπέδου (Α,Β,Γ,Δ,Ε,Α) = 19002.00 Μ2

ΣΥΝΤΕΤΑΓΜΕΝΕΣ ΟΡΙΩΝ ΓΗΠΕΔΟΥ (Γ,Ε,Ζ,Η,Δ,Γ) ΕΓΣΑ 87		
Α/Α	Χ	Ψ
Α	308795,030	4499795,467
Β	308874,585	4499753,504
Γ	308744,899	4499575,793
Δ	308673,006	4499628,257
Ε	308715,449	4499686,417

ΟΡΟΙ ΔΟΜΗΣΗΣ

ΚΑΤΑ ΚΑΝΟΝΑ
ΔΙΑΤΑΓΜΑ : Π.Δ. της 24/31-5-85 (ΦΕΚ 270Δ'), άρθρο 5, παραγρ. 1
ΕΛΑΧΙΣΤΟ ΕΜΒΑΔΟ : 4000.00 Μ2
ΕΛΑΧΙΣΤΗ ΑΠΟΣΤΑΣΗ ΑΠΟ ΟΡΙΑ : 15.00 Μ
ΜΕΓΙΣΤΟΣ ΑΡΙΘΜΟΣ ΟΡΟΦΩΝ : 2
ΜΕΓΙΣΤΟ ΥΨΟΣ : 7.50 Μ + 1.20 Στέγη
ΜΕΓΙΣΤΗ ΚΑΛΥΨΗ : 10%
ΣΥΝΤΕΛΕΣΤΗΣ ΔΟΜΗΣΗΣ : 0.20 και έως 600 μ2
ΣΥΝΤΕΛΕΣΤΗΣ ΟΓΚΟΥ : 5.00 Χ 0.20 = 1.00

ΟΡΟΙ ΔΟΜΗΣΗΣ

ΚΑΤΑ ΠΑΡΕΚΛΙΣΗ
Π.Δ. 24)31-5-85 (ΦΕΚ 270 Δ')
ΕΛΑΧΙΣΤΟ ΕΜΒΑΔΟΝ = 4000 Μ2
ΑΠΟΣΤΑΣΕΙΣ ΑΠΟ ΟΡΙΑ = 10.00 Μ
ΜΕΓΙΣΤΟΣ ΑΡΙΘΜΟΣ ΟΡΟΦΩΝ = 3
ΜΕΓΙΣΤΟ ΥΨΟΣ = 11 Μ
ΜΕΓΙΣΤΗ ΚΑΛΥΨΗ = 30%
ΣΥΝΤΕΛΕΣΤΗΣ ΔΟΜΗΣΗΣ = 0.90
ΣΥΝΤΕΛΕΣΤΗΣ ΟΓΚΟΥ = 4.50

ΔΗΛΩΣΗ Ν.651/1977

Ο παρακάτω υπογραφόμενος ΜΙΣΙΚΟΓΛΟΥ ΠΑΡΑΣΚΕΥΑΣ, Πολιτικός Μηχανικός, δηλώνω υπεύθυνα ότι το γήπεδο με στοιχεία (Α,Β,Γ.Δ,Ε,Α) που φαίνεται στο διάγραμμα αυτό, είνα άρτιο και οικοδομήσιμο σύμφωνα με τις κείμενες πολεοδομικές διατάξεις, και δέν υποχρεούται σε εισφορά γής και χρήματος (Ν.1337/83), δεν διασχίζεται από ρέματα, ούτε διέρχονται εναέριες γραμμές μεταφοράς υψηλής τάσης της ΔΕΗ πάνω από αυτό.

Ο Δηλώνων Μηχανικός

ΜΙΣΙΚΟΓΛΟΥ Σ. ΠΑΡΑΣΚΕΥΑΣ
ΠΟΛΙΤΙΚΟΣ ΜΗΧΑΝΙΚΟΣ ΑΠΘ
ΜΕΛΟΣ ΤΕΕ ΑΡ. ΜΗΤΡ.: 24151
25ης ΜΑΡΤΙΟΥ 18 - ΠΤΟΛ/ΔΑ 502 00
ΑΦΜ: 018163036 - ΔΟΥ: ΠΤΟΛΕΜΑΪΔΑΣ
ΤΗΛ.: 24630 22558 - FAX: 24630 22075

ΙΔΙΟΚΤΗΤΗΣ	SOLERGON A.E.

Ο ενεργήσας την αυτοψία

ΠΑΡΑΣΙΔΟΥ Ζ. ΠΑΝΑΓΙΩΤΗΣ
Δασολόγος - Περιβαλλοντολόγος ΑΠΘ

ΘΕΩΡΗΘΗΚΕ
Ανήκει στον αριθ. 66114/7110
πρωτ. μας
11.11.2014
Ο ΔΙΕΥΘΥΝΤΗΣ ΔΑΣΩΝ
κ.α.α.

ΠΑΝΑΓΙΩΤΗΣ ΠΑΠΑΪΩΑΝΝΟΥ
ΔΑΣΟΛΟΓΟΣ

Θεώρηση

ΜΕΛΕΤΗΤΕΣ	• ΠΕΤΑΛΙΔΗΣ ΔΗΜΗΤΡΗΣ Αρχιτέκτων μηχανικός Α.Π.Θ. • ΜΙΣΙΚΟΓΛΟΥ ΠΑΡΑΣΚΕΥΑΣ Πολιτικός μηχανικός Α.Π.Θ. • & ΣΥΝΕΡΓΑΤΕΣ 25ης Μαρτίου 18 - Πτολεμαΐδα 50200 Τηλ. 24630 - 22088, 24630 - 22558 TELEFAX 24630 - 22075 e-mail : dpetal@otenet.gr

ΕΡΓΟ	ΕΠΕΚΤΑΣΗ ΚΑΙ ΕΚΣΥΓΧΡΟΝΙΣΜΟΣ ΒΙΟΜΗΧΑΝΙΑΣ ΜΕΤΑΛΛΙΚΩΝ ΚΑΤΑΣΚΕΥΩΝ
ΘΕΣΗ ΕΡΓΟΥ	3ο ΧΛΜ. ΦΙΛΩΤΑ - ΑΝΤΙΓΟΝΟΥ (Εκτός Σχεδίου)

		ΑΡΙΘΜΟΣ ΣΧΕΔΙΟΥ
ΘΕΜΑ ΣΧΕΔΙΟΥ	ΤΟΠΟΓΡΑΦΙΚΟ ΔΙΑΓΡΑΜΜΑ	A_1
ΚΛΙΜΑΚΑ	1:500	

ΣΕΙΡΑ	ΑΡΧΙΤΕΚΤΟΝΙΚΑ	ΜΕΛΕΤΗΤΗΣ Σφραγίδα - Υπογραφή
ΕΠΙΠΕΔΟ ΜΕΛΕΤΗΣ	ΟΡΙΣΤΙΚΗ ΜΕΛΕΤΗ	**ΜΙΣΙΚΟΓΛΟΥ Σ. ΠΑΡΑΣΚΕΥΑΣ** **ΠΟΛΙΤΙΚΟΣ ΜΗΧΑΝΙΚΟΣ ΑΠΘ** **ΜΕΛΟΣ ΤΕΕ ΑΡ. ΜΗΤΡ.: 24151** **25ης ΜΑΡΤΙΟΥ 18 - ΠΤΟΛ/ΔΑ 502 00** **ΑΦΜ: 018163036 - ΔΟΥ: ΠΤΟΛΕΜΑΪΔΑΣ** **ΤΗΛ.: 24630 22558 - FAX: 24630 22075**
ΚΩΔΙΚΟΣ ΜΕΛΕΤΗΣ		
ΗΜΕΡΟΜΗΝΙΑ	ΟΚΤΩΒΡΙΟΣ 2013	