ΣΥΝΤΕΤΑΓΜΕΝΕΣ ΚΟΡΥΦΩΝ ΓΗΠΕΔΟΥ ΣΤΟ ΕΓΣΑ'87:

A/A	Xi	Yi
A	X = 305124.13	Y = 4237642.73
A1	X = 305123.13	Y = 4237648.50
A2	X = 305127.79	Y = 4237649.14
A3	X = 305139.95	Y = 4237647.42
A4	X = 305150.18	Y = 4237648.02
A5	X = 305160.76	Y = 4237650.15
A6	X = 305179.08	Y = 4237655.44
A7	X = 305190.70	Y = 4237657.06
A8	X = 305218.00	Y = 4237661.81
A9	X = 305223.23	Y = 4237660.39
A10	X = 305224.06	Y = 4237652.72
A11	X = 305223.61	Y = 4237646.91
A12	X = 305218.25	Y = 4237637.26
A13	X = 305206.06	Y = 4237628.45
A14	X = 305188.45	Y = 4237620.11
A15	X = 305172.04	Y = 4237611.93
N4	X = 305171.14	Y = 4237609.96
N3	X = 305169.27	Y = 4237609.27
N2	X = 305166.43	Y = 4237610.25
N1	X = 305160.33	Y = 4237617.03
A16	X = 305148.62	Y = 4237622.14
A17	X = 305138.56	Y = 4237628.41
A18	X = 305133.62	Y = 4237630.08
A19	X = 305128.05	Y = 4237629.75
A20	X = 305125.71	Y = 4237635.08

Η εξάρτηση του γηπέδου στο ΕΓΣΑ'87, έγινε από το τριγωνομετρικό σημείο του Ο.Κ.Χ.Ε., με αριθμό:233507
και με συντεταγμένες X = 304610.66 Y = 4237374.20

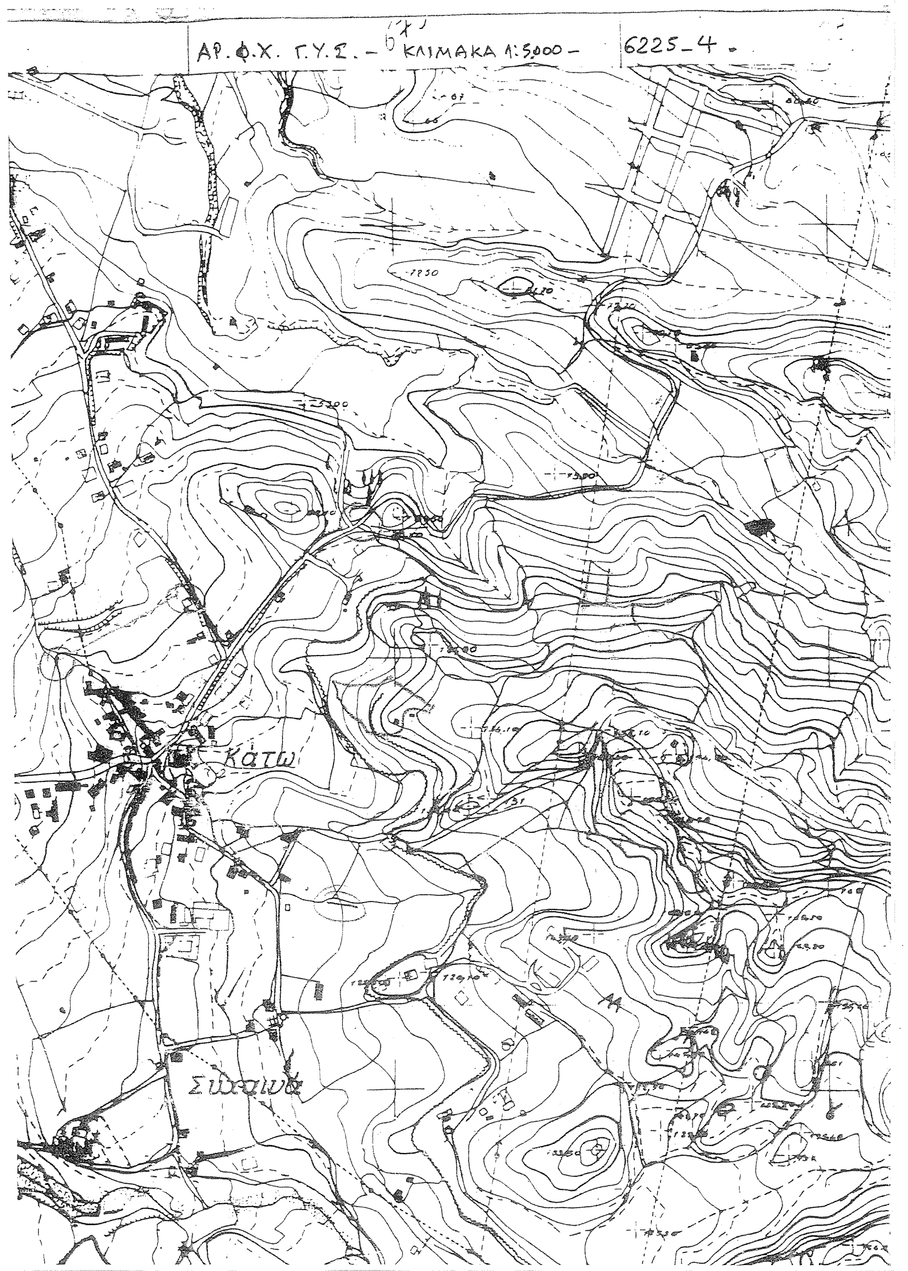

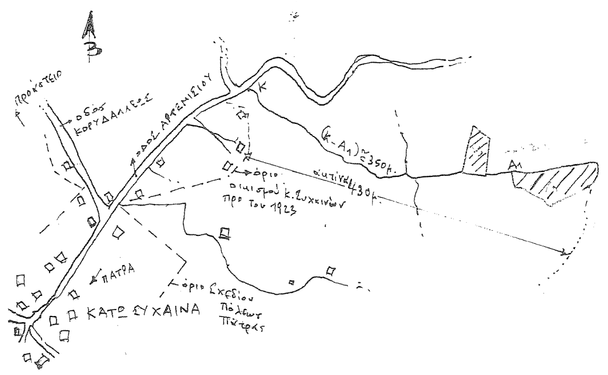

* ΟΔΟΙΠΟΡΙΚΟ ΣΚΑΡΙΦΗΜΑ.

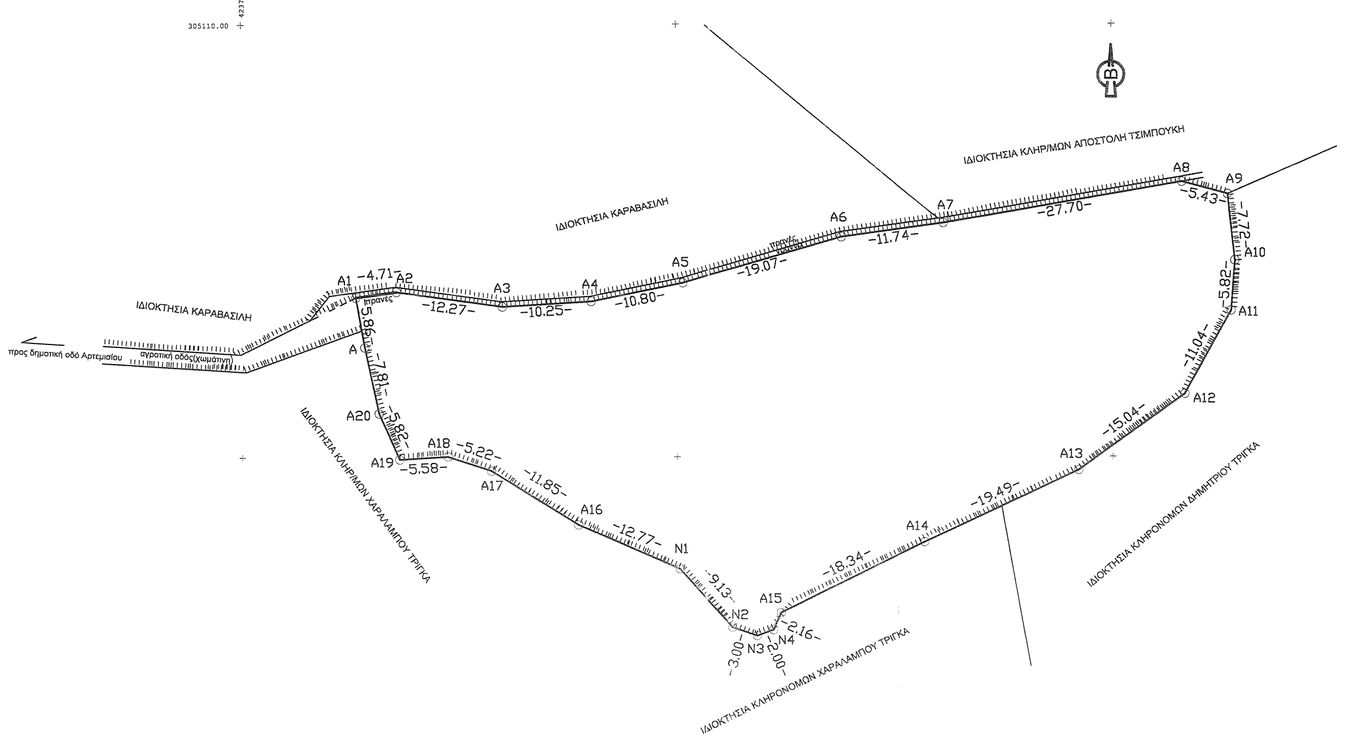

ΥΠΟΜΝΗΜΑ:

ΕΜΒΑΔΟΝ ΓΗΠΕΔΟΥ ΜΕ ΣΤΟΙΧΕΙΑ:(A1-A2-A3-A4-A5-A6-A7-A8-A9-A10-A11-A12-A13-A14-A15-N4-N3-N2-N1-A16-A17-A18-A19-A20-A)=2.976.27μ2

ΤΙΤΛΟΣ ΙΔΙΟΚΤΗΣΙΑΣ:
Το υπ' αριθ.:12972/16-12-1988 συμβόλαιο του Συμβ/φου Πατρών Νικολάου Γεωργίου Τσιβιλή.
ΚΑΕΚ: 061677602016

ΑΡΤΙΟΤΗΤΑ - ΟΙΚΟΔΟΜΗΣΙΜΟΤΗΤΑ

Δόμηση εκτός σχεδίου σύμφωνα με το Π.Δ.24/31.5.1985 (ΦΕΚ 270 Δ'), όπως σήμερα ισχύει.

ΔΗΛΩΣΗ Ν. 651/1977:

Το γήπεδο με τα παραπάνω στοιχεία, ιδιοκτησίας Παναγιώτη Αθανασακόπουλου, βρίσκεται εκτός σχεδίου πόλεως, εκτός οικισμού, εντός Γ.Π.Σ.(ΠΕΠΔΣ) και εντός ζώνης οικισμού-(προ του 1923)-Κ. Συχαινών.
Βρίσκεται σε απόσταση μεγαλύτερη από 800 μ. από τη θάλασσα και είναι άρτιο κατά παρέκκλιση και οικοδομήσιμο σύμφωνα με τις ισχύουσες Πολεοδομικές Διατάξεις.

ΠΑΤΡΑ 20/03/2013
Ο ΔΗΛΩΝ ΜΗΧ/ΚΟΣ

ΓΕΩΡΓΙΟΣ-ΙΩΑΝ. ΚΕΚΕΛΟΣ
ΔΙΠΛ. ΠΟΛΙΤΙΚΟΣ ΜΗΧΑΝΙΚΟΣ Δ.Π.Θ.
ΜΕΛΟΣ Τ.Ε.Ε. ΑΡΙΘΜΟΣ ΜΗΤΡΩΟΥ 62359
ΜΥΣΤΡΑ 4 - ΠΑΤΡΑ ΤΗΛ. 2610 423 364
Α.Φ.Μ. 046401925 - Δ.Ο.Υ. Α΄ ΠΑΤΡΩΝ

ΔΗΛΩΣΗ ΟΡΙΩΝ:

Τα όρια και λοιπά στοιχεία του παραπάνω γηπέδου μου, υπεδείχθησαν από εμένα επιτόπου στο μηχανικό.

Ο ΔΗΛΩΝ-ΙΔΙΟΚΤΗΤΗΣ:

ΙΔΙΟΚΤΗΣΙΑ: ΠΑΝΑΓΙΩΤΗ ΑΘΑΝΑΣΑΚΟΠΟΥΛΟΥ

01/10/2014

ΜΕΛΕΤΗ: ΤΟΠΟΓΡΑΦΙΚΗ ΑΠΟΤΥΠΩΣΗ ΓΗΠΕΔΟΥ

ΠΑΠΑΘΑΝΑΣΙΟΥ ΒΑΣΙΛΕΙΟΣ
ΔΑΣΟΛΟΓΟΣ

ΘΕΣΗ: "ΣΑΜΑΚΙΑ" ΚΑΤΩ ΣΥΧΑΙΝΑ
ΔΗΜΟΤΙΚΗΣ ΕΝΟΤΗΤΑΣ ΠΑΤΡΕΩΝ - ΔΗΜΟΥ ΠΑΤΡΕΩΝ -
ΠΕΡΙΦΕΡΕΙΑΚΗΣ ΕΝΟΤΗΤΑΣ ΑΧΑΪΑΣ - ΠΕΡΙΦΕΡΕΙΑΣ ΔΥΤΙΚΗΣ ΕΛΛΑΔΑΣ

ΜΕΛΕΤΗΤΗΣ: ΓΕΩΡΓΙΟΣ ΚΕΚΕΛΟΣ
ΠΟΛΙΤΙΚΟΣ ΜΗΧΑΝΙΚΟΣ

ΘΕΜΑ ΣΧΕΔΙΟΥ:
ΤΟΠΟΓΡΑΦΙΚΟ
ΔΙΑΓΡΑΜΜΑ

ΑΡ. ΣΧΕΔΙΟΥ
Τ1

ΚΛΙΜΑΚΑ: 1:500

ΧΡΟΝΟΣ ΜΕΛΕΤΗΣ: ΜΑΡΤΙΟΣ 2013

Ο ΜΕΛΕΤΗΤΗΣ

ΓΕΩΡΓΙΟΣ-ΙΩΑΝ. ΚΕΚΕΛΟΣ
ΔΙΠΛ. ΠΟΛΙΤΙΚΟΣ ΜΗΧΑΝΙΚΟΣ Δ.Π.Θ.
ΜΕΛΟΣ Τ.Ε.Ε. ΑΡΙΘΜΟΣ ΜΗΤΡΩΟΥ 62359
ΜΥΣΤΡΑ 4 - ΠΑΤΡΑ ΤΗΛ. 2610 423 364
Α.Φ.Μ. 046401925 - Δ.Ο.Υ. Α΄ ΠΑΤΡΩΝ

ΘΕΩΡΗΘΗΚΕ

ΘΕΩΡΗΘΗΚΕ
Σήμανσε με το αριθ. 16278/12013 έγγραφό μας του οποίου αποτελεί συναπόσπαστο μέρος.
Πάτρα 03-11-2014
Ο Δασάρχης

ΣΤΑΥΡΟΣ ΒΑΡΒΑΤΣΟΥΛΗΣ
Δασολόγος