ΤΟΠΟΓΡΑΦΙΚΟ ΔΙΑΓΡΑΜΜΑ ΑΠΕΙΚΟΝΙΣΗΣ ΤΗΣ ΥΦΙΣΤΑΜΕΝΗΣ ΑΡΔΕΥΤΙΚΗΣ ΓΕΩΤΡΗΣΗΣ
ΣΤΗ ΘΕΣΗ ΓΚΑΣΓΚΑΝΗ ΚΛΙΜΑΚΑΣ 1:100

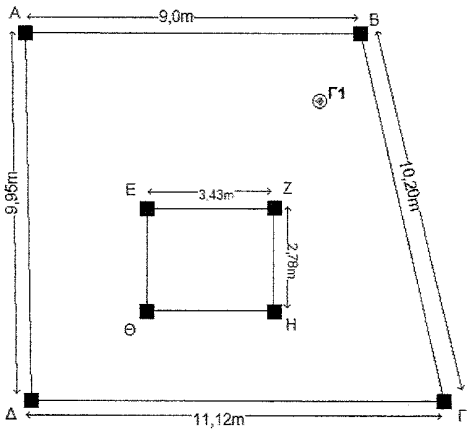

Το παρον τοπογραφικό διάγραμμα ανταποκρίνεται στην πραγματικότητα και αποτελεί αναπόσπαστο μέρος της από.....
έκθεσης αυτοψίας υπ. ....
Λάρισα 17-10-2014
Δασολόγος
Δασολόγος

ΑΠΟΣΠΑΣΜΑ ΤΟΠΟΓΡΑΦΙΚΟΥ Γ.Υ.Σ. ΚΛΙΜΑΚΑΣ 1:5.000

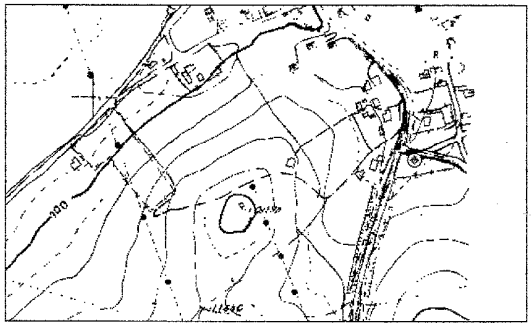

ΑΠΟΣΠΑΣΜΑ ΤΟΠΟΓΡΑΦΙΚΟΥ ΧΑΡΤΗ Γ.Υ.Σ ΚΛΙΜΑΚΑΣ 1:50.000

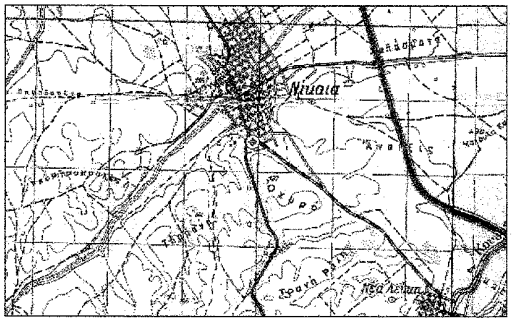

ΑΠΟΣΠΑΣΜΑ ΟΡΘΟΦΩΤΟΧΑΡΤΗ ΚΤΗΜΑΤΟΛΟΓΙΟΥ ΚΛΙΜΑΚΑΣ 1:2000



ΕΛΛΗΝΙΚΗ ΔΗΜΟΚΡΑΤΙΑ
ΠΕΡΙΦΕΡΕΙΑ ΘΕΣΣΑΛΙΑΣ
ΔΗΜΟΣ ΚΙΛΕΛΕΡ

ΤΟΠΟΓΡΑΦΙΚΟ ΔΙΑΓΡΑΜΜΑ
ΚΛΙΜΑΚΑΣ 1:100

ΕΡΓΟ:	ΤΟΠΟΓΡΑΦΙΚΗ ΑΠΟΤΥΠΩΣΗ ΕΠΙΦΑΝΕΙΑΣ ΑΒΓΔΕ, ΕΜΒΑΔΟΥ Ε=100,12 m2, ΕΝΤΟΣ ΤΗΣ ΟΠΟΙΑΣ ΥΦΙΣΤΑΤΑΙ ΔΗΜΟΤΙΚΗ ΑΡΔΕΥΤΙΚΗ ΓΕΩΤΡΗΣΗ Γ1, ΣΤΗ ΘΕΣΗ ΓΚΑΣΓΚΑΝΗ ΤΗΣ Δ.Ε ΝΙΚΑΙΑΣ ΤΟΥ Δ. ΚΙΛΕΛΕΡ
ΣΧΕΔΙΟ 1	ΑΠΕΙΚΟΝΙΣΗ ΤΗΣ ΘΕΣΗΣ ΤΗΣ ΓΕΩΤΡΗΣΗΣ ΚΑΙ ΤΜΗΜΑ ΤΗΣ ΔΗΜΟΤΙΚΗΣ ΕΚΤΑΣΗΣ ΠΟΥ ΒΡΙΣΚΕΤΑΙ Η ΓΕΩΤΡΗΣΗ
ΘΕΣΗ:	ΚΤΗΜΑΤΙΚΗ ΠΕΡΙΦΕΡΕΙΑ ΚΙΛΕΛΕΡ
ΕΡΓΟΔΟΤΗΣ:	ΔΗΜΟΣ ΚΙΛΕΛΕΡ
ΥΠΕΥΘΥΝΟΣ :	
ΗΜΕΡΟΜΗΝΙΑ:	ΟΚΤΩΒΡΙΟΣ 2013
ΚΛΙΜΑΚΑ:	1:100

⊕ Γ1 Θέση της υφιστάμενης αρδευτικής γεώτρησης στην τοποθεσία Γκασγκάνη της Δ.Ε Νίκαιας του Δήμου Κιλελέρ, σε προβολικό EGSA ' 87
X:368.193,00
Y:4.379.358,00
H:100μ

Το παρόν τοπογραφικό διάγραμμα
αποτελεί αναπόσπαστο μέρος
της υπ' αριθμ. 7155/215835/13-11-14
Λάρισα 13-11-2014
Ο Συντάκτης
ΕΛΛΗΝΙΚΗ ΔΗΜΟΚΡΑΤΙΑ
ΔΗΜΟΣ ΚΙΛΕΛΕΡ
ΔΙΛΕΟΛΟΓΟΣ
με βαθμό 'Β'

ΣΥΝΤΕΤΑΓΜΕΝΕΣ (ΕΓΣΑ ' 87) ΤΩΝ ΚΟΡΥΦΩΝ ΠΟΥ ΟΡΙΖΟΥΝ ΤΗΝ ΠΕΡΙΟΧΗ (ΑΒΓΔ) ΣΥΝΟΛΙΚΗΣ ΕΚΤΑΣΗΣ 100,12 m2

Κορυφή	X	Y
A	368.185,08	4.379.359,83
B	368.194,11	4.379.359,83
Γ	368.196,40	4.379.349,91
Δ	368.185,26	4.379.349,91
Εμβαδό:	100,12 m^2	

ΣΥΝΤΕΤΑΓΜΕΝΕΣ (ΕΓΣΑ ' 87) ΤΩΝ ΚΟΡΥΦΩΝ ΠΟΥ ΟΡΙΖΟΥΝ ΤΗΝ ΠΕΡΙΟΧΗ ΤΟΥ ΟΙΚΙΣΚΟΥ ΤΗΣ ΓΕΩΤΡΗΣΗΣ ΕΚΤΑΣΗΣ 9,57 m2

Κορυφή	X	Y
E	368.188,36	4.379.355,10
Z	368.191,80	4.379.355,13
H	368.191,80	4.379.352,34
Θ	368.188,36	4.379.352,34
Εμβαδό:	9,57 m^2	

Ο ΣΥΝΤΑΚΤΗΣ

ΖΩΗ ΚΡΑΧΤΗ
ΠΕ3 ΠΟΛΙΤΙΚΟΣ ΜΗΧΑΝΙΚΟΣ

ΘΕΩΡΗΣΗ

Θεωνία Ντάτα
Πολιτικός Μηχανικός
Π.Ε.3 Τεχνικού & Περιβάλλ.