Πινακίδα ΓΥΣ 1:5000 (6414,7)

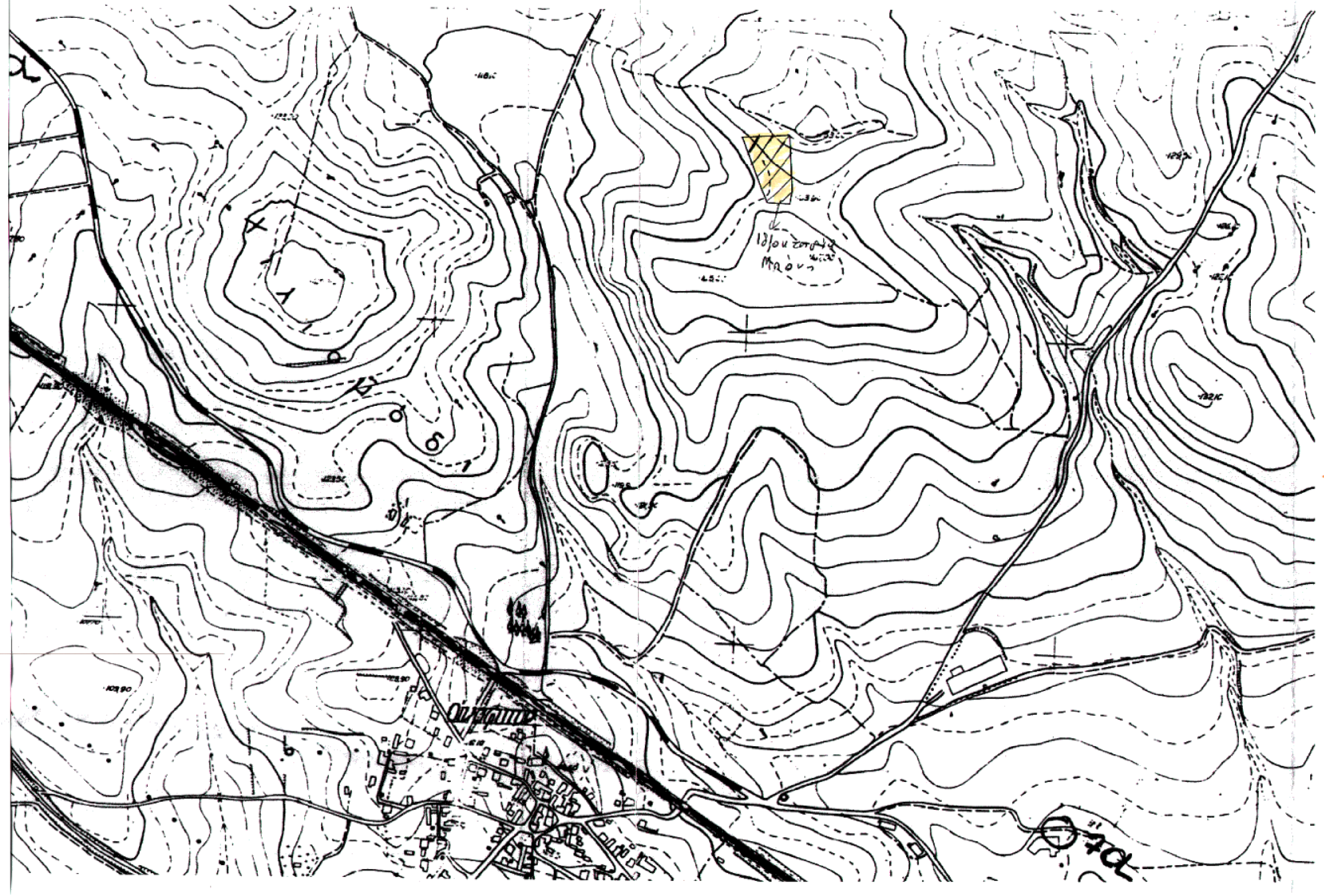

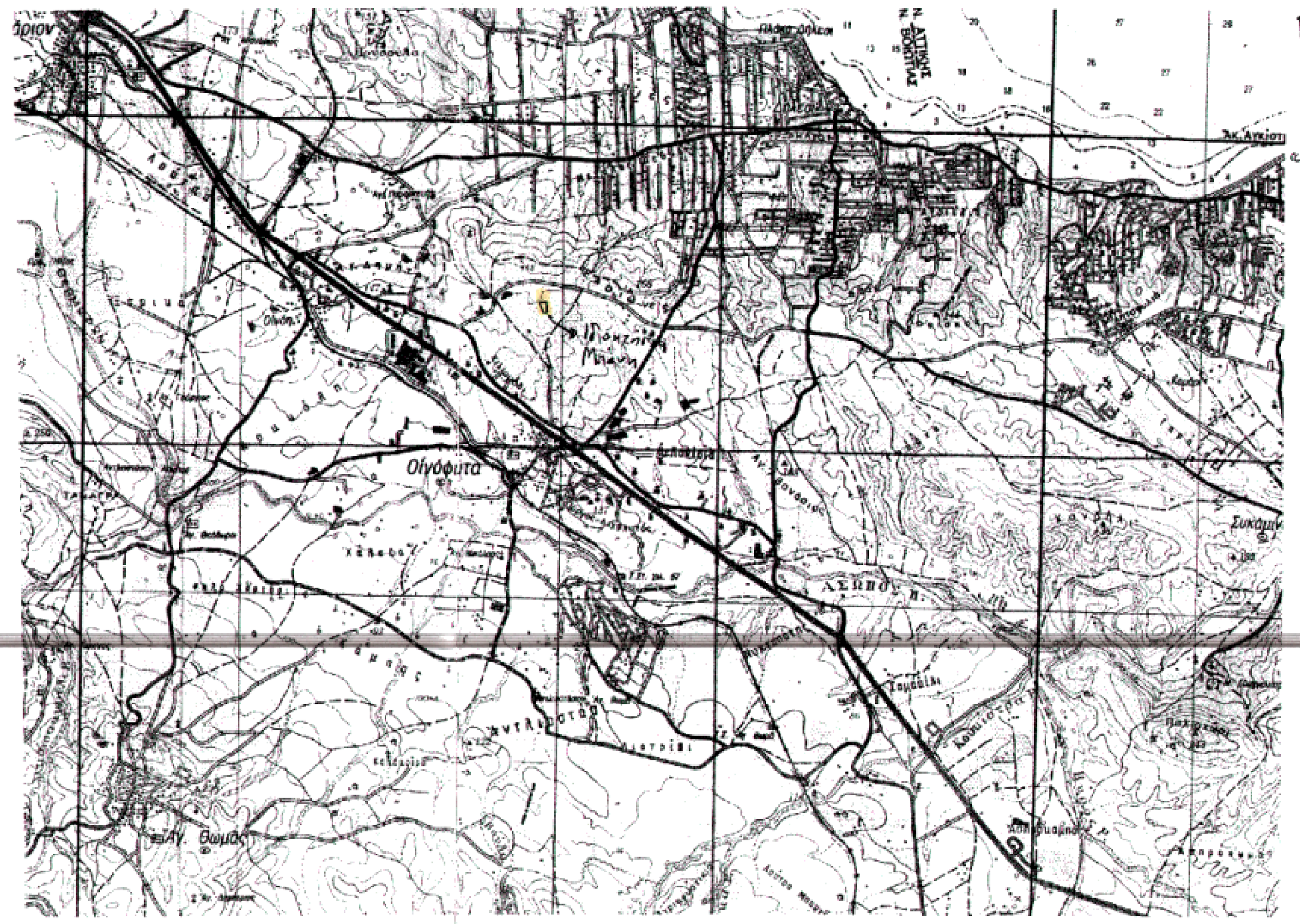

Πινακίδα ΓΥΣ 1:50.000 Χαλκίδα

ΥΠΟΜΝΗΜΑ

Επιφάνεια εμβαδού **3.813,23 τ.μ.** οριζόμενη με στοιχεία περιμέτρου **(X1-AN1-AN8-AN7-AN6-AN5-A-Π-Ο-Ξ-X3-X2-X1)** ως μη δασικού χαρακτήρα έκταση ανήκουσα στην παρ 6 (α) του άρθρου 3 του Ν. 998/79.

Επιφάνεια εμβαδού **6,69 τ.μ.** με στοιχεία περιμέτρου **AN2-AN3-AN4-M-AN2** ως δασικού χαρακτήρα έκταση ανήκουσα στην παρ.1 του άρθρου 3 του Ν.998/79 όπως αντικαταστάθηκε από το άρθρο 1 παρ. 1 του Ν.3208/2003 και τροποποιήθηκε με το άρθρο 9 του Ν.3818/2010, από άποψη ωφελιμότητας στην περίπτωση της παρ.1(ε) του άρθρ.4 του Ν.998/1979 και από άποψη θέσεως σε καμία των περιπτώσεων της παρ. 2 του ιδίου ανωτέρω άρθρου και νόμου.

Τμήμα υπό στοιχεία περιμέτρου **AN1-AN2-AN3-AN4-AN5-AN6-AN7-AN8-AN1** εμβαδού **1.166,90 τ.μ.** το οποίο κηρύχθηκε ως αναδασωτέο κατόπιν πυρκαγιάς σύμφωνα με την υπ΄αριθμ. 2003/179166/16-10-2013 απόφαση Γ.Γρ.Α.Δ.Θ.Σ.Ε. (ΦΕΚ 534/16-10-2013/Δ), δεν μπορεί να αποτελέσει αντικείμενο πράξης χαρακτηρισμού σύμφωνα με την 838/2002 απόφαση Σ.τ.Ε. και την υπ' αριθμ. 105204/2793/1-7-2002 εγκύκλιο του Τμήματος Νομικών υποθέσεων του Υπ. Γεωργίας

Επιφάνεια εμβαδού 819,18 τ.μ. υπό στοιχεία περιμέτριου N-X1-X2-X3-N η οποία συμπεριλαμβάνεται στην υπ΄αριθμ,.1576/18-05-1999 τελεσίδικη Πράξη χαρακτηρισμού της Υπηρεσίας μας (ως μη δασική έκταση ανήκουσα στην παρ. 6(α) του Ν.998/1979)

ΣΥΝΤΕΤΑΓΜΕΝΕΣ ΝΕΩΝ ΣΗΜΕΙΩΝ

ΣΗΜΕΙΟ AN-1:	X =	468397,889	Y=	4240759,466	ΣΗΜΕΙΟ AN-8	X =	468403,974	Y=	4240719,174
ΣΗΜΕΙΟ AN-2:	X =	468418,410	Y=	4240760,518	ΣΗΜΕΙΟ Μ	X =	468421,055	Y=	4240760,653
ΣΗΜΕΙΟ AN-3:	X =	468420,368	Y=	4240756,792					
ΣΗΜΕΙΟ AN-4:	X =	468420,890	Y=	4240754,961	ΣΗΜΕΙΟ X1:	X =	468374,135	Y=	4240758,250
ΣΗΜΕΙΟ AN-5:	X =	468418,412	Y=	4240669,500	ΣΗΜΕΙΟ X2:	X =	468376,074	Y=	4240723,089
ΣΗΜΕΙΟ AN-6:	X =	468416,692	Y=	4240668,068	ΣΗΜΕΙΟ X3:	X =	468358,705	Y=	4240721,785
ΣΗΜΕΙΟ AN-7:	X =	468410,722	Y=	4240703,609					

Η ΣΥΝΤΑΚΤΡΙΑ

ΜΑΡΙΝΟΥ ΜΑΡΓΑΡΙΤΑ
ΔΑΣΟΛΟΓΟΣ

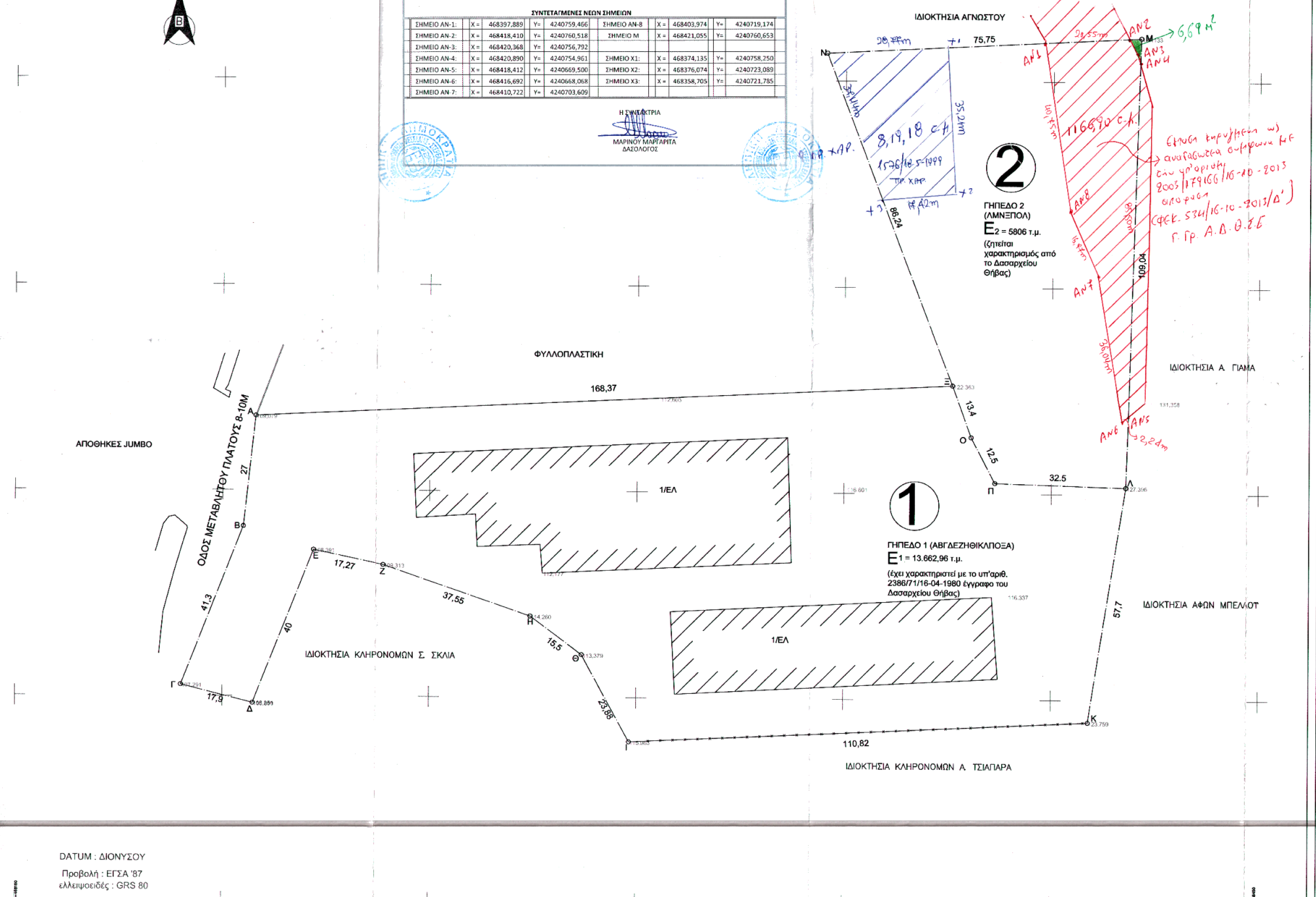

DATUM : ΔΙΟΝΥΣΟΥ
Προβολή : ΕΓΣΑ '87
ελλειψοειδές : GRS 80

ΔΗΛΩΣΗ Ν.Δ. 651/77 & Ν. Δ. 1337/83

Η υπό στοιχεία (Α,Β,Γ,Δ,...,Ξ,Α) ιδιοκτησία βρίσκεται εκτός Ρυμοτομικού Σχεδίου , και είναι άρτια και οικοδομήσιμη σύμφωνα με την κείμενη Πολεοδομική Νομοθεσία. Οι ανωτέρω ιδιοκτησία δεν οφείλει εισφορά σε γή ή χρήμα.

Ο μηχανικός
ΑΡΙΣΤΟΤΕΛΗΣ Ε. ΜΑΝΑΡΑΣ
ΔΙΠΛΩΜ. ΠΟΛΙΤΙΚΟΣ ΜΗΧΑΝΙΚΟΣ
ΕΘΝΙΚΟΥ ΜΕΤΣΟΒΙΟΥ ΠΟΛΥΤΕΧΝΕΙΟΥ

1): Τα όρια της ιδιοκτησίας είναι υλοποιημένα στό έδαφος και υποδείχθηκαν από τον ιδιοκτήτη

2): ΥΠΟΛΟΓΙΣΜΟΣ ΕΜΒΑΔΟΥ

Ε (Α,Β,Γ,Δ,...,Ξ–Α) = 19.468,96 m2
Ε (ΑΒΓΔΕΖΗΘΙΚΛΠΟΞΑ) = 13.662,96 m2
Ε (ΛΜΝΞΠΟΛ) = 5806 m2

Ε= 19.468,96 μ²

ΚΟΡΥΦΕΣ	X	Y
Α	468207.8490	4240668.0390
Β	468205.0051	4240641.1892
Γ	468190.0140	4240602.7060
Δ	468207.3670	4240598.3150
Ε	468221.9780	4240635.5510
Ζ	468238.8690	4240631.9700
Η	468274.3600	4240619.7100
Θ	468286.7700	4240610.4200
Ι	468298.2730	4240589.3620
Κ	468408.9620	4240594.6580
Λ	468417.8950	4240651.6620
Μ	468421.0550	4240760.6530
Ν	468345.3996	4240756.7776
Ξ	468376.0220	4240676.2410
Ο	468380,5338	4240663,6902
Π	468386,3255	4240652,6130

ΑΡΙΣΤΟΤΕΛΗΣ ΜΑΝΑΡΑΣ

ΠΟΛΙΤΙΚΟΣ ΜΗΧΑΝΙΚΟΣ Ε.Μ.Π.

ΤΟΠΟΓΡΑΦΙΚΟ ΔΙΑΓΡΑΜΜΑ ΓΕΩΤΕΜΑΧΙΟΥ
"ΟΙΝΟΦΥΤΑ ΝΟΜΟΥ ΒΟΙΩΤΙΑΣ

ΙΔΙΟΚΤΗΣΙΑ:
ΚΩΝΣΤΑΝΤΙΝΟΥ ΚΑΙ ΑΡΕΤΗΣ ΜΠΟΝΗ

ΘΕΣΗ: "ΛΑΚΚΑ ΠΑΠΠΑ" ΟΙΝΟΦΥΤΑ ΒΟΙΩΤΙΑΣ - ΕΚΤΟΣ ΣΧΕΔΙΟΥ
ΔΗΜΟΣ ΤΑΝΑΓΡΑΣ - Δ.Δ. ΟΙΝΟΦΥΤΩΝ
ΠΕΡΙΦΕΡΕΙΑ ΣΤΕΡΕΑΣ ΕΛΛΑΔΑΣ

ΚΛΙΜΑΚΑ 1 / 500	
ΗΜΕΡΟΜΗΝΙΑ: 6/6/2014	ΑΡ. ΣΧΕΔΙΟΥ 1

ΑΡΙΣΤΟΤΕΛΗΣ Ε. ΜΑΝΑΡΑΣ
ΔΙΠΛΩΜ. ΠΟΛΙΤΙΚΟΣ ΜΗΧΑΝΙΚΟΣ
ΕΘΝΙΚΟΥ ΜΕΤΣΟΒΙΟΥ ΠΟΛΥΤΕΧΝΕΙΟΥ