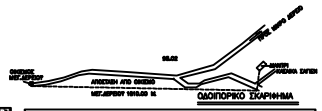

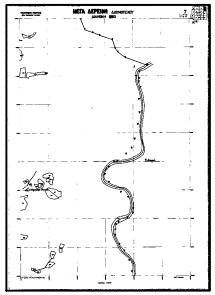

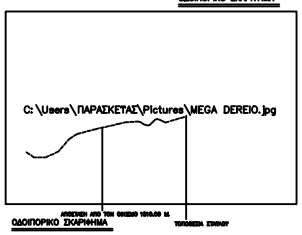

ΠΙΝΑΚΑΣ ΑΠΟΣΤΑΣΕΩΝ	
1	ΑΠΟ ΚΑΛΙΒΑ 1000,00 Μ.
2	ΑΠΟ ΠΟΡΕΙΑ 1000,00 Μ.
3	ΡΕΜΕΤΑ ΠΟΡΕΙΑΣ ΡΟΗΣ 500,00 Μ.
4	ΑΠΟ ΣΙΔΗΡΟΔΡΟΜΟ ΜΗΜΑ ΑΠΟΧΗ 3.700,00 Μ.
5	Η ΕΠΙΦΑΝΕΙΑ ΕΙΝΑΙ ΕΝΙΑ ΙΔΙΑΙΤΕΡΟΜΕΝΗ ΚΕ ΕΒΟ
6	ΒΡΙΣΚΕΤΑΙ ΜΕΣΑ ΣΤΟ ΟΙΚΟΜΟΠΟΙΟ ΣΣΕΜΑ ΝΑΤΟΥΡΑ 2000 ΚΩΔΙΚΟΣ ΕΒ 1110003

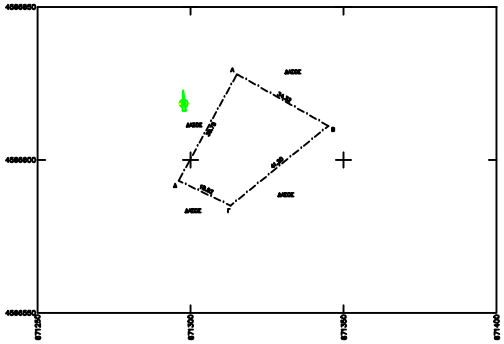

1.ΕΠΙΦΑΝΕΙΑΚΗ ΠΛΕΩΣΗ

ΠΙΝΑΚΑΣ ΣΥΝΤΕΤΑΓΜΕΝΩΝ ΚΕ ΕΠΙΦΑΝΕΙΑΣ ΕΚΤΑΣΗ			
ΣΗΜΕΙΑ	Χ	Υ	ΜΗΚΟΣ
Α	671315,15	4586598,45	24,36
Β	671340,45	4586601,13	24,36
Γ	671343,18	4586576,83	24,36
Δ	671318,11	4586574,15	24,36
Α	671315,15	4586598,45	24,36

Ε=1/2 Σ(Χι + Χι+1)(Υι – Υι+1)

Ε = 1032,38 μ2

2. ΟΡΟΙ ΔΙΟΗΣΗΣ
ΔΡΟΜΟΣ : 4000,00 Μ
ΠΛΑΤΟΣ : 20
ΚΟΠΗ : 0,5
ΚΛΙΣΗ : 1,25/1
ΚΑ 24-2-2004/Α 209 Δ/Ο-4-05

3. ΔΙΟΔΟΣ ΠΑΡΑΚΑΜΠΤΕΣ ΟΡΘΕΣ
Η ΚΑΜΠΥΛΗ ΤΟΥ ΔΡΟΜΟΥ ΕΙΝΑΙ ΠΑΡΑΚΑΜΠΤΗΡΙΟΣ ΚΥΚΛΟΣ ΑΚΤΙΝΟΣ 50 Μ ΚΑΙ ΤΟ ΜΗΚΟΣ ΤΟΥ ΕΙΝΑΙ ΙΣΟΔΥΝΑΜΟ ΜΕ ΤΗ ΜΕΓΑΛΥΤΕΡΗ ΕΥΘΕΙΑ ΠΟΥ ΕΙΝΑΙ ΕΝΤΟΣ ΤΟΥ ΚΥΚΛΟΥ.

Η ΔΙΟΙΚΗΣΗ

ΔΙΟΙΚΗΣΗ	ΔΑΣΑΡΧΕΙΟ ΔΙΣΤΜΟΤΕΧΟΥ
ΕΠΙΜΕΛΕΤΗΣΗΣ	ΚΑΣΑΙΚΑ ΣΑΣΙΕ
ΘΕΣΗ	ΠΑΡΑΧΩΡΗΣΗ ΔΑΣΙΚΗΣ ΕΚΤΑΣΗΣ ΓΙΑ ΚΤΗΝΟΤΡΟΦΙΚΗ ΜΟΝΑΔΑ
ΔΗΜΟΣ	ΟΙΚΙΣΜΟΣ ΜΕΓΑΛΟΥ ΔΕΡΕΙΟΥ(ΔΑΣΙΚΗ ΕΚΤΑΣΗ) ΔΗΜΟΥ ΣΟΥΦΛΙΟΥ (ΕΚΤΟΣ ΣΧΕΔΙΟΥ)
ΜΕΛΕΤΗΤΗΣ	
Θ Ε Μ Α	ΤΟΠΟΓΡΑΦΙΚΟ ΔΙΑΓΡΑΜΜΑ
ΑΡ. ΣΧΕΔΙΟΥ	Τ-1
ΚΛΙΜΑΚΑ	1:500
ΗΜΕΡΟΜ. ΜΕΛΕΤΗΣ	ΟΚΤΟΒΡΙΟΣ 2014
ΤΟΠΟΓΡΑΦΟΣ	ΣΧΕΔΙΑΣΤΗΣ