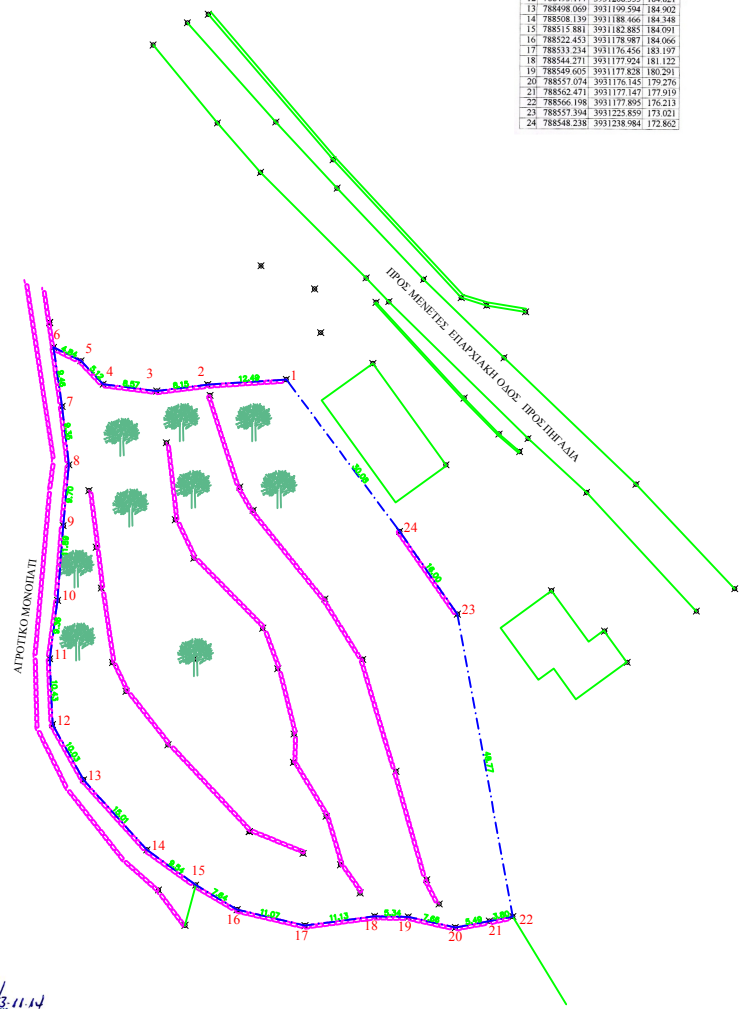




ΠΙΝΑΚΑΣ ΣΥΝΤΕΤΑΓΜΕΝΩΝ ΚΟΡΥΦΩΝ ΓΑΙΩΤΕΜΑΧΙΟΥ ΣΕ ΕΓΣΑ 87

	X(m)	Y(m)	Z(m)
1	788530.254	3931263.100	172.275
2	788517.795	3931262.275	175.217
3	788500.711	3931251.269	178.200
4	788501.207	3931262.356	179.433
5	788497.674	3931266.067	179.875
6	788493.327	3931268.203	181.275
7	788494.674	3931258.837	181.313
8	788495.764	3931249.555	181.491
9	788494.862	3931239.808	182.032
10	788493.956	3931228.048	183.107
11	788492.728	3931218.773	183.275
12	788490.177	3931208.355	184.821
13	788498.069	3931199.594	184.902
14	788508.139	3931188.466	184.548
15	788515.881	3931182.885	184.991
16	788522.453	3931178.987	184.066
17	788533.234	3931176.456	183.197
18	788544.271	3931177.924	181.122
19	788549.605	3931177.828	180.251
20	788557.094	3931176.145	179.276
21	788562.471	3931177.147	179.919
22	788566.198	3931177.895	176.213
23	788573.944	3931225.859	173.021
24	788548.238	3931238.984	172.862



Ο Γεωργιάνης  
 Μιχάλης Καλλιόπης  
 Δασολόγος

Πρ. Χαρ. ΑΝΗΚΕΙ ΣΤ. 23008/3.11.14  
 ΤΗΣ ΔΙΕΥΘΥΝΣΗΣ ΔΑΣΩΝ  
 ΔΩΔΕΚΑΝΗΣΟΥ

ΘΕΩΡΗΘΗΚΕ  
 ΡΩΜΟΣ 31.11.2014  
 Η Δ/ΝΤΡΙΑ ΔΑΣΩΝ


**ΥΠΟΜΗΝΗ**

**1) ΕΜΒΛΩΝ ΓΑΙΩΤΕΜΑΧΙΟΥ :**  
 Ε(1,2,.....23,24,1) = 4773,72 τ.μ

**2) ΟΡΟΙ ΔΟΜΗΣΗΣ**  
 [π.θ της 14-7-99-ΦΕΚ 580/27-7-1999]  
 <Κώδικας Βασικής Πολεοδομικής Νομοθεσίας > Μέρος II > Κεφάλαιο Η >  
 > Δόμηση κενών οικοπέδων σχεδίων.  
 - Αρθρον-182: Γενικοί όροι και περιορισμοί δόμησης.  
 Αρθ-17 ΠΔ/17-7/16-8-23, άρθρο μόνο παρ.6 ΠΔ-3/17-12-25, Αρθ-1 Ν-397/829, Αρθ-1 ΠΔ-24/31-5-88)  
 - Αρθρον-187: Κατανομή (Αρθ-6 ΠΔ-24/31-5-88)  
 Αρθ-17 ΠΔ/17-7/16-8-23, άρθρο μόνο παρ.6 ΠΔ-3/17-12-25, Αρθ-1 Ν-397/829, Αρθ-1 ΠΔ-24/31-5-88)

**3) ΔΗΛΩΣΗ Ν.Δ 651 / 77, Ν 1337 / 83**  
 Δηλώνεται υπεύθως ότι το γεωμετρικό του διαγράμματος υπό τη στοιχεία:  
 ΕΓΣΑ.....23,24,1) = 4773,72 τ.μ  
 ΕΙΝΑΙ ΑΡΙΘΜΗΤΑ ΟΙΚΟΔΟΜΗΤΕΟ ΚΑΤΑ ΚΑΝΟΝΑ σύμφωνα με τις ισχύουσες πολεοδομικές διατάξεις (ΜΕΤΑ ΑΠΟ ΕΓΚΡΙΣΗ ΤΗΣ ΥΠΗΡΕΣΙΑΣ ΔΑΣΩΝ ΔΩΔΕΚΑΝΗΣΟΥ).  
 Βρίσκεται εκτός ΣΧΕΔΙΟΥ στην περιοχή "ΧΟΧΛΑΚΑΡΗΣ" της Τ.Κ ΜΕΝΕΤΕΣ της ευρύτερης περιοχής του δήμου ΚΑΡΠΑΘΟΥ.  
 Σύμφωνα με το Ν1337/83 δεν οφείλονται ασφάλτες σε γή θ σε χρήση.  
 Το περιεχόμενο υπομνήματος βρίσκεται σε απόσταση >=300,0 μ. από τη θάλασσα.  
 ΤΟ ΤΟΠΟΓΡΑΦΙΚΟ ΔΙΑΓΡΑΜΜΑ ΣΥΝΤΑΧΘΗΚΕ ΜΕ ΥΠΟΔΕΞΗ ΤΩΝ ΟΡΓΑΝΩΝ ΑΠΟ ΤΟΝ ΙΔΙΟΚΤΗΤΗ ΤΗΣ ΕΚΤΑΣΗΣ.

Ο ΜΗΧΑΝΙΚΟΣ



**4) ΔΗΛΩΣΗ ΙΔΙΟΚΤΗΤΗΣ**  
 Η κάτω υπογραφή είναι ΕΛΛΗΝΙΚΗ ΚΑΛΩΣΙΟΓΗ Ιδιοκτήτης του γεωμετρικού που φαίνεται στο τοπογραφικό. Διαγράμμο αυτοί με στοιχεία Ε(1,2,.....23,24,1) = 4773,72 τ.μ δηλώνω ότι τα όρια του παρόντος ακινήτου που απεικάζει στον παλιό μηχανικό ΛΑΜΠΡΟ ΕΜΜΑΝΟΥΗΛ είναι ορθά.  
 Η ΔΗΛΩΣΗ

**ΣΥΜΒΟΛΙΣΜΟΙ ΤΟΠΟΓΡΑΦΙΚΟΥ ΔΙΑΓΡΑΜΜΑΤΟΣ**

Κορυφή ορίου οικοπέδου, Κτίσμα, Τεχαστό μπενό, Σηροαίθρα, Στόλος Δ.Ε.Η, Στόλος ΟΤΕ, Θράσος, Ευκαλύπτος, Πεύκο, Ελιά, Καρυδιά

\* Το γεωμετρικό μετρήθηκε με ζεύγος GPS TOPCON GR5  
 \* Το εμβλῶν του και οι πλευρές του υπολογίστηκαν αναλυτικά με χρήση ΗΥ  
 \* Συστήμασ ασφαλῶσ συντῆμεν ΕΓΣΑ 87  
 \* Τα ὅρια του υποδείχθησαν ἀπὸ τὸν ἰδιοκτήτη. Δηλώνοντας ὅτι εἶναι ἀληθῆ  
 \* Για τὴ σχεδίαση χρησιμοποιήθηκε ὁ Plotter EPSON STYLUS PRO 9730

**ΤΕΧΝΙΚΟ ΓΡΑΦΕΙΟ**  
 ΕΜΜΑΝΟΥΗΛ Γ. ΛΑΜΠΡΟΣ  
 ΠΟΛΙΤΙΚΟΣ ΜΗΧΑΝΙΚΟΣ  
 ΕΘΝΙΚΟΥ ΜΕΤΣΟΒΕΙΟΥ ΠΟΛΥΤΕΧΝΕΙΟΥ  
 ΤΗΛ: 22450-23638  
 ΚΙΝ: 6974190790  
 EMAIL: info@emlampros.com

ΕΡΓΟ  
**ΑΠΟΤΥΠΩΣΗ ΓΑΙΩΤΕΜΑΧΙΟΥ**

ΕΡΓΟΔΟΤΗΣ  
**ΣΑΚΕΛΛΑΚΗ ΚΑΛΛΙΟΠΗ**


ΘΕΣΗ  
**"ΧΟΧΛΑΚΑΡΗΣ"-ΜΕΝΕΤΕΣ-ΚΑΡΠΑΘΟΥ**

ΘΕΜΑ ΣΧΕΔΙΟΥ  
**ΤΟΠΟΓΡΑΦΙΚΟ ΔΙΑΓΡΑΜΜΑ ΣΕ ΕΓΣΑ 87**

ΑΡ. ΣΧΕΔΙΟΥ  
**T1**

ΚΛΙΜΑΚΑ: 1/500

ΗΜΕΡΟΜΗΝΙΑ: ΔΕΚΕΜΒΡΙΟΣ 2012

ΥΠΟΓΡΑΦΗ  


ΘΕΩΡΗΣΗ  
