ΑΠΟΣΠΑΣΜΑ ΧΑΡΤΗ Γ.Υ.Σ. 1:50000
ΚΩΔΙΚΟΣ ΦΥΛΛΟΥ: ΔΗΜΗΤΣΑΝΑ

ΘΕΣΙΣ ΓΗΠΕΔΟΥ

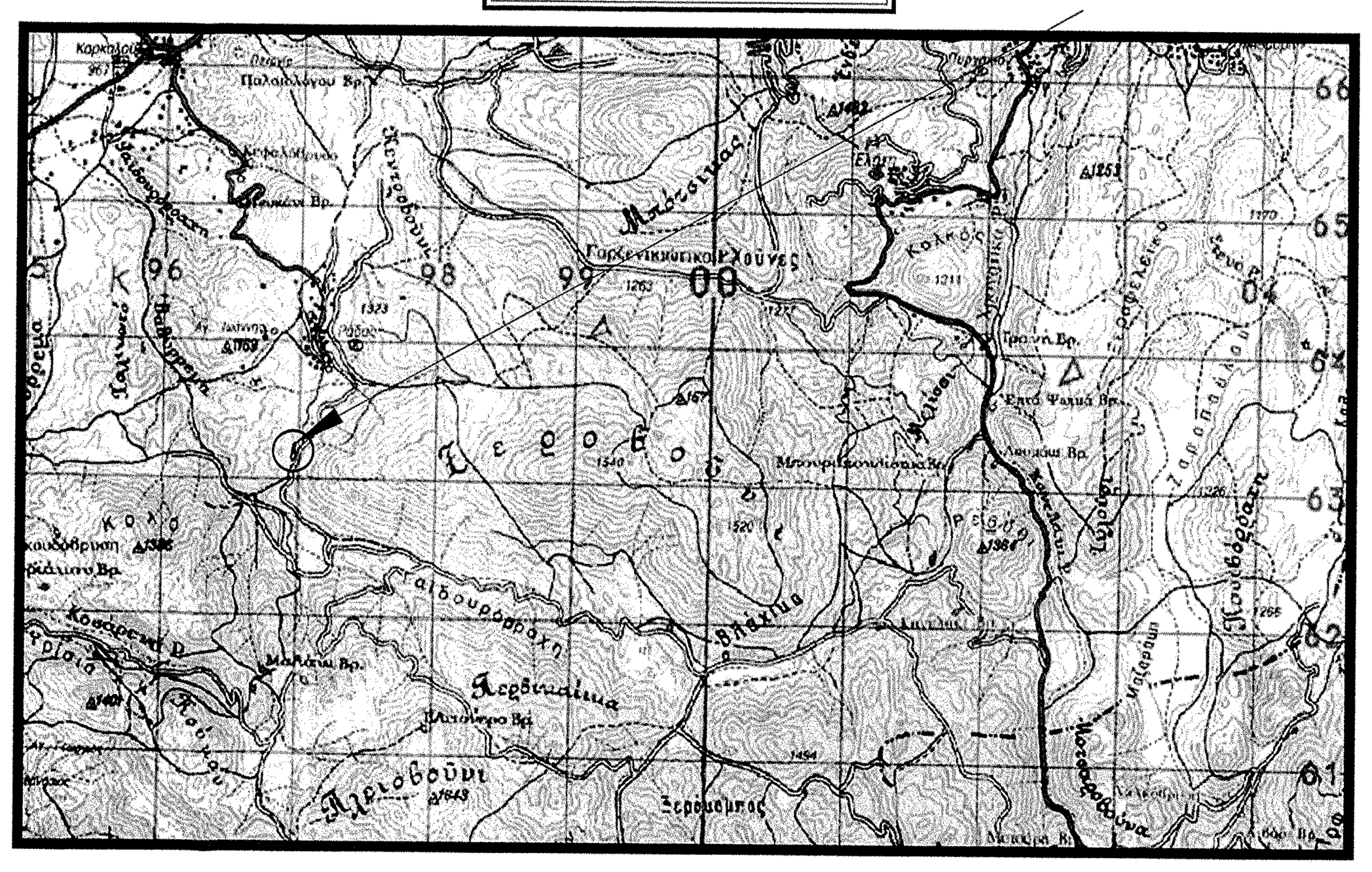

ΑΠΟΣΠΑΣΜΑ ΧΑΡΤΗ Γ.Υ.Σ. 1:5000
ΚΩΔΙΚΟΣ ΦΥΛΛΟΥ: 6288-8

ΘΕΣΙΣ ΓΗΠΕΔΟΥ

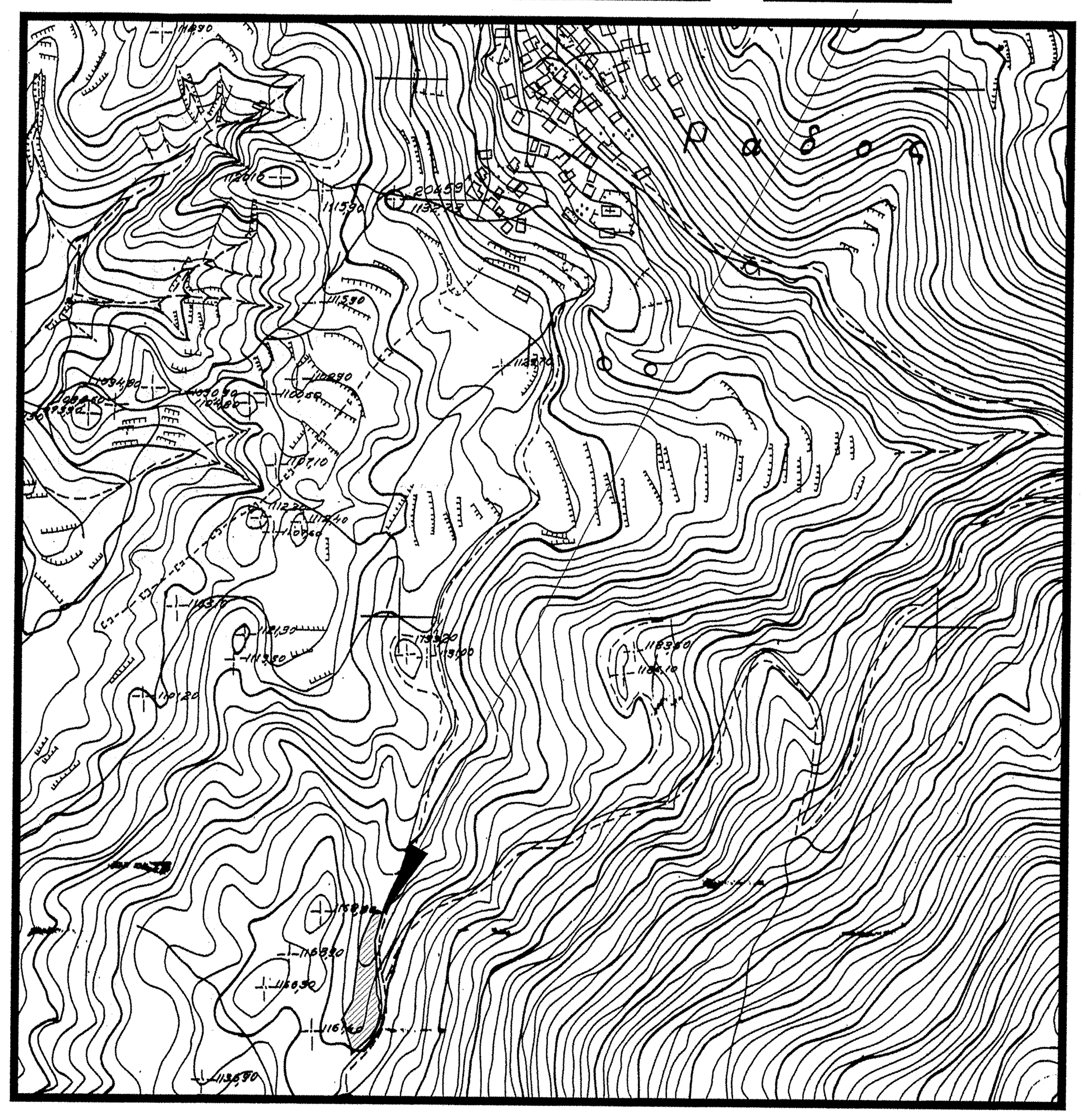

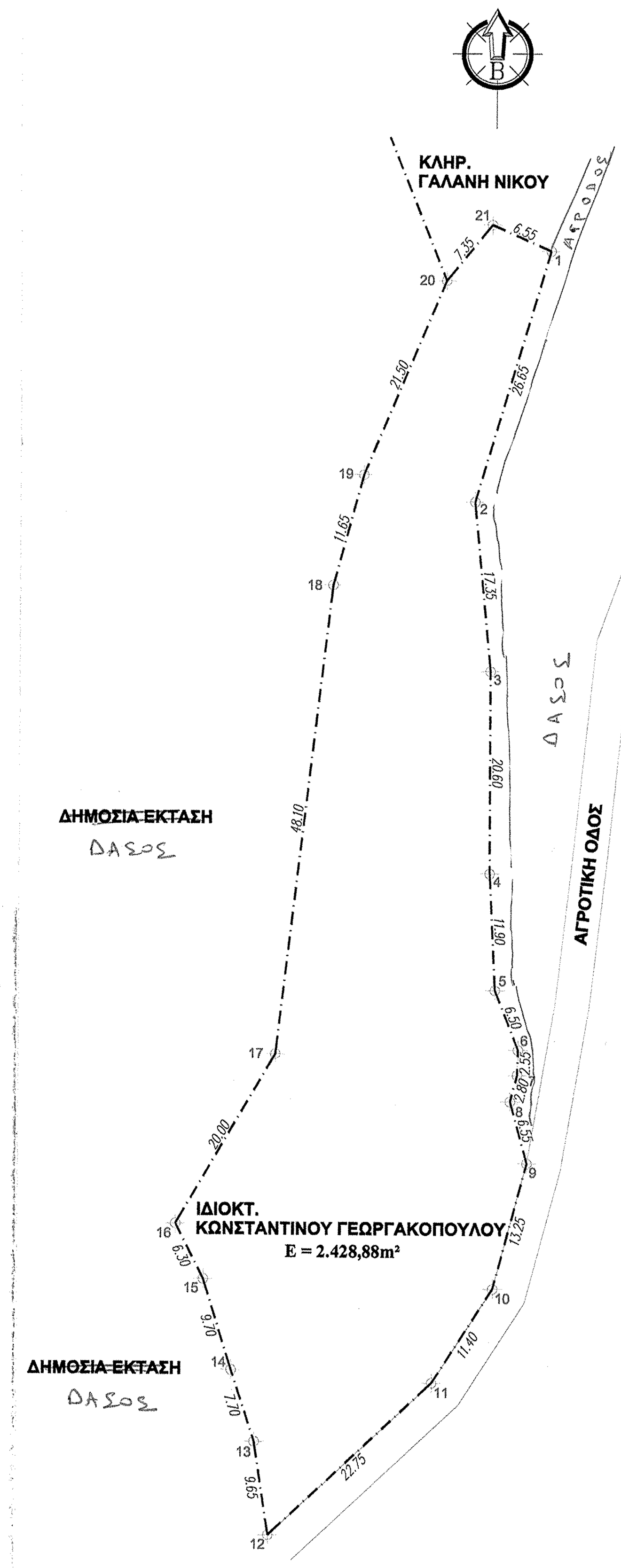

ΘΕΩΡΕΙΤΑΙ
και συνοδεύει το 3993/18.12.14 έγγραφό μας.
Βυτίνα 18-12-2014
Η Δασάρχης Βυτίνας
Μαρία Λουίζα Μακαροπούλου
Δασολόγος

ΕΜΒΑΔΟΜΕΤΡΗΣΗ ΓΗΠΕΔΟΥ

Με τη βοήθεια των ορθογωνικών συντεταγμένων των κορυφών του (σε προβολή ΕΓΣΑ 87')

ΣΗΜΕΙΟ	X	Y	ΜΗΚΟΣ
1	331989.59	4163879.68	
			26.65
2	331982.03	4163854.12	
			17.35
3	331983.72	4163836.88	
			20.60
4	331983.79	4163816.28	
			11.90
5	331984.41	4163804.39	
			6.50
6	331986.81	4163798.34	
			2.55
7	331986.73	4163795.77	
			2.80
8	331986.03	4163793.08	
			6.55
9	331987.77	4163786.77	
			13.25
10	331984.39	4163773.95	
			11.40
11	331978.25	4163764.34	
			22.75
12	331961.67	4163748.78	
			9.65
13	331960.20	4163758.29	
			7.70
14	331957.82	4163765.61	
			9.70
15	331954.92	4163774.87	
			6.30
16	331952.05	4163780.50	
			20.00
17	331962.08	4163797.83	
			48.10
18	331967.63	4163845.59	
			11.65
19	331970.68	4163856.83	
			21.50
20	331978.99	4163876.64	
			7.35
21	331983.61	4163882.33	
			6.55
1	331989.59	4163879.68	

$E=1/2\ \Sigma(X_i + X_{i+1})(\Psi_i - \Psi_{i+1})$

Ε = 2.428,88 m²

ΥΠΟΜΝΗΜΑ

1. Εμβαδόν Γηπέδου :

Εμβαδόν γηπέδου υπο τα στοιχεία : 1,2,3,...,20,21,1 = 2.428,88m²

2. Όροι Δόμησης :
(Βάσει του Π.Δ. της 24/31.05.1985 ΦΕΚ 270Δ΄, όπως τροποποιήθηκε με το Ν.3212/03)

Ελάχ. εμβαδόν	= 4000,00 m²	
Ελάχ. πρόσωπο	= 25,00 m	(δεν απαιτείται για τα προϋφιστάμενα της 31.12.03)
Κάλυψη	= 10 %	
Σ.Δ.	= 0,20	(για κατοικία max 200 m²)
Δmin	= 15,00 m	
Μέγιστο ύψος	= 7,50 m + 1,20 για στέγη	

3. Δήλωση Υλοποίησης :

Ο κάτωθι υπογράφων Κωνσταντίνος Γεωργακόπουλος, ιδιοκτήτης του γηπέδου που φαίνεται στο τοπογραφικο διάγραμμα υπο τα στοιχεία (1,2,3,...,20,21,1) δηλώνει υπεύθυνα, ότι τα όρια που υποδείχθησαν είναι σωστά.

Ο Δηλών

4. Υπεύθυνη Δήλωση Ν. 651/77 & 1337/83 :

Ο κάτωθι υπογράφων Παρασκευάς Κοσμόπουλος, πολ.- μηχ., δηλώνει υπεύθυνα ότι το γήπεδο που φαίνεται στο τοπογραφικό διάγραμμα υπο τα στοιχεία (1,2,3,...,20,21,1) εμβαδού 2.428,88 m², ιδιοκτησίας Κωνσταντίνου Γεωργακόπουλου, κείμενο στη θέση "Στενό", εκτός σχεδίου - εκτός ορίων οικισμού "Ράδου", του Τ.Δ. Ράδου, της Δ.Ε. Δημητσάνης, του Δήμου Γορτυνίας, της Π.Ε. Αρκαδίας είναι μη άρτιο και μη οικοδομήσιμο και δεν αποκόπτεται σήμερον απο έτερο της αυτής ιδιοκτησίας. Δεν ευρίσκεται σε περιοχή ένταξης σε σχέδιο με τον Ν. 1337/83 και δεν οφείλει εισφορά σε γή ή χρήμα ενώ δεν ευρίσκεται και σε περιοχή ένταξης στο Εθνικο Κτηματολόγιο.

Τρίπολη Νοέμβριος 2012
Ο μηχανικός

ΚΟΣΜΟΠΟΥΛΟΣ Κ. ΠΑΡΑΣΚΕΥΑΣ
ΜΗΧΑΝΙΚΟΣ ΔΟΜΙΚΩΝ ΕΡΓΩΝ Τ.Ε.
ΑΡ. ΜΗΤΡΩΟΥ ΕΤΕΜ 45737

4 engineering elements
ΚΟΝΤΟΓΙΑΝΝΗΣ - ΚΟΣΜΟΠΟΥΛΟΣ - ΚΟΥΤΣΑΝΔΡΙΑΣ Ο.Ε.
28ης Οκτωβρίου 3 - ΤΡΙΠΟΛΗ - Τηλ. : 2710 221437 - Fax. : 2710 221438
Url. : www.4elem.gr - Email : info@4elem.gr

ΕΡΓΟΔΟΤΗΣ :	**ΚΩΝΣΤΑΝΤΙΝΟΣ ΓΕΩΡΓΑΚΟΠΟΥΛΟΣ**
ΕΡΓΟ :	**ΑΠΟΤΥΠΩΣΗ ΓΗΠΕΔΟΥ**
ΘΕΣΗ :	**ΘΕΣΗ "ΣΤΕΝΟ" ΕΚΤΟΣ ΣΧΕΔΙΟΥ - ΕΚΤΟΣ ΟΡΙΩΝ ΟΙΚΙΣΜΟΥ "ΡΑΔΟΥ" Τ.Δ. ΡΑΔΟΥ Δ.Ε. ΔΗΜΗΤΣΑΝΗΣ Δ. ΓΟΡΤΥΝΙΑΣ Π.Ε ΑΡΚΑΔΙΑΣ**
ΜΕΛΕΤΗΤΗΣ :	**ΚΟΣΜΟΠΟΥΛΟΣ ΠΑΡΑΣΚΕΥΑΣ**
ΘΕΜΑ ΣΧΕΔΙΟΥ : **ΤΟΠΟΓΡΑΦΙΚΟ ΔΙΑΓΡΑΜΜΑ**	ΑΡΙΘ.ΣΧΕΔΙΟΥ **Τ-1**
ΚΛΙΜΑΚΑ :	**1 / 500**
ΧΡΟΝΟΣ ΜΕΛΕΤΗΣ :	**ΝΟΕΜΒΡΙΟΣ 2012**

ΣΦΡΑΓΙΔΑ & ΥΠΟΓΡΑΦΗ ΜΕΛΕΤΗΤΟΥ :

4 ENGINEERING ELEMENTS
ΚΟΝΤΟΓΙΑΝΝΗΣ-ΚΟΣΜΟΠΟΥΛΟΣ-ΚΟΥΤΣΑΝΔΡΙΑΣ Ο.Ε
ΤΕΧΝΙΚΗ ΕΤΑΙΡΕΙΑ ΑΜ.ΤΕΕ 15412
28ης ΟΚΤΩΒΡΙΟΥ 3 ΤΡΙΠΟΛΗ 22100
ΑΦΜ. 800325515 ΔΟΥ ΤΡΙΠΟΛΗΣ
ΤΗΛ. 2710221437 FAX. 2710221438

ΚΟΣΜΟΠΟΥΛΟΣ Κ. ΠΑΡΑΣΚΕΥΑΣ
ΜΗΧΑΝΙΚΟΣ ΔΟΜΙΚΩΝ ΕΡΓΩΝ Τ.Ε.
ΑΡ. ΜΗΤΡΩΟΥ ΕΤΕΜ 45737