ΑΠΟΣΠΑΣΜΑ ΧΑΡΤΗ Γ.Υ.Σ ΚΛΙΜΑΚΑ
1 : 50.000

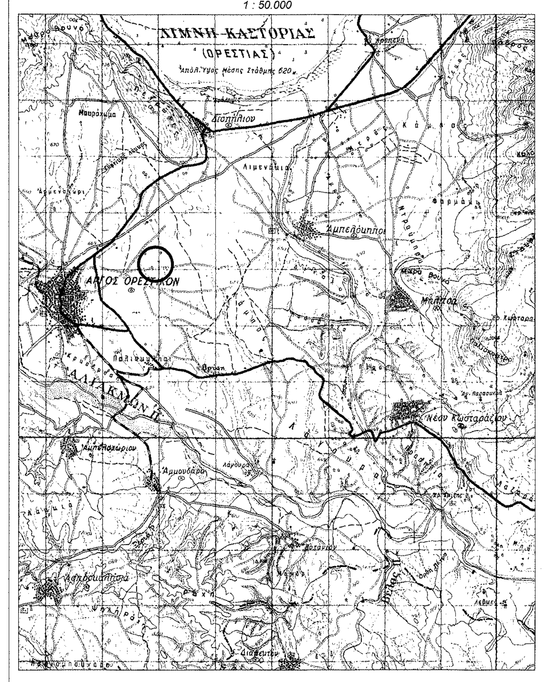

ΦΩΤΟΓΡΑΦΙΑ ΑΠΟ ΘΕΣΗ ΛΗΨΗΣ 1



ΑΠΟΣΠΑΣΗ Google Earth
χωρίς κείμενο



ΑΠΟΣΠΑΣΜΑ ΧΑΡΤΗ
ΑΓΡΟΚΤΗΜΑΤΟΣ ΑΡΓΟΥΣ
ΟΡΕΣΤΙΚΟΥ ΑΝΑΜΟΡΦΩΣΗ 1966

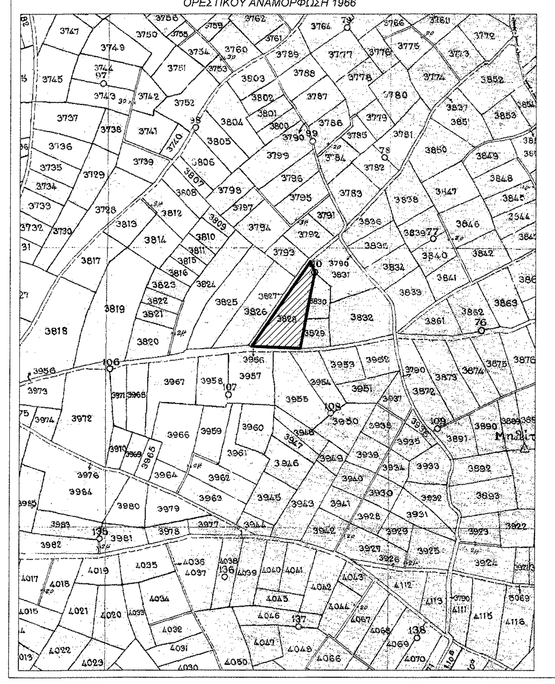

ΑΠΟΣΠΑΣΜΑ ΧΑΡΤΗ Γ.Υ.Σ ΚΛΙΜΑΚΑ 1 : 5000

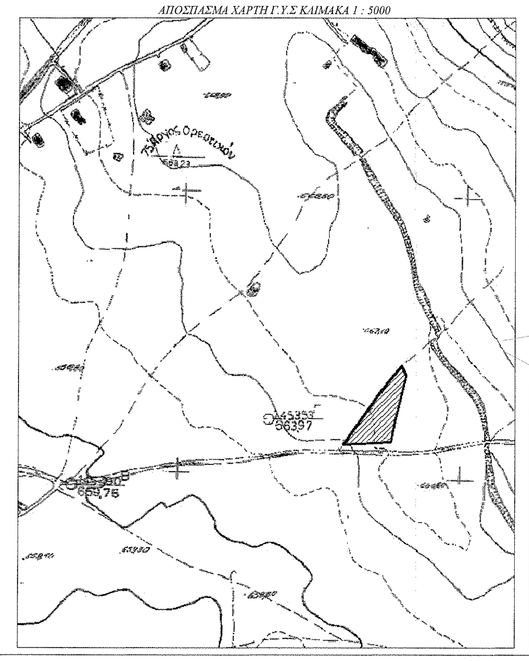

ΓΕΩΔ. ΣΥΣΤΗΜΑ ΑΝΑΦΟΡΑΣ
ΕΓΣΑ '87

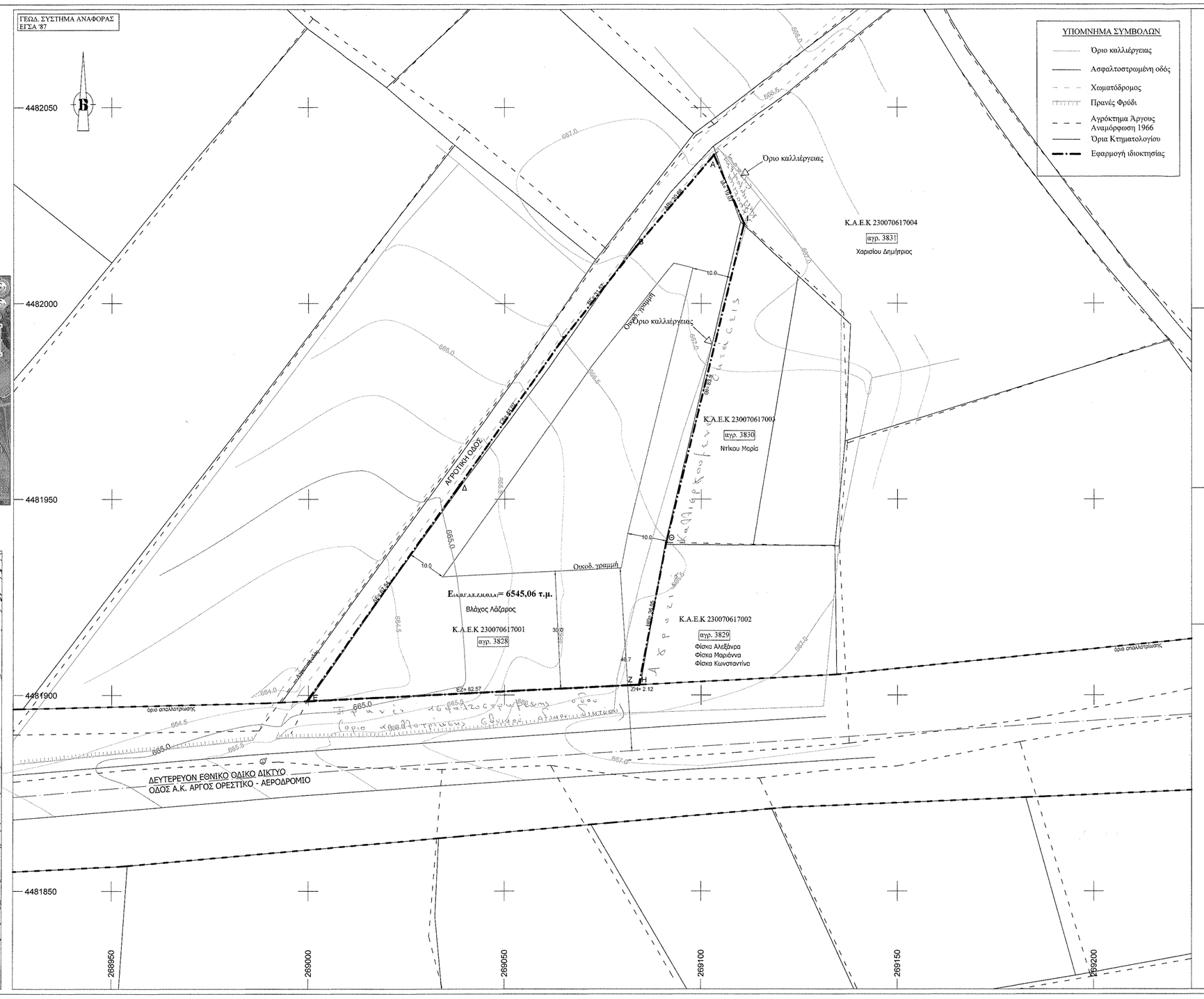

ΥΠΟΜΝΗΜΑ ΣΥΜΒΟΛΩΝ

- Όριο καλλιέργειας
- Ασφαλτοστρωμένη οδός
- Χαμαιτάδρυμος
- Πρανές φυλλ.
- Αρχ/κτημα Άργους
- Αναμόρφωση 1966
- Όρια Κτηματολογίου
- Εφαρμογή ιδιοκτησίας

ΔΗΛΩΣΗ ΜΗΧΑΝΙΚΟΥ (Ν.651/77)

Για το γεωτεμάχιο με στοιχεία (Α,Β,Γ,Δ,Ε,Ζ,Η,Θ,Ι,Α), με εμβαδό 6545,06 τμ., διαστάσεις που απεικονίζονται στο παρόν τοπογραφικό διάγραμμα και βρίσκεται εντός του Αγροκτήματος Άργους Ορεστικού του Δήμου Άργους Ορεστικού:

α) είναι άρτιο και δομήσιμο κατά κανόνα σύμφωνα με τις ισχύουσες πολεοδομικές διατάξεις
β) βρίσκεται εκτός Σχεδίου, εκτός Ζ.Ο.Ε.
γ) δεν εμπίπτει στις διατάξεις του ν. 1337/83 περί ορίσεως σε γη ή σε χρήμα
δ) εντός του αγροτεμαχίου δε διέρχονται ενεργές γραμμές μεταφοράς υψηλής τάσης της ΔΕΗ, αγωγός φυσικού αερίου,
ε) εντός αυτού ή σε απόσταση μικρότερη των 20μ. δεν διέρχεται ρέμα.
Τα όρια του οικοπέδου υποδείχθηκαν από τον ιδιοκτήτη.

Άργος Ορεστικό, 13-11-2014
-Ο-
Συντάξας και Δηλών

ΑΝΑΣΤΑΣΙΟΣ ΜΙΧΑΗΛ ΤΟΥ ΠΕΤΡΟΥ
ΑΓΡΟΜΕΤΡΗΣ ΤΟΠΟΓΡΑΦΟΣ ΔΙΠΛ. Α.Β.Β.
ΣΥΓΓΡΑΜΜΑΤΟΛΟΓΟΣ UNIVERSITY OF LEEDS
ΜΕΛΟΣ Τ.Ε.Ε. ΑΡΙΘΜΟΣ ΜΗΤΡ. 100545
Δ/ΝΣΗ ΚΑΤΟΙΚΙΑΣ ΤΗΛ. 2521 0 41075
ΑΦΜ: 052913655 - ΔΟΥ: ΑΡΓΟΥΣ ΟΡΕΣΤΙΚΟΥ

ΔΗΛΩΣΗ ΙΔΙΟΚΤΗΤΗ

Ο κάτωθι υπογεγραμμένος _____ δηλώνω ότι:

α) τα όρια του γεωτεμαχίου με στοιχεία (Α,Β,Γ,Δ,Ε,Ζ,Η,Θ,Ι,Α), με εμβαδό 6545,06 τμ., διαστάσεις που απεικονίζονται στο παρόν τοπογραφικό διάγραμμα και βρίσκεται εντός του Αγροκτήματος Άργους Ορεστικού του Δήμου Άργους Ορεστικού υποδείχθηκαν από εμένα, και

β) ευθύνομαι για την ακρίβεια των δηλούμενων ορίων του γεωτεμαχίου και για την ύπαρξη και την αίτια του δικαιώματός μου να ζητήσω την έκδοση άδειας δόμησης.

Ο Δηλών

ΠΙΝΑΚΑΣ ΣΥΝΤ/ΝΩΝ ΚΟΡΥΦΩΝ ΑΓΡΟΤΕΜΑΧΙΟΥ
ΣΤΟ ΕΓΣΑ '87

α/α	X	Y
Α	269103.3	4482037.92
Β	269083.47	4482014.5
Γ	269063.91	4481989.72
Δ	269038.6	4481953.65
Ε	268999.62	4481898.48
Ζ	269082.09	4481902.52
Η	269084.21	4481902.63
Θ	269091.07	4481938.94
Ι	269110.95	4482020.45

ΕΜΒΑΔΟΝ ΓΕΩΤΕΜΑΧΙΟΥ: Ε = 6545,06 τμ

ΠΑΡΑΤΗΡΗΣΕΙΣ:

1. *Το διάγραμμα είναι εντεταλμένο στο κρατικό σύστημα συντεταγμένων ΕΓΣΑ '87*
2. *Οι διαστάσεις και το εμβαδόν υπολογίστηκαν γραφικά*
3. *Η εξάρτηση από το ΕΓΣΑ '87 πραγματοποιήθηκε με σύστημα GPS και κάνοντας χρήση του Τριγωνομετρικού Σημείου της ΕΓΝΑΤΙΑΣ ΟΔΟΥ "ΣΚΟΠΕΥΤΗΡΙΟ" (T14) με συντεταγμένες (x,y,H) = (267472.458, 4484727.232, 685.191)*
4. *Ισοδιάσταση ισοϋψών: 0,5μ*

ΟΡΟΙ ΔΟΜΗΣΗΣ

ΕΚΤΟΣ ΟΡΙΩΝ ΟΙΚΙΣΜΟΥ (Π.Δ.24.05.1985 - ΦΕΚ 270Δ/31.05.1985 & Ν.3212 - ΦΕΚ 308Α/31.12.2003)

Αρτιότητα κατά κανόνα: (για πρόσωπο σε κοινόχρηστο δρόμο)
Εμβαδόν = 4000τμ - Πρόσωπο 25μ
(για πρόσωπο σε Διαθεσ. Εθνικές, Επαρχιακές, Δημοτικές και Κοινοτικές οδούς ως και σε εγκαταλελειμμένα τμήματα τους και σε αδιαρόριμους γραμμές)
Εμβαδόν = 4000τμ - Πρόσωπο 45μ - βάθος = 50μ

Αρτιότητα κατά παρέκκλιση: (χωρίς πρόσωπο σε δρόμο)
Εμβαδόν = 4000τμ (προ 31.12.2003)
(για πρόσωπο σε Διαθεσ. Εθνικές, Επαρχιακές, Δημοτικές και Κοινοτικές οδούς ως και σε εγκαταλελειμμένα τμήματα τους και σε αδιαρόριμους γραμμές)
Εμβαδόν = 2000τμ - Πρόσωπο 25μ - βάθος = 40μ (προ 17.10.1978)
Εμβαδόν = 1200τμ - Πρόσωπο 20μ - βάθος = 35μ (προ 12.09.1964)
Εμβαδόν = 750τμ - Πρόσωπο 10μ - βάθος = 15μ (προ 12.11.1982)

ΟΡΟΙ ΔΟΜΗΣΗΣ ΓΙΑ ΒΙΟΤΕΧΝΙΚΑ-ΒΙΟΤΕΧΝΙΚΑ ΚΤΙΡΙΑ
ΕΚΤΟΣ ΟΡΙΩΝ ΟΙΚΙΣΜΟΥ (Π.Δ.24.05.1985 - ΦΕΚ 270Δ/31.05.1985 & Ν.3212 - ΦΕΚ 308Α/31.12.2003)

Συντελεστής Δόμησης:	σ.δ. = 0.9
Ελάχ. αποστ. από όρια:	10 μ
Συντ. κατ' όγκον εκμετάλ. :	3,3
Ύψος κτίσματος:	11,0μ (δύο όροφοι)
Κάλυψη:	30%

ΣΤΟΙΧΕΙΣΑ ΕΡΓΟΔΟΤΗ:
ΒΛΑΧΟΣ ΛΑΖΑΡΟΣ

ΤΥΠΟΣ ΕΡΓΟΥ: ΣΥΝΕΡΓΕΙΟ ΑΥΤΟΚΙΝΗΤΩΝ

ΘΕΣΗ ΕΡΓΟΥ: ΔΗΜΟΣ ΑΡΓΟΥΣ ΟΡΕΣΤΙΚΟΥ
ΑΓΡΟΚΤΗΜΑ ΑΡΓΟΥΣ ΟΡΕΣΤΙΚΟΥ Α.Τ. 3828

ΘΕΜΑ ΣΧΕΔΙΟΥ:
ΤΟΠΟΓΡΑΦΙΚΟ ΔΙΑΓΡΑΜΜΑ ΟΙΚΟΠΕΔΟΥ

ΑΡΙΘΜ. ΣΧΕΔ.: Τ. 1

ΚΛΙΜΑΚΑ:
1 : 500

ΧΡΟΝΟΣ ΜΕΛΕΤΗΣ:
ΝΟΕΜΒΡΙΟΣ 2014

ΜΕΛΕΤΗΤΗΣ:
ΑΝΑΣΤΑΣΙΟΣ ΜΙΧΑΗΛ
ΑΓΡ. ΤΟΠΟΓΡΑΦΟΣ ΜΗΧΑΝΙΚΟΣ
ΣΥΓΓΡΑΜΜΑΤΟΛΟΓΟΣ Msc.

ΣΦΡΑΓΙΔΑ ΜΕΛΕΤΗΤΗ

ΑΝΑΣΤΑΣΙΟΣ ΜΙΧΑΗΛ ΤΟΥ ΠΕΤΡΟΥ
ΑΓΡΟΜΕΤΡΗΣ ΤΟΠΟΓΡΑΦΟΣ ΔΙΠΛ. Α.Β.Β.
ΣΥΓΓΡΑΜΜΑΤΟΛΟΓΟΣ UNIVERSITY OF LEEDS
ΜΕΛΟΣ Τ.Ε.Ε. ΑΡΙΘΜΟΣ ΜΗΤΡ. 100545
Δ/ΝΣΗ ΚΑΤΟΙΚΙΑΣ ΤΗΛ. 2521 0 41075
ΑΦΜ: 052913655 - ΔΟΥ: ΑΡΓΟΥΣ ΟΡΕΣΤΙΚΟΥ

ΘΕΩΡΗΣΗ ΥΠΗΡΕΣΙΑΣ

Το τοπογραφικό συνοδεύει την ..... απόφαση μας
με ημερομηνία 2014
Ο Αθανάσιος Δ/νσης Δασών

Λάμπρος Λιάμης
Δασολόγος