Απόσπασμα από Ορθοφωτογράφη Κλίμακας 1:5000 (ΕΚΧΑ Α.Ε.)



Απόσπασμα Διανομής Τσαριτσάνης 1929

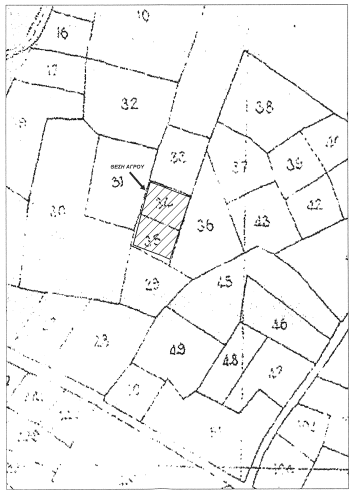

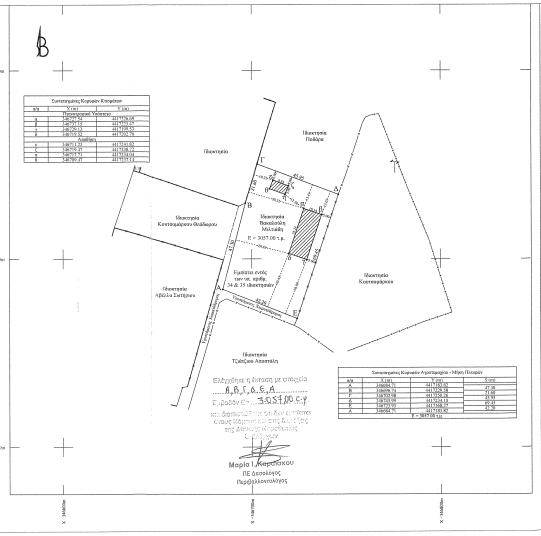

Συντεταγμένες Κορυφών Κτισμάτων		
Α/Α	Y (m)	X (m)
Κτίσμα Ιδιοκτησίας Γεωργίου		
1	4417379.08	384179.08
2	4417368.21	384189.53
3	4417355.12	384177.55
4	4417366.00	384166.10
Αποθήκη		
1	4417332.40	384133.40
2	4417321.52	384144.85
3	4417334.61	384156.83
4	4417345.49	384145.38

Συντεταγμένες Κορυφών Αγροτεμαχίου - Μέρη Πλευρών			
Α/Α	Y (m)	X (m)	S (m)
A	4417380.71	384192.93	
B	4417379.79	384209.78	17.08
Γ	4417352.08	384208.26	27.72
Δ	4417353.00	384191.41	16.87
E	4417379.71	384192.87	26.72
A	4417380.71	384192.93	1.00
		Σ = 88.39	

ΟΡΟΙ ΔΟΜΗΣΗΣ

Ορια αγροτεμαχίου Α,Β,Γ,Δ,Ε,Α

Π.Δ. 24/31 - 5 - 1985 (Φ.Ε.Κ. 270Δ)
Ν. 3212/2003 (Φ.Ε.Κ. Α' 308/31 - 12 - 2003)
Γ.Ο.Κ. 1985, Ν.Ο.Κ 2012

Ελαχ. όρια	Πρ	Βαθ	Εμβ	4000 τ.μ.
Παρέκκλιση	...			
Σύστημα	Αποστάσεις από τα όρια 15 μ.			
Όροφοι 2	Ύψος 7.5 μ.	Ποσοστό Κάλυψης	10 %	
		Συντελ. Δόμησης	0.2	

ΔΗΛΩΣΗ ΜΗΧΑΝΙΚΟΥ

Δηλώνεται υπεύθυνα βάσει του Ν.85/77, ότι :

Το αγροτεμάχιο με στοιχεία Α-Β-Γ-Δ-Ε-Α έχει Εμβαδό Ε = 3057.00 τ.μ., ευπίπτει εντός των υπ. αριθμ. 34 και 35 ιδιοκτησιών και βρίσκεται εκτός σχεδίου της Δ.Κ. Τσαριτσάνης του Δήμου Ελασσόνας. Το αγροτεμάχιο είναι μη άρτιο και δεν αφείλει εκφραζό σε γη και χρήμα βάσει των διατάξων του Ν.1337/1983. Η περιοχή δεν έχει ενταχθεί στο Ν. 2338/95 για το Εθνικό Κτηματολόγιο. Απέχει περισσότερο από 800 μ. από τη θάλασσα. Πάνω από το αγροτεμάχιο δεν διέρχεται γραμμή υψηλής τάσης. Η αποτύπωση πραγματοποιήθηκε με χρήση γεωδαιτικών δεκτών GPS στο προβολικό σύστημα TM87.

Ο ΜΗΧΑΝΙΚΟΣ

ΘΕΟΔΩΡΟΣ Ε. ΜΠΑΡΑΣ
ΑΓΡΟΝΟΜΟΣ ΤΟΠΟΓΡΑΦΟΣ ΜΗΧΑΝΙΚΟΣ Α.Π.Θ.
ΜΕΛΟΣ Τ.Ε.Ε. ΑΡΙΘΜΟΣ ΜΗΤΡΟΥ : 125206
Σ'ΚΑΛΛΙΘΕΑΣ - ΛΑΡΙΣΑΣ - ΕΛΑΣΣΟΝΑ
ΤΗΛ/FAX 2510 - Α.Φ.Μ. 119022008
ΔΟΥ: Α' ΛΑΡΙΣΑΣ (ΕΛΑΣΣΟΝΑΣ)

ΔΗΛΩΣΗ ΙΔΙΟΚΤΗΤΗ

Ο κάτωθι υπογεγραμμένος Βακαλούλης Μιλτιάδης, ιδιοκτήτης του αγροτεμαχίου που φαίνεται στο τοπογραφικό διάγραμμα με αναλυτικά στοιχεία, δηλώνω ότι τα όρια που υπέδειξε στον μηχανικό για αποτύπωση είναι ορθά και σωστά.

Ο ΔΗΛΩΩΝ

Στοιχεία Γεωδαιτικού Συστήματος Αναφοράς ΕΓΣΑ '87

Ελληνικό Γεωδαιτικό Σύστημα Αναφοράς 1987 (Ε.Γ.Σ.Α. '87)
Ελλειψοειδές Αναφοράς: GRS 80 (α = 6 378 137, 1/f = 298.257222101)
Προβολή: Ανάστροφη Μερκατορική - Προβολικό Σύστημα TM87

Κεντρικός Μεσημβρινός: λ₀ = 24° 00' 00" με K₀ = 0.999600
Ψευδής Κεντρικού Μεσημβρινού: + 500 000.00 m
Γεωγραφικό Πλάτος Αναφοράς: 0° 00' 00"

Μέτρα Γραμμικής Παραμόρφωσης Περιοχής: K = 0.999889

ΕΡΓΟΔΟΤΗΣ

ΓΡΑΒΑΝΗ ΕΛΕΝΗ

ΕΡΓΟ

ΝΕΟ ΥΠΟΣΤΕΓΟ (ΠΤΗΝΟΤΡΟΦΙΚΗ ΕΓΚΑΤΑΣΤΑΣΗ)
ΜΕ ΑΠΟΘΗΚΗ ΖΩΟΤΡΟΦΩΝ ΚΑΙ ΠΡΟΪΟΝΤΩΝ
(ΠΡΟΧΕΙΡΗ ΚΑΤΑΣΚΕΥΗ 300.00 τ.μ.)
ΑΔΕΙΑ ΛΕΙΤΟΥΡΓΙΑΣ

ΘΕΣΗ

ΔΗΜΟΣ ΕΛΑΣΣΟΝΑΣ - Δ.Κ. ΤΣΑΡΙΤΣΑΝΗΣ
ΕΚΤΟΣ ΣΧΕΔΙΟΥ
ΘΕΣΗ " ΑΓ. ΜΑΡΙΝΑ "

ΜΕΛΕΤΗΤΗΣ

ΜΠΑΡΑΣ ΘΕΟΔΩΡΟΣ

ΑΓΡΟΝΟΜΟΣ ΤΟΠΟΓΡΑΦΟΣ ΜΗΧΑΝΙΚΟΣ Α.Π.Θ.

ΘΕΜΑ ΣΧΕΔΙΟΥ

ΤΟΠΟΓΡΑΦΙΚΟ ΔΙΑΓΡΑΜΜΑ

ΑΡΙΘΜΟΣ ΣΧΕΔΙΟΥ

Τ - 1

ΚΛΙΜΑΚΑ: 1:1000

ΧΡΟΝΟΣ ΜΕΛΕΤΗΣ: ΜΑΪΟΣ 2014

Ο ΣΥΝΤΑΞΑΣ

ΘΕΟΔΩΡΟΣ Ε. ΜΠΑΡΑΣ
ΑΓΡΟΝΟΜΟΣ ΤΟΠΟΓΡΑΦΟΣ ΜΗΧΑΝΙΚΟΣ Α.Π.Θ.
ΜΕΛΟΣ Τ.Ε.Ε. ΑΡΙΘΜΟΣ ΜΗΤΡΟΥ: 125206
Σ'ΚΑΛΛΙΘΕΑΣ - ΛΑΡΙΣΑΣ - ΕΛΑΣΣΟΝΑ
ΤΗΛ/FAX 2510 - Α.Φ.Μ. 119022008
ΔΟΥ: Α ΛΑΡΙΣΑΣ (ΕΛΑΣΣΟΝΑΣ)

ΘΕΩΡΗΣΗ
Θεωρήθηκε
Και φυλάχτηκε τα μια κοφ.
Δασαρχείο Ελασσόνας
Ελασσόνα 20-12-14
Δασάρχης