ΣΥΝΤΕΤΑΓΜΕΝΕΣ ΚΟΡΥΦΩΝ ΓΗΠΕΔΩΝ ΣΕ Ε.Γ.Σ.Α '87

ΣΗΜΕΙΟ	X	Y	ΣΗΜΕΙΟ	X	Y
1	306921.45	4193303.65	50	306925.09	4193232.18
2	306922.82	4193230.86	40	306919.68	4193217.85
3	306926.22	4193299.05	41	306913.54	4193213.66
4	306938.06	4193288.92	42	306914.90	4193210.94
5	306978.88	4193284.13	43	306912.70	4193202.62
6	307003.26	4193278.38	44	306914.64	4193232.62
7	307001.52	4193266.84	45	306917.06	4193243.09
8	307033.60	4193256.49	46	306919.39	4193253.66
9	307042.26	4193248.41	47	306923.54	4193263.37
10	307044.28	4193244.59	48	306924.45	4193243.37
11	307060.02	4193248.37	49	306925.45	4193243.52
12	307060.59	4193246.72	50	306903.91	4193241.85
13	307058.13	4193246.68	51	306900.87	4193232.48
14	307058.62	4193249.60	52	307087.67	4193270.05
15	307060.67	4193275.79	53	307055.30	4193285.16
16	307039.13	4193286.43	54	307053.80	4193282.55
17	307017.09	4193314.21	55	307050.90	4193257.78
18	307001.20	4193302.55	56	307044.00	4193255.86
19	306984.67	4193324.05	57	307043.04	4193248.11
20	306953.56	4193324.43	58	307060.01	4193275.08
21	306978.53	4193322.79			
22	306972.60	4193318.69			
23	306966.71	4193316.91			
24	306956.94	4193313.30			
25	306948.45	4193310.92			
26	306969.73	4193311.16			
27	306916.49	4193308.44			
28	306920.71	4193309.47			
29	306948.63	4193317.88			
30	306948.26	4193318.10			
31	306946.27	4193292.91			
32	306945.80	4193424.36			
33	306946.43	4193224.63			
34	306945.14	4193308.95			
35	306941.97	4193227.56			
36	306941.41	4193328.78			
37	306940.48	4193230.49			
38	306933.85	4193232.78			

Απόσπασμα Google Earth
Κτ. Φωτεινός Τηλέμαχος



Απόσπασμα χάρτη Γ.Υ.Σ. Νο 62654
Κλ. 1/5000



Απόσπασμα σκαπτού "Λαμπτηρα"



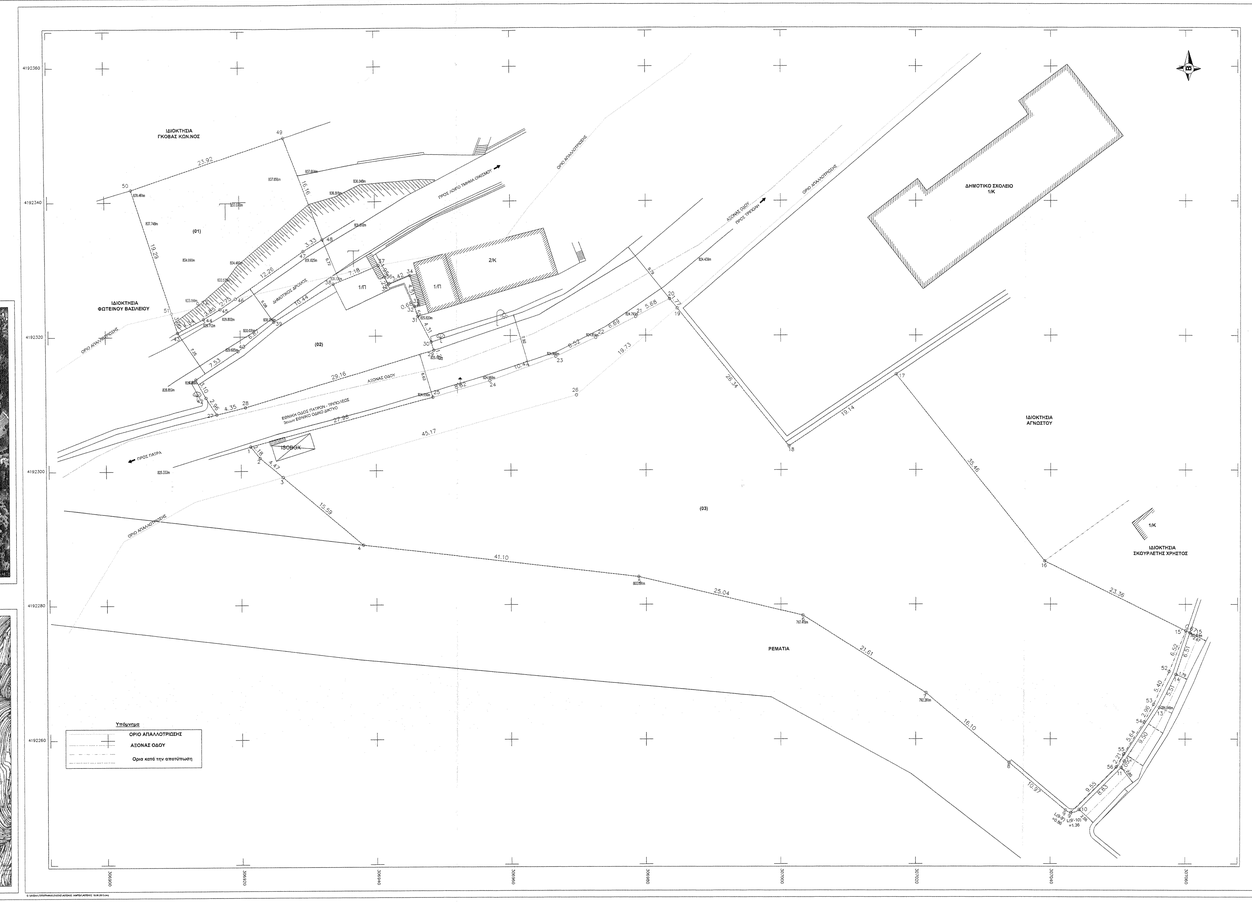

ΟΡΟΙ ΔΟΜΗΣΗΣ - ΑΡΤΙΟΤΗΤΑΣ

Έχοντας υπόψη :

Ι. Το Π.Δ. 24.4.1985 (Φ.Ε.Κ. 181/Δ/5.6.85) , Π.Δ. 14-2-87 (Φ.Ε.Κ. 133Δ / 23-2-87) , (Φ.Ε.Κ. 181Δ/20-4-87) και
τροποίηση του από 24-4-85 Π.Δ. (Φ.Ε.Κ. 414Δ")

ΙΙ. Την με αριθ. πρωτοκ. 2701 Φ.Ε.Κ. 570 Δ /04-08-1988
Αποφ. Νομάρχη Ηλείας,

ΙΙΙ. Την με αρ. πρωτ. 4524 Φ.Ε.Κ. 270Δ/ 19-3-1993 , αποφ. επαναπροσδιορισμού ορίων οικισμών .

ΟΙΚΙΣΜΟΣ ΛΑΜΠΤΕΙΑΣ - Δήμος Αρχαίας Ολυμπίας
εξ οριστέας οικοπέδου : Κατά Κανόνα : 1500 τμ .

Παρέκκλιση Όπου εμβόλιο είχε στις 03-05-1985 ήμερα δημοσίευσης του από 24-04-1985 Π.Δ.

Η παρούσα διάτυξη εφαρμοζόταν σε γήπεδα που έχουν δημιουργηθεί μέχρι 4-11-2011.
(τρι. Ενάρξης ισχύος Π.Δ. 04-11-2011 Φ.Ε.Κ. 289)

Μετά την 4-11-2011 ισχύει :

ΚΑΝΟΝΑΣ :
Ελάχιστο : 1500,00 τμ
Πρόσοψη : 15,00 μ για γήπεδα < 500,00 τμ
15,00 μ για γήπεδα > 500,00 τμ
Κάλυψη : 60%
Ορόφοι : 2
Ύψος : 7,50 μ
Σ.Δ :
για γήπεδα < 200,00 τμ Σ.Δ. 1,0 ίσους 200,00 τμ) & κάλυψη 70%
για γήπεδα >= 500,00 τμ max 240,00 + 40,00χ για πιστο ξεχις δόμησης
για γήπεδα >= 750,00 τμ max 400,00 τμ

ΠΑΡΕΚΚΛΙΣΕΙΣ :

για οσ γήπεδα δημιουργήθηκαν από 03/05/1985 έως 04/11/2011:
Ελάχιστο : 1000,00 τμ
Πρόσοψη : 12,00 μ

για γήπεδα που δημιουργήθηκαν πριν την 03/05/1985:
Ελάχιστο : όσο να εν είχαν

- Με την επιφύλαξη των διατάξεων που προβλέπουν υποχρεωτική διάσπαση του όγκου των κτιρίων, σε οικοδομήσιμο γήπεδο, με εμβαδόν τουλάχιστον 1.800 τ.μ. και πρόσοψη σε κύριμως ψφιπλάνιο κατά τις ισχύουσες διατάξεις κοινόχρηστο χώρο, εφόσον δεν προχωρήσει/ούν η επιχειρήσει/ουν κατά τις ανακές διατάξεις νόμιμη κατάτμησή του, η συνολική δόμηση του ανιόθεν γήπεδου δύναται να κτιστεί με το εβδομαδιαίο της επιτρεπτικής δόμησης για την ανέγερση κατοικίας στο άρτια και οικοδομήσιμο γήπεδο, που θα προκύπτουν από την κατάτμηση του ανιόθεν γήπεδου, σύμφωνα με την κατά την στιγμή κύριμουσα αρκούσα του οικείου μειωμένη κατά 10 %.

Σχόλια:
1. Τη. αριθμ. 648/29-05-1977 αποφ. Νομ. (Φ.Ε.Κ. 327Δ/1977)
2. Τη. αριθμ. Δ8334/17/9/24-12-1978 Κ.Υ.Α. αποφ. Νομ. (Φ.Ε.Κ. 2Δ/1977)
Παρατηρήσεις
1. Υπαρξίου του οικοτόπου δεν διάχρυσου ορισμός υψηλής πίεσης Δ.Ε.Η. 66, 150, 400 ΚΥΟΣ/ΤΣ
2. Επί του συνόλου οικοτόπου δεν διάχρυσου τοπόμενη ή μίμητα.
3. Η ανωτάτω επιτρεπτή ταχύτητα βρίσκεται σε απόσταση μεγαλύτερη των 800.00μ. από τη θάλασσα.
4. Η ανωτάτω ιδιοκτησία βρίσκεται εκτός Γ.Π.Ζ. εκτός Σ.Χ.Ο.Ο.Α.Π.
5. Η απαιτούμενη έγκα στις 01/06/2013 με τη μέθοδο της τοχομετρίας, με χρήση ομοθεσιακού σταθμού τύπου Topcon GPT 3002N και εξάρτυση από ΕΘΔικό Τριγ/κό Δίκτυο σε Ε.Γ.Σ.Α. '87 με Γεωδαιτικά ΩΡΙΑ τύπου Topcon GR-3 (15,2,5)δοκιμα
6. Οι ιδιοκτησίες (Ο2) και (Ο3) εμφανίζονται στους κτηματολογικούς πίνακες των ανωτάτω πληθυσμιακών συγκεντρώσεων ως ιδιοκτησίες του Δημοσίου.
7. Η εφαρμογή των ορίων απαλλοτρίωσης καθώς και των άξονα της οδού έγινε γραφική συμβατικώς υπόψη τα σχεδιαγράμματα των ανωτάτω τηρηφερόμενων σχεδίων .

Δήλωση Μηχ/γού

Ο κάτωθι υπογεγραμμένος Πολιτικός Μηχανικός Τ.Ε. Γεώργιος Λ. Παχής
δήλωνω ότι :

Α. Το ακίνητο (Ο1) με στοιχεία 43,44,45,46,47,48,49,50,51,43 να εμβαδόν Ε(Ο1)ολ.=427.77τ.μ.
βρίσκεται εντός των ορίων του οικισμού "Λαμπτηρα" της Δ.Ε. Λαμπτειας του Δήμου Αρχαίας Ολυμπίας
Στοιχεία ακινήτου:
Αρχική ιδιοκτησία με στοιχεία 43,44,45,46,47,48,49,50,51,43 και εμβαδόν Ε(Ο1)αρ.=427.77τ.μ.
Απαλλοτριωμένη τμήμα με στοιχεία 43,44,45,46,47,48,49,50,51,43 και εμβαδόν Ε(Ο1)απ.=0τ.μ.
Τελική ιδιοκτησία με στοιχεία 46,47,48,49,50,51,46 με εμβαδόν Ε(Ο1)τελ.=411.81τ.μ.Δρόμειο εντός των ορίων του οικισμού "Λαμπτηρα" της Δ.Ε. Λαμπτειας του Δήμου Αρχαίας Ολυμπίας.

Β. Το ακίνητο (Ο2) με στοιχεία 27,28,29,30,31,32,33,34,35,36,37,38,39,40,41,42,27 και εμβαδόν Β(Ο2)αρ.= 378.10τ.μ.
βρίσκεται εκτός των ορίων του οικισμού "Λαμπτηρα" της Δ.Ε. Λαμπτειας του Δήμου Αρχαίας Ολυμπίας
Στοιχεία ακινήτου:
Αρχική ιδιοκτησία με στοιχεία 27,28,29,30,31,32,33,34,35,36,37,38,39,40,41,42,27 και εμβαδόν Β(Ο2)αρ.= 378.10τ.μ.
Απαλλοτριωμένο τμήμα με στοιχεία 27,28,29,30,31,32,33,34,35,36,37,38,39,40,41,42,27 και εμβαδόν Β(Ο2)απαλ.= 378.10τ.μ.

Γ. Το ακίνητο (Ο3) με στοιχεία 1,2,3,4,5,6,7,8,9,9',10,11,12,13,14,15,15',16,17,18,19,20,21,22,23,24,25,1 και εμβαδόν Β(Ο3)ολ.=3998.10τ.μ. βρίσκεται εντός των ορίων του οικισμού "Λαμπτηρα" της Δ.Ε. Λαμπτειας του Δήμου Αρχαίας Ολυμπίας
Στοιχεία ακινήτου:
Αρχική ιδιοκτησία με στοιχεία 1,2,3,4,5,6,7,8,9,9',10,11,12,13,14,15,15',16,17,18,19,20,21,22,23,24,25,1 και εμβαδόν Β(Ο3)αρ.=3998.10τ.μ.
Προς παραχώρηση τμήμα με στοιχεία 9',10,11,12,13,14,15,15',16,17,18,19,20,21,22,23,24,25,9' και εμβαδόν Β(Ο3)παρ.=24.61τ.μ.
Τελική ιδιοκτησία με στοιχεία 3,4,5,6,7,8,8,9',56,55,54,53,52,15',16,17,18,19,20,21,22,23,24,25,1 με εμβαδόν Β(Ο3)τελ.=3973.49τ.μ. Δρόμειο εντός των ορίων του οικισμού "Λαμπτηρα" της Δ.Ε. Λαμπτειας του Δήμου Αρχαίας Ολυμπίας

1. Δεν έχει έλεγχος από την Δασική και αρχαιολογική υπηρεσία.
2. Δεν έχουν διαγραφεί των τίτλων ιδιοκτησίας των επί όλων ακινήτων.
3. Οι ανωτέρω ιδιοκτησίες δεν υπόκεινται στις διατάξεις των Νόμων 998/79 και 1337/83 περί αναδασμών και αναγκαστικών απαλλοτριώσεων.
4. Η ανάγκη της αποδέσμευσης των εμβαδών που απαιτούνται για σπουδαιότητα στο παρόν τοπογραφικό διάγραμμα αυτών στον ιδιοκτήτη σύμφωνα με την παρ. 5 του άρθρου 2 του Ν. 2213/2003 (ΦΕΚ. 306Α/31-12-2003)

ΟΙ/Η ΦΕΡΟΜΕΝΟΣ/ΝΟΙ ΙΔΙΟΚΤΗΤΕΣ/ΕΣ

Λαμπτεία, 18/06/2013
Ο ΔΗΛΩΝ ΜΗΧΑΝΙΚΟΣ

ΠΑΧΗΣ ΓΕΩΡΓΙΟΣ Α.Μ. 32091 ΤΕΧΝΙΚΟΣ ΕΠΙΜΕΛΗΤΗΣ ΤΕ.Ε.Δ.Ε. ΔΙΠΛ. ΠΟΛΙΤ. ΜΗΧΑΝΙΚΟΣ ΠΑΤΡΩΝ ΚΛΑΔΟΥΣ 182, ΠΑΤΡΑ ΤΗΛ: 2610323858 FAX: 2610323858 ΑΦΜ: 094277315 ΔΟΥ: ΠΑΤΡΩΝ

ΜΕΛΕΤΗΤΙΚΟ ΤΕΧΝΙΚΟ ΓΡΑΦΕΙΟ ΣΥΜΒΟΥΛΟΙ ΜΗΧΑΝΙΚΟΙ

ΓΕΩΡΓΙΟΣ Λ. ΠΑΧΗΣ
ΠΟΛΙΤΙΚΟΣ ΜΗΧΑΝΙΚΟΣ Τ.Ε. - Ε.Δ.Ε.

ΤΟΠΟΓΡΑΦΙΚΕΣ ΕΦΑΡΜΟΓΕΣ
ΠΑΤΡΩΝ ΚΛΑΔΟΥΣ 182, ΠΑΤΡΑ
ΤΗΛ: 2610323858
email:info@pachis.gr

www.pachis.gr

ΕΡΓΟΔΟΤΗΣ:	ΦΩΤΕΙΝΟΣ ΤΗΛΕΜΑΧΟΣ
ΕΡΓΟ:	ΑΠΟΤΥΠΩΣΗ ΓΗΠΕΔΩΝ
ΜΕΛΕΤΗΤΗΣ:	ΓΕΩΡΓΙΟΣ Λ. ΠΑΧΗΣ - ΠΟΛΙΤΙΚΟΣ ΜΗΧΑΝΙΚΟΣ Τ.Ε. - Ε.Δ.Ε.
ΘΕΣΗ:	ΛΑΜΠΕΙΑ Δ.Ε. ΛΑΜΠΕΙΑΣ ΔΗΜΟΣ ΑΡΧΑΙΑΣ ΟΛΥΜΠΙΑΣ

ΘΕΜΑ	ΧΡΟΝΟΣ	ΑΡ. ΣΧΕΔΙΟΥ	ΚΛΙΜΑΚΑ
ΤΟΠΟΓΡΑΦΙΚΟ ΔΙΑΓΡΑΜΜΑ	06/2013	Τ1	1:200

ΑΡ. ΜΕΛΕΤΗΣ	ΕΚΔ. ΣΧΕΔΙΟΥ	ΣΧΕΔΙΑΣΘΗΚΕ ΑΠΟ	

Σχεδιάζει/Υπογραφή	Επιμέτρησε
ΠΑΧΗΣ ΓΕΩΡΓΙΟΣ Α.Μ. 32091 ΤΕΧΝΙΚΟΣ ΕΠΙΜΕΛΗΤΗΣ ΤΕ.Ε.Δ.Ε. ΔΙΠΛ. ΠΟΛΙΤ. ΜΗΧΑΝΙΚΟΣ ΠΑΤΡΩΝ ΚΛΑΔΟΥΣ 182, ΠΑΤΡΑ ΤΗΛ: 2610323858 FAX: 2610323858 ΑΦΜ: 094277315 ΔΟΥ: ΠΑΤΡΩΝ	Π Α Σ Η ΤΕΧΝΙΚΟΣ ΕΠΙΜΕΛΗΤΗΣ ΤΕ.Ε.Δ.Ε. ΔΙΠΛ. ΠΟΛΙΤ. ΜΗΧΑΝΙΚΟΣ ΠΑΤΡΩΝ ΚΛΑΔΟΥΣ 182, ΠΑΤΡΑ ΤΗΛ: 2610323858 FAX: 2610323858 ΑΦΜ: 094277315 ΔΟΥ: ΠΑΤΡΩΝ 18/06/2013 Παναγιώτης Λάππας Δρ. Διοικήσεως