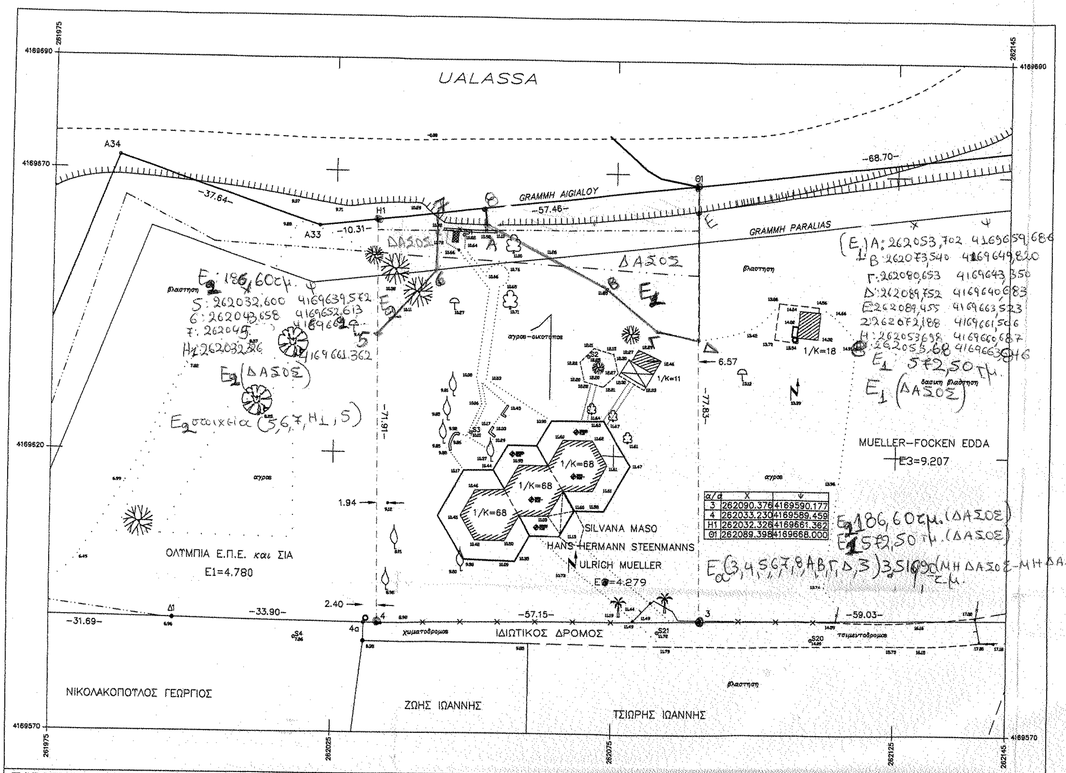

ΠΑΡΑΤΗΡΗΣΕΙΣ:

1.- Εγινε τοπογραφική αποτυπωση της υπαρχουσας καταστασης.
2.- Τα ορια της ιδιοκτησιας προσδιορισθησαν με βαση την υπαρχουσα διαμορφωμενη καταταση, τα υπαρχοντα τοπογραφικα διαγραμματα που εχαμε στη διαθεση μας, και με υποδειξη της κ. SILVANA MASO.
3.- Εγινε εφαρμογη του τοπογραφικου-κτηματογραφικου διαγραμματος κατατμησης του αρχικου αγροτεμαχιου.
4.- Εγινε εφαρμογη των ορων του οικισμου Κατακολου.
5.- Εγινε εφαρμογη της Αρχαιολογικης ζωνης (Β1).
6.- Εγινε εφαρμογη των Γραμμων Αιγιαλου και Παραλιας με γραφικη μεθοδο προσδιορισμου των συντεταγμενων.
7.- Οι συντεταγμενες και τα υψομετρα αναφερονται στο Εθνικο Τριγωνομετρικο Δικτυο (προβολη ΕΓΣΑ 87 - ελλειψοειδες GRS 80). Η τριγωνομετρικη εξαρτηση εγινε με βαση τα τριγωνομετρικα σημεια G319047 και G319037 της Γεωγραφικης Υπηρεσιας Στρατου.
8.- Οι μικρες διαφορες σε μηκη πλευρων και εμβαδα αφειλονται στη διορθωση της γεωμετριας των σχηματων των ιδιοκτησιων, και προκυπτουν απο την ψηφιακη σχεδιαση και τους αναλυτικους υπολογισμους.

9.- ΕΜΒΑΔΑ:
8.1.- ΕΚΤΟΣ ΟΙΚΙΣΜΟΥ - ΕΝΤΟΣ ΑΓΡΟΤΙΚΗΣ ΠΕΡΙΟΧΗΣ:
9.1.1.- **Ε2**(3-4-Η1-Θ1-3) = **4.279 τ.μ.**

Σημειωση 1: Η ανωτερω ιδιοκτησια ειναι ημιορεινη μη αρδευομενη και μη καλλιεργησιμη.

10.- ΣΥΝΤΕΤΑΓΜΕΝΕΣ ΟΡΙΩΝ ΙΔΙΟΚΤΗΣΙΑΣ:

Α/Α	Χ	Ψ	Α/Α	Χ	Ψ
,3,262090.376,4169590.177,–			,Η1,262032.326,4169661.362,–		
,4,262033.230,4169589.459,–			,Θ1,262089.398,4169668.000,–		

11.- ΚΑΤΑΤΜΗΣΗ ΙΔΙΟΚΤΗΣΙΑΣ:
11.1.- Εχει γινει κατατμηση της αρχικης ιδιοκτησιας κατα το παρελθον.

12.- ΣΥΝΕΝΩΣΗ ΙΔΙΟΚΤΗΣΙΩΝ:
12.1.- Δεν εγινε συνενωση ιδιοκτησιων.

13.- ΣΥΣΤΑΣΗ ΟΡΙΖΟΝΤΙΟΥ ΙΔΙΟΚΤΗΣΙΑΣ ΕΠΙ ΤΗΣ ΙΔΙΟΚΤΗΣΙΑΣ:
13.1.- Εχει γινει η υπ. αριθ. 12947/03-07-1977 συσταση οριζοντιου ιδιοκτησιας της συμβολαιογραφου Μαριας Αντωνοπουλου με συνιδιοκτητες τους ULRICH MUELLER και HANS HERMANN STEENMANNS.

14.- ΣΥΣΤΑΣΗ ΚΑΘΕΤΟΥ ΙΔΙΟΚΤΗΣΙΑΣ ΕΠΙ ΤΗΣ ΙΔΙΟΚΤΗΣΙΑΣ:
14.1.- Δεν εγινε συσταση καθετου ιδιοκτησιας.

15.- ΔΟΜΗΣΗ:
15.1.- Ε(1/Κ)(αποθηκη-βοηθητικος χωρος) = 11 τ.μ.
15.2.- Ε(1/Κ)(κατοικια) =68 τ.μ.
15.3.- Ε(1/Κ)(κατοικια) =68 τ.μ.
15.4.- Ε(1/Κ)(κατοικια) = 68 τ.μ.

16.- ΟΡΟΙ ΔΟΜΗΣΕΩΣ: (εκτος σχεδιου πολεως- εκτος Ζ.Ο.Ε. ()), Π.Δ. 24/31-05-1985 (ΦΕΚ 270 Δ). (ΖΩΝΗ Β1, ΥΠΠΟ/ΑΡΧ/Β1/Φ31/14610/449/20-3-1996)
Ε = 4.000 τ.μ.
Π = 45 μ. (25) (Εθνικη-Επαρχιακη-Δημοτικη Οδος και Σιδηροδρομικη Γραμμη)

Β = 50 μ.
Κ = 0.10 (150 τ.μ.)
Δ = 0.20 (150 τ.μ.)
Ο = 1
Υ = 5.10 μ.

17.- ΚΑΘΟΡΙΣΜΟΣ ΡΥΜΟΤΟΜΙΚΩΝ - ΟΙΚΟΔΟΜΙΚΩΝ ΓΡΑΜΜΩΝ:
17.1.- Δεν υπαρχει ρυμοτομικο σχεδιο.

18.- ΤΙΤΛΟΙ ΙΔΙΟΚΤΗΣΙΑΣ:
Αριθ. Συμβολαιου: 30976/10-08-2012 και 16366/29-12-1990
Συμβολαιογραφος: Αθανασια Μπραμου-Δημητρακοπουλου και Χρηστος Λαμπροπουλος

19.- ΔΗΛΩΣΗ Ν.651/1977.
19.1.- Η ανωτερω ιδιοκτησια Ε=4.279 τ.μ., ευρισκεται εντος αγροτικης περιοχης Κατακολου, και εντος Αρχαιολογικης ζωνης (Β1), εκτος Αναδασμου και εκτος Ζ.Ο.Ε. (), επισης ειναι αρτια και οικοδομησιμη, συμφωνα με τις ισχυουσες πολεοδομικες διαταξεις, εφοσον τηρηθει δε, με την γραμμη Αιγιαλου (μεγιστου χειμερινου κυματος).
19.2.- Η ανωτερω ιδιοκτησια δεν εμπιπτει στις διαταξεις του Ν.1337/1983 και δεν υποκειται σε εισφορα γης και χρηματος.
19.3.- Η ανωτερω ιδιοκτησια δεν εμπιπτει σε περιοχη λειτουργιας Εθνικου Κτηματολογιου.
19.4.- Δεν διερχονται εντος της ιδιοκτησιας εναερια γραμμη υψηλης τασης Δ.Ε.Η., αγωγος φυσικου αερίου, ρεμα, ουτε οδος ιφισταμενη προ του 1923.
19.5.- Δεν υφιστανται διατηρητεα κτισματα εντος των ομορων ιδιοκτησιων.
19.6.- Υπαρχουν δεντρα κατα μηκος του προσωπου και εντος της ιδιοκτησιας.

Ο ΔΗΛΩΝ

20.- ΔΗΛΩΣΗ ΙΔΙΟΚΤΗΤΗ.
20.1.- Η κατωθι υπογραφομενη Silvana Maso, δηλωνω υπευθυνως, οτι υπεδειξα ορθως και επακριβως τα ορια της ιδιοκτησιας, της οποιας ειμαι συνιδιοκτητρια, Ε2(3-4-Η1-Θ1-3) = 4.279 τ.μ., για την συνταξη του παροντος τοπογραφικου διαγραμματος.

Η ΔΗΛΟΥΣΑ

21.ΦΩΤΟΓΡΑΦΙΕΣ ΙΔΙΟΚΤΗΣΙΑΣ.
21.1.-

21.2.-

21.3.-

22.- ΑΕΡΟΦΩΤΟΓΡΑΦΙΑ ΠΕΡΙΟΧΗΣ - ΟΔΟΙΠΟΡΙΚΟ ΣΚΑΡΙΦΗΜΑ.

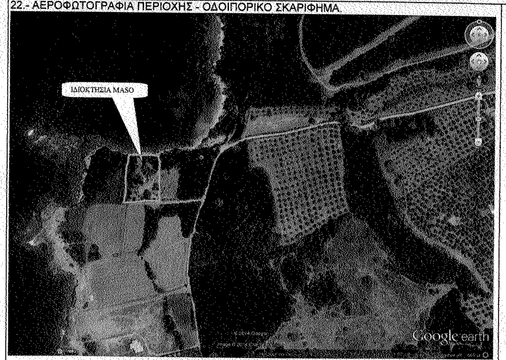

23.- ΥΠΟΜΝΗΜΑ ΓΡΑΜΜΩΝ ΚΑΙ ΣΥΜΒΟΛΩΝ.



24.- ΑΠΟΣΠΑΣΜΑ ΧΑΡΤΗ ΤΗΣ ΠΕΡΙΟΧΗΣ ΚΛΙΜΑΚΑΣ 1/5000

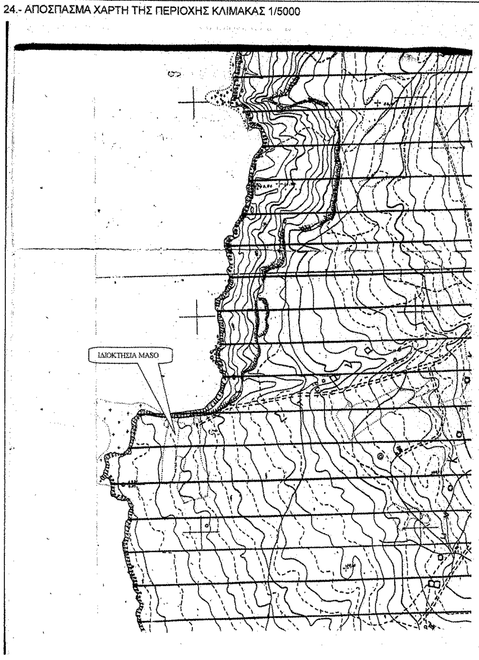

ΛΟΥΚΙΣΑΣ ΚΩΝΣΤΑΝΤΙΝΟΣ
ΤΟΠΟΓΡΑΦΟΣ ΜΗΧΑΝΙΚΟΣ
Ε.Μ.ΠΟΛΥΤΕΧΝΕΙΟΥ

ΓΡΑΦΕΙΟ:
ΣΤΕΦΑΝΟΠΟΥΛΟΥ 7
ΠΥΡΓΟΣ ΗΛΕΙΑΣ
Τηλ.
2621031680
6944564104

ΕΡΓΟΔΟΤΗΣ:
SILVANA MASO

ΕΡΓΟ:
ΤΟΠΟΓΡΑΦΗΣΗ ΠΕΡΙΟΧΗΣ - ΚΤΗΜΑΤΟΓΡΑΦΗΣΗ ΙΔΙΟΚΤΗΣΙΑΣ - ΕΦΑΡΜΟΓΗ ΟΡΙΩΝ ΟΙΚΙΣΜΟΥ - ΕΦΑΡΜΟΓΗ ΤΙΤΛΩΝ ΙΔΙΟΚΤΗΣΙΑΣ - ΕΦΑΡΜΟΓΗ ΟΡΙΩΝ Ζ.Ο.Ε. - ΕΦΑΡΜΟΓΗ ΟΡΙΩΝ ΑΡΧΑΙΟΛΟΓΙΚΗΣ ΖΩΝΗΣ - ΕΦΑΡΜΟΓΗ ΓΡΑΜΜΩΝ ΑΙΓΙΑΛΟΥ ΚΑΙ ΠΑΡΑΛΙΑΣ - ΤΡΙΓΩΝΟΜΕΤΡΙΚΗ ΕΞΑΡΤΗΣΗ ΜΕΤΡΗΣΕΩΝ

ΘΕΣΗ:
- «ΣΤΕΡΝΑ ΒΟΥΝΟΥ» ΕΝΤΟΣ ΑΓΡΟΤΙΚΗΣ ΠΕΡΙΟΧΗΣ ΤΟΠΙΚΗΣ ΚΟΙΝΟΤΗΤΟΣ **ΚΑΤΑΚΟΛΟΥ** ΔΗΜΟΤΙΚΗΣ ΕΝΟΤΗΤΟΣ ΠΥΡΓΟΥ ΔΗΜΟΥ ΠΥΡΓΟΥ ΠΕΡΙΦΕΡΕΙΑΚΗΣ ΕΝΟΤΗΤΟΣ ΗΛΕΙΑΣ
- ΕΚΤΟΣ Γ.Π.Σ. - ΕΚΤΟΣ ΣΧΕΔΙΟΥ ΠΟΛΕΩΣ – ΕΚΤΟΣ ΟΙΚΙΣΜΟΥ
- ΕΚΤΟΣ Ζ.Ο.Ε. ()
- ΕΚΤΟΣ ΑΝΑΔΑΣΜΟΥ
- ΕΝΤΟΣ ΖΩΝΗΣ (Β1) ΑΡΧΑΙΟΛΟΓΙΚΗΣ ΥΠΗΡΕΣΙΑΣ

Αρχείο

ΘΕΜΑ ΣΧΕΔΙΟΥ:

ΤΟΠΟΓΡΑΦΙΚΟ ΔΙΑΓΡΑΜΜΑ

ΠΡΑΞΗ

Το παρόν τοπογραφικό διάγραμμα αντίκειται στο.....16.4.2.1.0/...5725..... πράξη υποθηκοφύλακα του Δεδομένου Πύργου

Α.Π.Μ.Ο.Π. 8 - 11 - 2014

ΑΡΙΘΜΟΣ ΣΧΕΔΙΟΥ
1

ΚΛΙΜΑΚΑ: 1/500

ΣΦΡΑΓΙΔΑ - ΥΠΟΓΡΑΦΗ:

ΚΩΝ/ΝΟΣ ΝΙΚ. ΛΟΥΚΙΣΑΣ
ΔΙΠΛΩΜ. ΑΓΡΟΝ. & ΤΟΠΟΓΡΑΦΟΣ ΜΗΧΑΝΙΚΟΣ
ΕΘΝΙΚΟΥ ΜΕΤΣΟΒΙΟΥ ΠΟΛΥΤΕΧΝΕΙΟΥ
ΕΘΝΙΚΟΥ ΜΕΤΣΟΒΙΟΥ 50619
ΜΕΛΟΣ Τ.Ε.Ε. ΤΗΛ.: 26210 31680
ΣΤΕΦΑΝΟΠΟΥΛΟΥ 7 ΠΥΡΓΟΣ
Α.Φ.Μ. 047597598 Δ.Ο.Υ. ΠΥΡΓΟΥ

ΣΥΝΗΜΜΕΝΑ:
- *ΠΑΡΑΤΗΡΗΣΕΙΣ (4)*
- *ΒΕΒΑΙΩΣΗ ΜΗΧΑΝΙΚΟΥ (1)*
- *ΤΟΠΟΓΡΑΦΙΚΟ ΔΙΑΓΡΑΜΜΑ (1)*

ΣΕΠΤΕΜΒΡΙΟΣ 2014