ΑΠΟΣΠΑΣΜΑ ΧΑΡΤΗ 1:50.000 Γ.Υ.Σ. Φ.Χ. "ΜΗΘΥΜΝΑ"

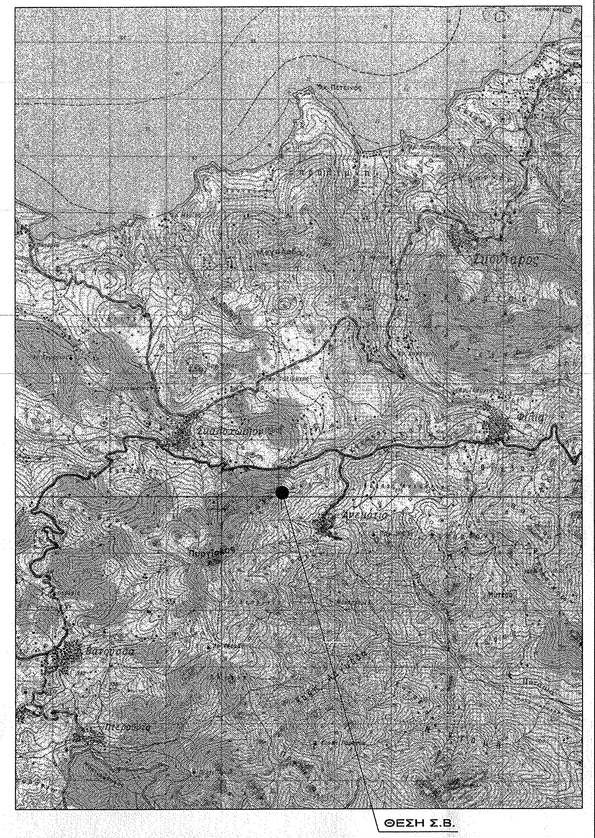

ΑΠΟΣΠΑΣΜΑ ΔΙΑΓΡΑΜΜΑΤΟΣ 1:5.000 Γ.Υ.Σ. Νο 5628/4 Φ.Χ. "ΜΗΘΥΜΝΑ"



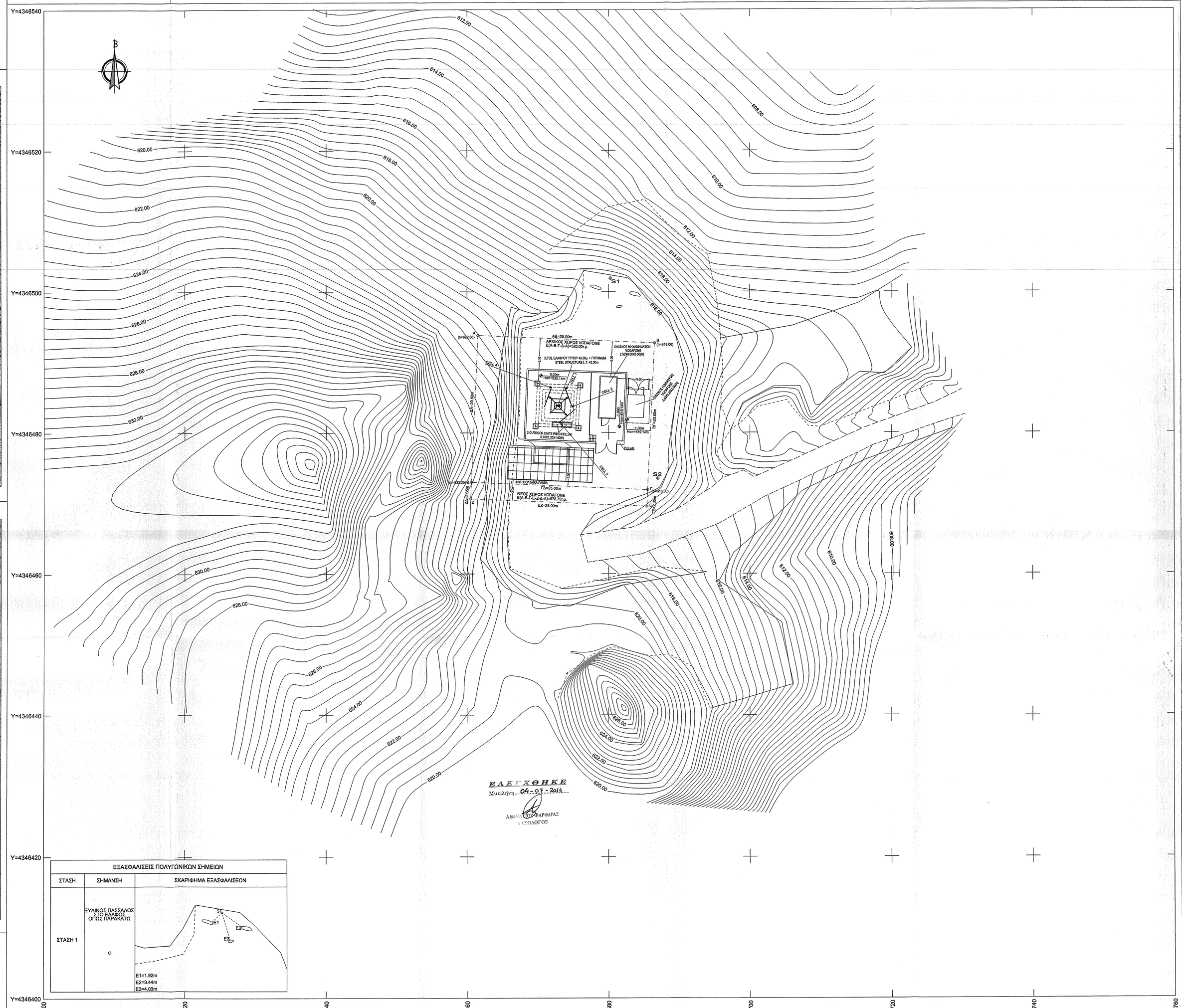

ΕΞΑΣΦΑΛΙΣΕΙΣ ΠΟΛΥΓΩΝΙΚΩΝ ΣΗΜΕΙΩΝ

ΣΤΑΣΗ	ΣΗΜΑΝΣΗ	ΣΚΑΡΙΦΗΜΑ ΕΞΑΣΦΑΛΙΣΕΩΝ
ΣΤΑΣΗ 1	ΞΥΛΙΝΟΣ ΠΑΣΣΑΛΟΣ ΣΤΟ ΕΔΑΦΟΣ ΟΠΩΣ ΠΑΡΑΚΑΤΩ	E1=1.92m E2=3.44m E3=4.03m

ΟΡΟΙ ΔΟΜΗΣΗΣ ΚΕΡΑΙΩΝ

ΝΟΜΟΙ
N 2075/92 N 3431/06
N 2145/93 N 4053/12
N 2867/00 N 4070/12
N 2801/00

ΕΓΚΥΚΛΙΟΙ
ΕΓΚ. 12/84
ΕΓΚ. 34/93
ΕΓΚ. (32342) /93

ΓΙΑ ΣΤΑΘΜΟΥΣ ΕΠΙ ΕΛΑΦΟΥΣ:

1. ΕΠΙΤΡΕΠΕΤΑΙ Η ΚΑΤΑΣΚΕΥΗ Σ.Β.Κ.Τ. ΚΑΙ ΣΕ ΜΗ ΑΡΤΙΑ ΟΙΚΟΠΕΔΑ ΜΕ ΕΛΑΧΙΣΤΟ ΕΜΒΑΔΟΝ 500 τ.μ.
2. ΜΕΓΙΣΤΟ ΕΜΒΑΔΟΝ ΟΙΚΙΣΚΟΥ 35.00 τ.μ.
3. ΜΕΓΙΣΤΟ ΥΨΟΣ ΟΙΚΙΣΚΟΥ 3.50 μ.
   (ΠΡΟΣΑΥΞΗΣΗ +15% ΓΙΑ ΚΑΘΕ ΦΙΛΟΞΕΝΟΥΜΕΝΟ ΚΑΙ ΣΥΝΟΛΙΚΗ ΠΡΟΣΑΥΞΗΣΗ < 35%)
4. ΠΛΑΓΙΕΣ ΑΠΟΣΤΑΣΕΙΣ ΠΥΛΩΝΑ ΚΑΙ ΟΙΚΙΣΚΟΥ 5.00 μ. ΑΠΟ ΤΑ ΟΡΙΑ ΤΟΥ ΟΙΚΟΠΕΔΟΥ.

1) ΕΜΒΑΔΟ ΑΡΧΙΚΟΥ ΟΙΚΟΠΕΔΟΥ: Ε(Α-Β-Γ-Δ-Α)=520.00τ.μ.
ΕΜΒΑΔΟ ΝΕΟΥ ΟΙΚΟΠΕΔΟΥ: Ε(Α-Β-Γ-Ε-Ζ-Δ-Α)=578.75τ.μ.

ΣΥΝΤΕΤΑΓΜΕΝΕΣ ΚΟΡΥΦΩΝ ΑΡΧΙΚΟΥ ΟΙΚΟΠΕΔΟΥ

Κορυφή	X (ΕΓΣΑ'87)	Y (ΕΓΣΑ'87)	Απόσταση (μ.)
Α	680661.55	4346493.82	ΑΒ =25.00
Β	680686.52	4346492.71	ΒΓ =20.80
Γ	680685.54	4346471.91	ΓΔ =25.00
Δ	680660.63	4346473.01	ΔΑ =20.80
Α	680661.55	4346493.82	
Εμβαδό: 520.00τ.μ.		Περίμετρος: 91.60μ.	

ΣΥΝΤΕΤΑΓΜΕΝΕΣ ΚΟΡΥΦΩΝ ΝΕΟΥ ΟΙΚΟΠΕΔΟΥ

Κορυφή	X (ΕΓΣΑ'87)	Y (ΕΓΣΑ'87)	Απόσταση (μ.)
Α	680661.55	4346493.82	ΑΒ =25.00
Β	680686.52	4346492.71	ΒΓ =20.80
Γ	680685.54	4346471.91	ΓΕ =2.35
Ε	680685.43	4346469.56	ΕΖ =25.00
Ζ	680660.52	4346470.66	ΖΔ =2.35
Δ	680660.63	4346473.01	ΔΑ =20.80
Α	680661.55	4346493.82	
Εμβαδό: 578.75τ.μ.		Περίμετρος: 96.30μ.	

ΤΜΗΜΑ ΔΑΣΩΝ ΧΕΡΣΟΝΗΣΟΥ ΕΔΑΦΟΥΣ & ΥΔΑΤΟΚΑΛΛΙΕΡΓΕΙΩΝ ΒΑΣΗ ΜΥΤΙΛΗΝΗ 23-5-14 Ν. ΧΡΥΣΑΦΗΣ

ΣΤΑΘΜΗ ΑΝΑΦΟΡΑΣ DATUM
± 0.00
+620.14

ΓΕΩΓΡΑΦΙΚΕΣ ΣΥΝΤΕΤΑΓΜΕΝΕΣ ΘΕΣΗΣ Σ.Β.

Τα φ, λ αναφέρονται στο ελλειψοειδές αναφοράς GRS 80 του συστήματος Ε.Γ.Σ.Α.'87
φ : 39° 14' 55"
λ : 26° 05' 36"

Τα φ, λ αναφέρονται στο ελλειψοειδές αναφοράς GRS 80 του συστήματος w.g.s. ' 84
φ : 39° 15' 05"
λ : 26° 05' 42"

ΠΑΡΑΔΟΧΕΣ

1. Σύστημα συντεταγμένων Ε.Γ.Σ.Α. '87
2. Υψομετρική αφετηρία 0.00 από μ. σε. 66όασσος .
3. Ισοδιάσταση υψομετρικών καμπυλών 0.40 m
4. Η τοπογραφική αποτύπωση έγινε με γεωδαιτικό σταθμό
5. Το εμβαδόν υπολογίστηκε με την μέθοδο του Gauss

ΥΠΟΜΝΗΜΑ

$\frac{\text{Όνομα σημείου}}{\text{Η (μέσο μ.ε.θ.)}}$	Σημείο Στάσης
Δ Τι	Τριγωνομετρικό Γ.Υ.Σ.
ο Αι (Ηι)	Κορυφή Οικοπέδου και Περίφραξης
———	Αξονική Οριών Οικοπέδου

ΟΔΟΙΠΟΡΙΚΟ ΣΚΑΡΙΦΗΜΑ

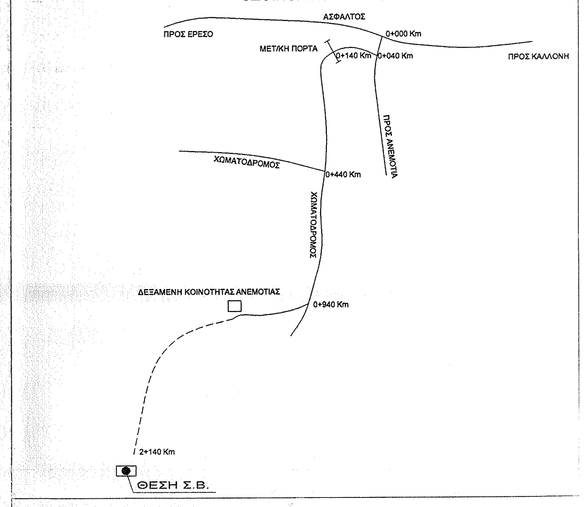

ΠΕΡΙΠΤΩΣΗ "ΑΠΟ ΚΟΙΝΟΥ ΧΡΗΣΗ ΚΑΤΑΣΚΕΥΗ ΚΕΡΑΙΑΣ ΜΕ ΤΗΝ ΕΤΑΙΡΕΙΑ WIND "

ΑΝΑΘΕΩΡΗΣΗ REVISION	ΗΜΕΡΟΜΗΝΙΑ DATE	ΠΑΡΑΤΗΡΗΣΕΙΣ REMARKS	ΑΠΟ BY
B	19-04-2013	ΑΝΑΒΑΘΜΙΣΗ	
A	15/01/2008	ΑΡΧΙΚΗ ΕΚΔΟΣΗ	

vodafone
HELLENIC TELECOMMUNICATIONS COMPANY S.A.
1-3 Tzavella Str., 152 31, Halandri, Greece

vodafone
ΑΝΩΝΥΜΟΣ ΕΛΛΗΝΙΚΗ ΕΤΑΙΡΕΙΑ ΤΗΛΕΠΙΚΟΙΝΩΝΙΩΝ
Τζαβέλλα 1-3, 152 31, Χαλάνδρι, Ελλάδα

PROJECT	SITE 1002278 ANEMOTIA
ΕΡΓΟ	ΣΤΑΘΜΟΣ 1002278 ANEMOTIA
ADRESS	"ΧΑΛΑΝΔΡΙ" ΗΛΙΤΟΠ. ΤΟΠΟΘ ΚΟΙΝΟΤΙΑ ΑΝΕΜΟΤΙΑΣ ΔΗΜΟΤΙΚΗ ΕΝΟΤΗΤΑ ΜΥΛΟΠΟΤΑΜΟΥ
ΔΙΕΥΘΥΝΣΗ	"ΧΑΛΑΝΔΡΙ" ΗΛΙΤΟΠ. ΤΟΠΟΘ ΚΟΙΝΟΤΗΤΑ ΑΝΕΜΟΤΙΑΣ ΔΗΜΟΤΙΚΗ ΕΝΟΤΗΤΑ ΜΥΛΟΠΟΤΑΜΟΥ
MUNICIPALITY	LESVOU
ΔΗΜΟΣ	ΛΕΣΒΟΥ
PREFECTURE	LESVOU
ΠΕΡΙΦ. ΕΝΟΤΗΤΑ	ΛΕΣΒΟΥ
REGION	VOREIOU EGEOU
ΠΕΡΙΦΕΡΕΙΑ	ΒΟΡΕΙΟΥ ΑΙΓΑΙΟΥ
ARCHITECTURAL DESIGN	ΑΡΧΙΤΕΚΤΟΝΙΚΗ ΜΕΛΕΤΗ
EGN 1002278 A 001 B	ANEMOTIA
DRAWING TITLE	ΘΕΜΑ ΣΧΕΔΙΟΥ
SITE PLAN	ΤΟΠΟΓΡΑΦΙΚΟ ΔΙΑΓΡΑΜΜΑ
SCALE 1:200	ΚΛΙΜΑΚΑ 1:200
CONTRACTOR	ΜΕΛΕΤΗΤΗΣ
egnatia GROUP OF COMPANIES	εγνατία ΟΜΙΛΟΣ ΕΤΑΙΡΙΩΝ
Ο ΣΥΝΤΑΞΑΣ ΜΗΧΑΝΙΚΟΣ	ΣΦΡΑΓΙΔΑ 36548/07-08-2014
SURVEYING DATE	ΗΜΕΡΟΜΗΝΙΑ ΑΠΟΤΥΠΩΣΗΣ
DRAWING DATE 19-04-2013	ΗΜΕΡΟΜΗΝΙΑ ΣΧΕΔΙΑΣΗΣ 19-04-2013