

Απόσπασμα Ορθοφωτοχαρτη ΕΚΧΑ Α.Ε. -- Κωδικος 372-143

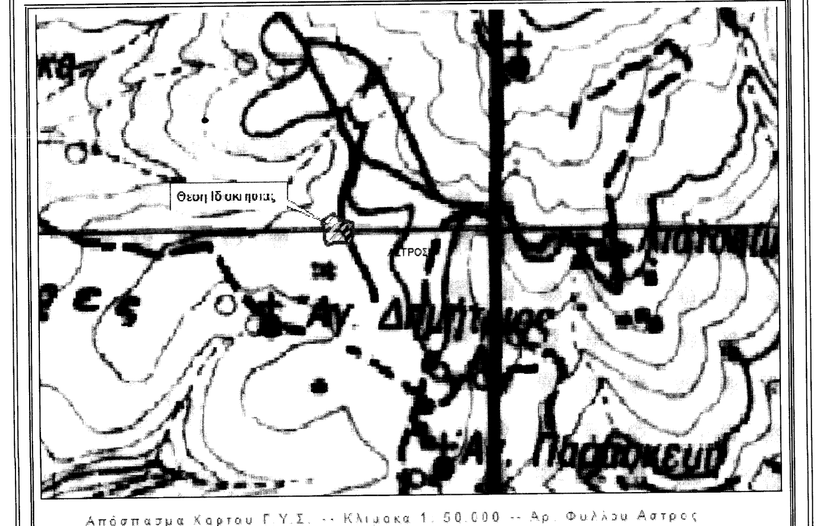

Απόσπασμα Καρτου Γ.Υ.Σ. -- Κλιμακα 1: 50.000 -- Αρ. Φυλλου Αστρος

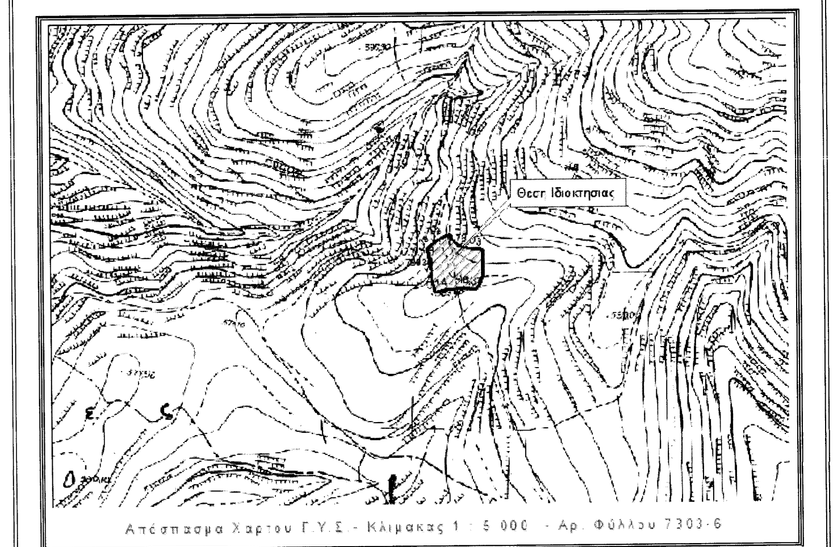

Απόσπασμα Χαρτου Γ.Υ.Σ. - Κλιμακας 1 : 5 000 - Αρ. Φύλλου 7303-6

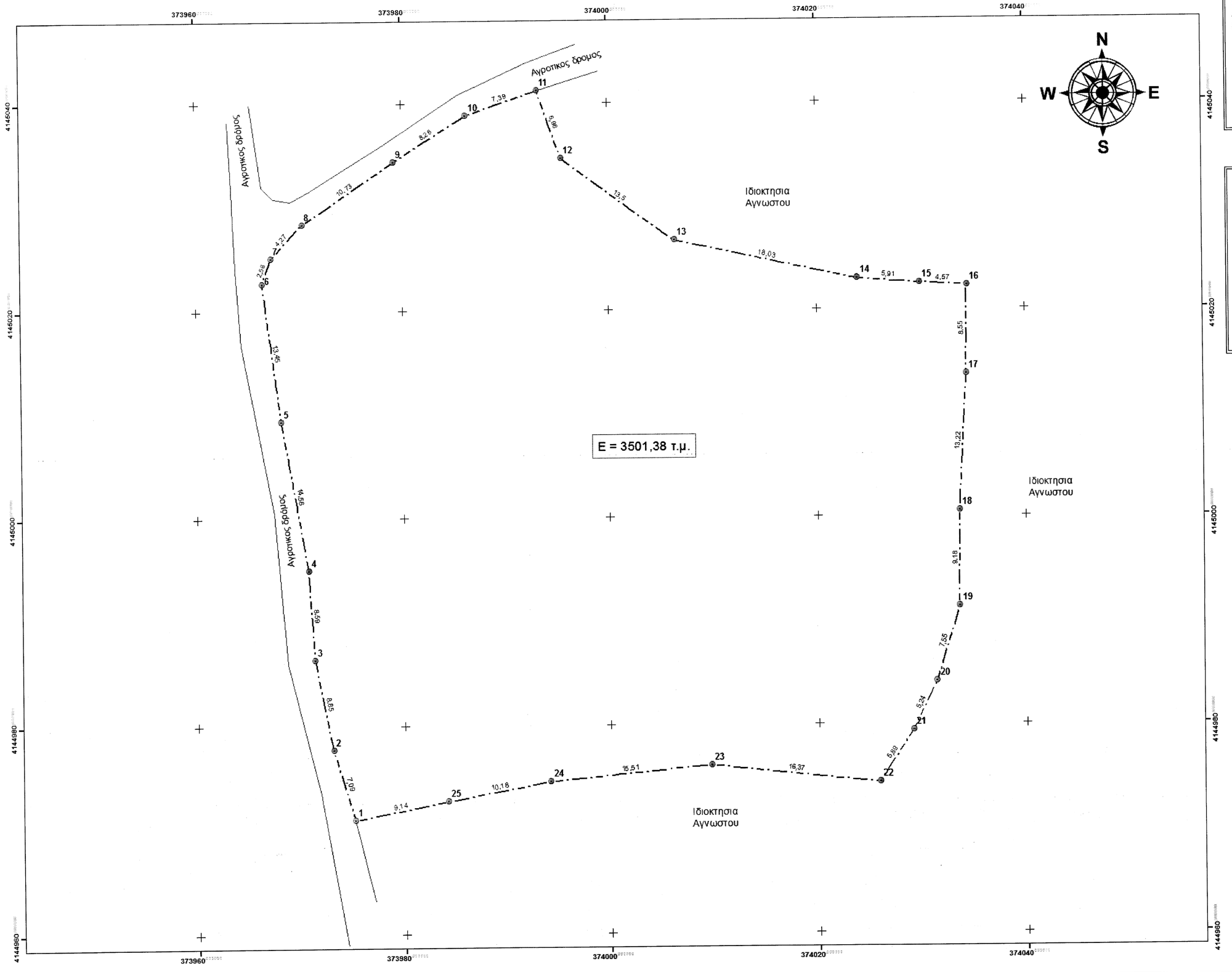

Σήμειο	x	y	Πλευρες	Μηκη(μ.)
1	373975,14	4144970,94	1-2	7,09
2	373973,02	4144977,72	2-3	8,85
3	373971,3	4144986,4	3-4	8,59
4	373970,73	4144994,98	4-5	14,56
5	373968,18	4145009,31	5-6	13,45
6	373966,43	4145022,64	6-7	2,56
7	373967,28	4145025,06	7-8	4,27
8	373970,32	4145028,4	8-9	10,73
9	373979,2	4145034,42	9-10	8,26
10	373986,17	4145038,87	10-11	7,39
11	373993,17	4145041,23	11-12	6,96
12	373995,46	4145034,66	12-13	13,5
13	374006,33	4145026,64	13-14	18,03
14	374023,95	4145022,88	14-15	5,91
15	374029,85	4145022,45	15-16	4,57
16	374034,42	4145022,2	16-17	8,55
17	374034,31	4145013,66	17-18	13,22
18	374033,57	4145000,46	18-19	9,18
19	374033,54	4144991,28	19-20	7,55
20	374031,29	4144984,07	20-21	5,24
21	374028,99	4144979,36	21-22	5,89
22	374025,82	4144974,39	22-23	16,37
23	374009,54	4144976,09	23-24	15,51
24	373994,11	4144974,59	24-25	10,18
25	373984,1	4144972,73	25-1	9,14

ΟΡΟΙ ΔΟΜΗΣΗΣ

ΕΚΤΟΣ ΟΡΙΩΝ ΟΙΚΙΣΜΟΥ (ΠΔ 24.05.1985/ΦΕΚ 270Δ-31.05.1985 & Ν.3212/ΦΕΚ 308Α/31.12.2003)

Αρτιότητα κατά κανόνα :

Εμβαδόν= 4000 τ.μ. και Πρόσωπο 25,00 μ.σε διεθνείς, εθνικές, επαρχιακές, δημοτικές και κοινοτικές καθώς και σε εγκαταλελειμμένα τμήματά τους κατ'σε σιδηροδρομικές γραμμές.

Αρτιότητα κατά παρέκκλιση:

Αρτιότητα κατά παρέκκλιση χωρίς πρόσωπο σε δρόμο Εμβαδόν = 4000 τ.μ. (προ 31.12.2003) .

Για πρόσωπο σε διεθνείς, εθνικές, επαρχιακές, δημοτικές και κοινοτικές καθώς και σε εγκαταλελειμμένα τμήματά τους και σε σιδηροδρομικές γραμμές απαιτούνται :
Εμβαδόν=2000τμ - Πρόσωπο 25,00μ - Βάθος 40,00μ (προ 17.10.1978).
Εμβαδόν=1200τμ - Πρόσωπο 20,00μ - Βάθος 33,00μ (προ 12.09.1964).
Εμβαδόν=750τμ - Πρόσωπο 10,00μ - Βάθος 15,00μ (προ 12.11.1962) εντός της ζώνης των πάλαι και οικισμών και προ 24.04.1977.

(ΟΡΟΙ ΔΟΜΗΣΗΣ ΓΙΑ ΚΑΤΟΙΚΙΑ)

Συντελεστής Δόμησης:

- *Για γεωτεμάχια με εμβαδόν έως 4000τμ σ.δ=0.20*
  Μέγιστη δόμηση=200 τμ.
- *Για γεωτεμάχια με εμβαδόν από 4000τμ έως 8000τμ Δόμηση=200 τμ+ (εμβ. γεωτεμαχίου - 4000)*0.02*
- *(για γεωτεμάχια με εμβαδόν από 8000τμ και άνω) Δόμηση=280τμ+(εμβ.γεωτεμαχίου - 8000)*0.01*
  Μέγιστη δόμηση=400τμ

Ύψος κτίσματος: *7.50μ (δύο όροφοι)*

Κάλυψη: *10%*

ΔΗΛΩΣΗ (Ν.651/77)

Δηλώνω σύμφωνα με το νόμο ότι το γήπεδο με στοιχεία: (1-2-3-...-23-24-25-1) και με εμβαδόν Ε = 3501,38 τ.μ. βρίσκεται εκτός εγκεκριμένων ορίων οικισμού στη θέση '' Κεντρώματα '' της Τ.Κ. Ελαιοχωρίου της Δ.Ε. Κορυθίου του Δήμου Τρίπολης της Π.Ε. Αρκαδίας και είναι Μη Άρτιο και Μη Οικοδομήσιμο, σύμφωνα με τις πολεοδομικές διατάξεις που ισχύουν σήμερα.

Ο δηλών

ΠΛΕΣΣΙΑΣ Α. ΘΕΟΔΩΡΟΣ
Δασολόγος - Περιβαλλοντολόγος Δ.Π.Θ.
Α.Μ.ΕΘΟ.Τ.Ε.Ε.: 2-03189
Παναρκάδων 16 - Τρίπολη - Τ.Κ. 22100
Α.Φ.Μ.: 122161946 - Δ.Ο.Υ.: ΤΡΙΠΟΛΗΣ
Τηλ.: 2714 000214 - Κιν.: 6975 857738

ΔΗΛΩΣΗ ΙΔΙΟΚΤΗΤΗ (Ν.4030/2011)

Ο κάτωθι υπογεγραμμένος Σοφιανός Καφετζάκης του Γεωργίου , δηλώνω ότι

- Το όρια του Γηπέδου με στοιχεία: (1-2-3-4-.....-23-24-25-1) και με εμβαδόν Ε = 3501,38 τ.μ. που βρίσκεται εκτός οικισμού στη θέση " Κεντρώματα" της Τ.Κ. Ελαιοχωρίου της Δ.Ε. Κορυθίου του Δήμου Τρίπολης της Π.Ε Αρκαδίας, υπεδείχθησαν από εμένα και ευθύνομαι για την ακρίβεια των δηλούμενων ορίων και για την ύπαρξη και αιτία του δικαιώματός μου σε αυτά τα όρια.

Ο Δηλών

ΠΑΡΑΤΗΡΗΣΕΙΣ:

1. Το διάγραμμα είναι ενταγμένο στο κρατικό σύστημα συνεταγμένων ΕΓΣΑ'87.

2. Οι διαστάσεις και τα εμβαδά υπολογίστηκαν αναλυτικά από τις συνταταγμένες των κορυφών.

3. Η εξάρτηση από ΕΓΣΑ'87 πραγματοποιήθηκε από γεωδαιτικό σταθμό GPS διπλόσυχνο stonex S9 GNSS.

Γραφειο Γεωτεχνικων Μελετών

Θεόδωρος Πλέσσιας & Συνεργάτες
Δασολόγος - Περιβαλλοντολόγος Δ.Π.Θ.

Παναρκάδων 16 , Τρίπολη Τ.Κ. 221 00
Τηλ.: 2714 000214 - Κιν. : 6975857738

ΕΡΓΟΔΟΤΗΣ :

Ελευθέριος Καφετζάκης του Γεωργίου
Μαργαρίτα Καφετζάκη του Γεωργιου
Σοφιανος Καφετζάκης του Γεωργιου

ΕΡΓΟ :

Τοπογραφικο διαγραμμα

ΘΕΣΗ :

Εκτός Σχεδίου στη θέση " Κεντρωματα "
της Τ.Κ. Ελαιοχωριου της Δ.Ε. Κορυθίου του Δήμου Τρίπολης
της Περιφερειακής Ενότητας Αρκαδίας

Θέμα σχεδίου :

Αποτύπωση Ιδιοκτησίας

αριθμός σχεδίου : Τ

ΚΛΙΜΑΚΑ 1: 250

ΗΜΕΡΟΜΗΝΙΑ ΕΚΠΟΝΗΣΗΣ : Νοεμβριος 2014

Υπογραφή :

Σφραγίδα :

ΠΛΕΣΣΙΑΣ Α. ΘΕΟΔΩΡΟΣ
Δασολόγος - Περιβαλλοντολόγος Δ.Π.Θ.
Α.Μ.ΕΘΟ.Τ.Ε.Ε.: 2-03189
Παναρκάδων 16 - Τρίπολη - Τ.Κ. 22100
Α.Φ.Μ.: 122161946 - Δ.Ο.Υ.: ΤΡΙΠΟΛΗΣ
Τηλ.: 2714 000214 - Κιν.: 6975 857738

Σύμφωνα με τις διατ. του Ν. 1159/81 και 23-12-20
πράξη χαρακτηρισμού της οικίας αποτελεί
αναπόσπαστο μέρος

Ο Αναπληρωτής Προϊστάμενος
ΑΘΑΝΑΣΙΟΣ Γ. ΑΡΓΕΙΤΑΚΗΣ
ΔΑΣΟΛΟΓΟΣ

Ο Αναπληρωτής αυτοψιών
ΑΘΑΝΑΣΙΟΣ Γ. ΑΡΓΕΙΤΑΚΗΣ
ΔΑΣΟΛΟΓΟΣ