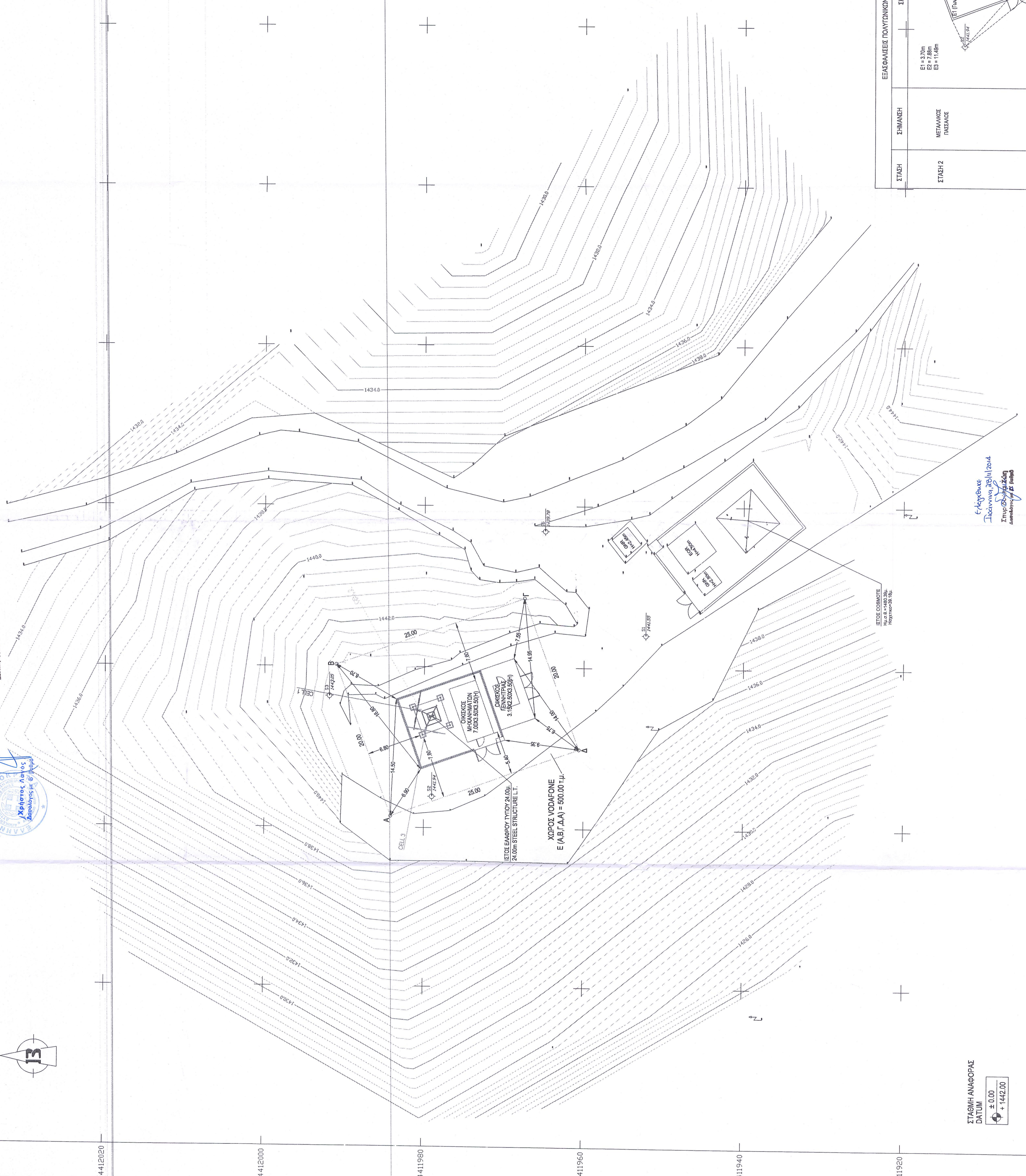


ΑΠΟΣΤΑΣΙΑ ΔΙΟΥΣ 1:50.000 Γ.Υ.Σ. ΞΕΣΤΕΙΟΝ

ΟΕΣΥ ΣΒ

ΑΠΟΣΤΑΣΙΑ ΔΙΟΥΣ 1:5000 Γ.Υ.Σ. 41657 Φ.Χ. ΞΕΣΤΕΙΟΝ  
ΤΟ ΑΠΟΣΤΑΣΙΑ 1:5000 ΔΕΝ ΔΙΑΓΡΕΦΑΙ ΑΠΟ ΤΗΝ Γ.Υ.Σ.

<b>ΟΡΟΙ ΔΟΜΗΣΗΣ ΚΕΦΑΛΩΝ</b>	
ΝΟΜΟΙ	N 2075/92 N 443/06 N 2145/93 N 4553/72 N 2871/00 N 4070/72 N 2801/00
ΕΓΚΥΚΛΙΟ	ΕΓΚ. 12/84 ΕΓΚ. 34/93 ΕΓΚ. (32342) /93
ΔΙΑΣΤΑΣΙΜΟΤΗΤΕΣ ΕΠΙΛΕΛΑΜΒΟΥΣ	
1. ΕΠΙΠΡΕΤΑΙ Η ΚΑΤΑΣΤΡΟΦΗ Σ.Β.Κ.Τ. ΚΑΙ ΣΕ	
ΜΗ ΑΡΤΙΑ ΟΙΚΙΟΔΕΙΑ ΜΕ ΕΛΛΕΙΣΤΟ ΕΜΒΛΟΣ 500 Τμ.	
2. ΜΕΤΙΣΤΟ ΕΜΒΛΟΣ ΟΙΚΙΟΥ 35.00 Τμ.	
3. ΜΕΤΙΣΤΟ ΨΗΦΟ ΟΙΚΙΟΥ 3.50 Τμ.	
4. ΜΕΤΙΣΤΟ ΕΜΒΛΟΣ ΚΑΘΕ ΦΑΝΟΣΤΟΜΗΝΟ ΚΑΙ	
ΣΥΝΟΛΙΚΗ ΠΡΟΣΤΑΣΙΑ ΚΑΙ ΟΙΚΟΥΣ	
5.00 Τμ. ΑΠΟ ΤΑ ΟΡΙΑ ΤΟΥ ΟΙΚΙΟΔΕΙΟΥ	



ΣΤΑΣΗ	ΣΗΜΑΝΣΗ	ΕΞΑΣΦΑΛΙΣΤΕ ΠΛΑΤΥΣΤΟΝ ΟΧΗΜΕΙΟΝ	ΣΚΑΡΦΗΜΑ - ΕΞΑΣΦΑΛΙΣΤΕ
ΣΤΑΣΗ 2	ΜΕΤΑΦΟΡΟΣ ΠΑΡΕΑΙΣΕ	Ε1 = 3.75m Ε2 = 7.88m Ε3 = 11.68m	Χώρος Υπόδομη Ε1 (Γραφείο Πολυτεχνείο) Ε2 (Γραφείο Πολυτεχνείο) Ε3 (Γραφείο Πολυτεχνείο)

ΣΤΑΣΗ ΑΝΑΦΟΡΑΣ  
DATUM  
± 0.00  
+ 1442.00

ΚΩΣΤΗΡΕΣ	X	Y	ΜΕΤΡΕΣ
A	22172.424	4411964.161	20.00
B	22172.424	4411964.161	20.00
F	221745.575	4411967.480	20.00
A	221729.794	4411960.603	25.00

**ΣΥΝΤΕΤΑΓΜΕΝΟΣ ΣΤΑΣΙΟΝ**

ΣΤΑΣΗ	X	Y	ΣΤΑΣΗ	X	Y
Α	22174.575	4411967.480	Β	22172.424	4411964.161
Β	22172.424	4411964.161	Γ	22172.424	4411964.161

**ΠΑΡΑΔΟΣΕΙΣ**

1. Σχεδιασμός οδοποιίας ΕΡΑΥ ΣΤ.
2. Υπογράμμιση οδοποιίας Ο.Σ.Β. από μ. στ. διάσπασης.
3. Σχεδιασμός οδοποιίας Ο.Σ.Β. από μ. στ. διάσπασης.
4. Σχεδιασμός οδοποιίας Ο.Σ.Β. από μ. στ. διάσπασης.
5. Η κατασκευή επιπέδου είναι με ενδοκίβωτο σιμента (Final Station).
6. Το έδαφος επισημαίνεται με την μέθοδο του Gauss.

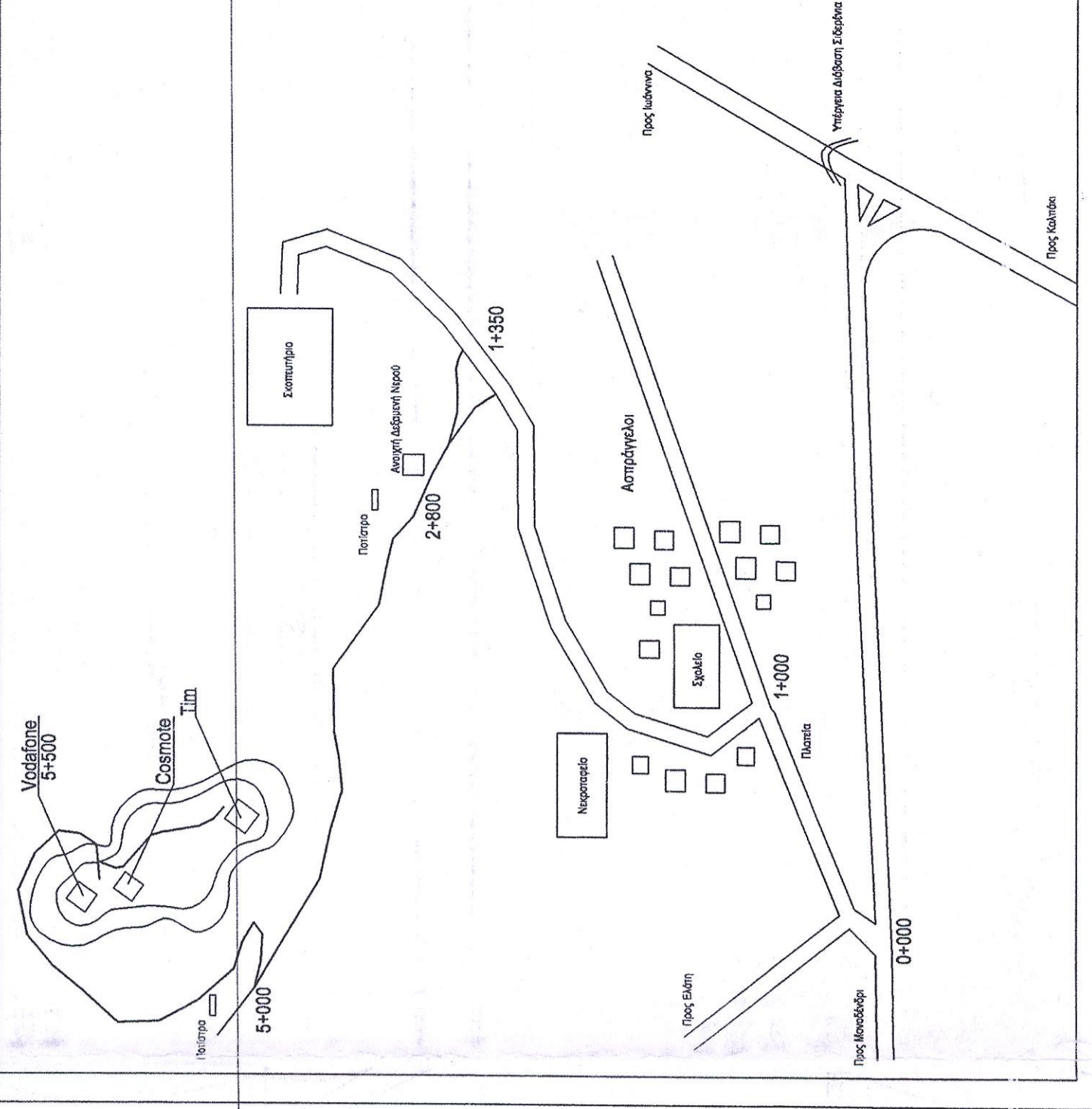
**ΥΠΟΜΟΝΗ**

Χωροδότης	Πολυτεχνείο Σπυριδίου
Τεχνικό Πρόσωπο	Κολύβα ΔΕΗ

**ΓΕΩΓΡΑΦΙΚΕΣ ΣΥΝΤΕΤΑΓΜΕΝΕΣ ΘΕΣΗΣ Σ.Β.**


Το Α.Α. αναφέρεται στο Αλληλεγκλωπικό Σημείο (G.S.S. ΣΤ) του συστήματος ΕΤΣΑ ΣΤ.  
Α. : 20° 48' 44"  
Λ. : 27° 44' 58"  
Το Α.Α. αναφέρεται στο Αλληλεγκλωπικό Σημείο (G.S.S. ΣΤ) του συστήματος Υ.Α.Σ.Σ. 14.  
Α. : 30° 48' 58"  
Λ. : 27° 45' 08"

**ΟΔΟΠΟΡΙΚΟ ΣΚΑΡΦΗΜΑ**  
**ΣΤΑΣΙΟΝ ΒΑΣΗΣ Σ.Ν. : 1000440 - ΖΑΓΟΡΙΑ**



PROJECT: 1000440 ZAGORIA  
ADDRESS: ΕΡΜΙΟΝΑΣΣΑ, ΤΜΑΧΟΥ, ΟΡΕΑΝΤΙΚΗ, ΤΡΙΤΟ ΚΑΜΑ ΑΡΧΑΙΟΛΟΓΙΚΟ ΜΟΥΣΕΙΟΝ ΚΑΡΔΙΤΣΑΣ  
MUNICIPALITY: ΖΑΓΟΡΙΩΝ, ΠΕΡΙΦΕΡΕΙΑ ΚΑΡΔΙΤΣΑΣ  
REGION: ΠΕΛΟΠΟΝΝΗΣΟΣ  
ARCHITECTURAL DESIGN: Ε.Γ.Ν. 1 0 0 0 4 4 0 4 0  
DRAWING TITLE: SITE PLAN

PROJECT: 1000440 ZAGORIA  
ADDRESS: ΕΡΜΙΟΝΑΣΣΑ, ΤΜΑΧΟΥ, ΟΡΕΑΝΤΙΚΗ, ΤΡΙΤΟ ΚΑΜΑ ΑΡΧΑΙΟΛΟΓΙΚΟ ΜΟΥΣΕΙΟΝ ΚΑΡΔΙΤΣΑΣ  
MUNICIPALITY: ΖΑΓΟΡΙΩΝ, ΠΕΡΙΦΕΡΕΙΑ ΚΑΡΔΙΤΣΑΣ  
REGION: ΠΕΛΟΠΟΝΝΗΣΟΣ  
ARCHITECTURAL DESIGN: Ε.Γ.Ν. 1 0 0 0 4 4 0 4 0  
DRAWING TITLE: SITE PLAN



CONTRACTOR: epnati  
SCALE: 1:200  
DRAFTSMAN: ΝΙΚΟΛΑΟΣ Α. ΚΙΚΙΟΛΑΚΟΣ  
DATE: 25/09/02

NIKOLAOS A. KIKIOLAKOS  
REGISTERED ARCHITECT  
MEMBER OF THE ARCHITECTS' CHAMBER OF THE PIRAEUS  
A.O.A. 04311510 Δ.Α.Σ. Π.Τ.Π.Ε. ΚΑΡΔΙΤΣΑΣ