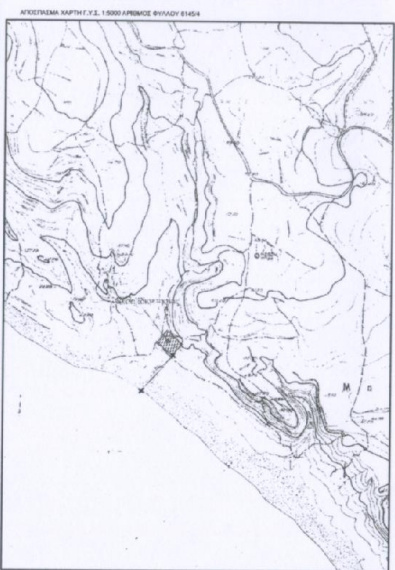
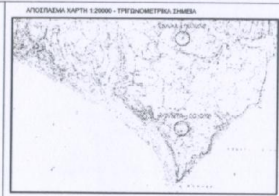


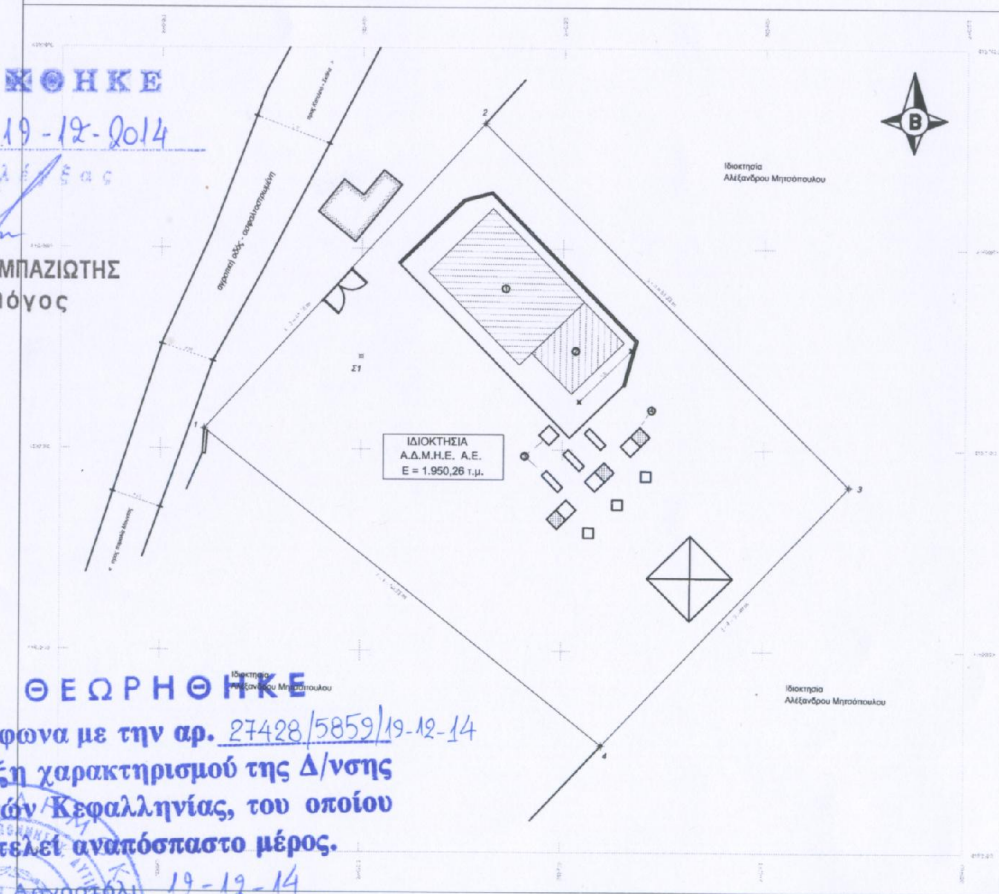
ΑΔ ΚΑΤΑΣΤΑΣΗ	ΚΑΤΑΣΤΑΣΗ	ΣΤΟΙΧΕΙΑ
1	ΚΤΗΡΙΟ ΠΕΡΙΦΟΡΙΚΩΝ	ΚΑΝΟΝΙΣ ΤΗΣ ΠΡΟΒΛΕΨΗΣ ΜΕ ΤΗΝ 2/11/1983 (ΦΕΚ 203/ΑΔ-ΒΕ)
2	ΑΓΡΟΓΩΝΙΑ	ΑΝΑΦΟΡΗ ΚΑΤΑΣΤΑΣΗΣ ΡΥΘΜΙΣΗΣ ΜΕ ΤΟΝ Ν. 4178/2013
3	ΒΛΑΒΗ ΗΜΙ ΕΙΣΦΟΡΕΜΩΝ	ΚΑΝΟΝΙΣ ΥΠΕΡΒΑΣΙΣ ΜΕ ΤΗΝ 2/11/1983 (ΦΕΚ 203/ΑΔ-ΒΕ)
4	ΒΛΑΒΗ ΗΜΙ ΕΙΣΦΟΡΕΜΩΝ	ΑΝΑΦΟΡΗ ΚΑΤΑΣΤΑΣΗΣ ΡΥΘΜΙΣΗΣ ΜΕ ΤΟΝ Ν. 4178/2013

ΠΡΩΤΟΙ ΣΤΑΘΜΟΙ	
1	2
3	4
5	6
7	8
9	10
11	12
13	14
15	16
17	18
19	20
21	22
23	24
25	26
27	28
29	30
31	32
33	34
35	36
37	38
39	40
41	42
43	44
45	46
47	48
49	50
51	52
53	54
55	56
57	58
59	60
61	62
63	64
65	66
67	68
69	70
71	72
73	74
75	76
77	78
79	80
81	82
83	84
85	86
87	88
89	90
91	92
93	94
95	96
97	98
99	100

ΕΜΒΛΑΔΙΜΕΤΡΗ ΓΗΡΕΥΣΗ	
ΕΜΒΛΑΔΙΟ	Ε
1	1.950,26
2	1.950,26
3	1.950,26
4	1.950,26
5	1.950,26
6	1.950,26
7	1.950,26
8	1.950,26
9	1.950,26
10	1.950,26
11	1.950,26
12	1.950,26
13	1.950,26
14	1.950,26
15	1.950,26
16	1.950,26
17	1.950,26
18	1.950,26
19	1.950,26
20	1.950,26
21	1.950,26
22	1.950,26
23	1.950,26
24	1.950,26
25	1.950,26
26	1.950,26
27	1.950,26
28	1.950,26
29	1.950,26
30	1.950,26
31	1.950,26
32	1.950,26
33	1.950,26
34	1.950,26
35	1.950,26
36	1.950,26
37	1.950,26
38	1.950,26
39	1.950,26
40	1.950,26
41	1.950,26
42	1.950,26
43	1.950,26
44	1.950,26
45	1.950,26
46	1.950,26
47	1.950,26
48	1.950,26
49	1.950,26
50	1.950,26
51	1.950,26
52	1.950,26
53	1.950,26
54	1.950,26
55	1.950,26
56	1.950,26
57	1.950,26
58	1.950,26
59	1.950,26
60	1.950,26
61	1.950,26
62	1.950,26
63	1.950,26
64	1.950,26
65	1.950,26
66	1.950,26
67	1.950,26
68	1.950,26
69	1.950,26
70	1.950,26
71	1.950,26
72	1.950,26
73	1.950,26
74	1.950,26
75	1.950,26
76	1.950,26
77	1.950,26
78	1.950,26
79	1.950,26
80	1.950,26
81	1.950,26
82	1.950,26
83	1.950,26
84	1.950,26
85	1.950,26
86	1.950,26
87	1.950,26
88	1.950,26
89	1.950,26
90	1.950,26
91	1.950,26
92	1.950,26
93	1.950,26
94	1.950,26
95	1.950,26
96	1.950,26
97	1.950,26
98	1.950,26
99	1.950,26
100	1.950,26



ΗΛΕΓΜΟΝΗΚΕ
 Αρχειοθέτ. 19-12-2014
 Ο Βασιλάς
 ΜΟΣΧΟΣ ΤΟΜΠΑΖΙΩΤΗΣ
 Δασολόγος



ΘΕΩΡΗΘΗΚΕ
 Σύμφωνα με την αρ. 27428/5859/19-12-14
 πράξη χαρακτηρισμού της Δ/σης
 Δασών Κεφαλληνίας, του οποίου
 αποτελεί αναπόσπαστο μέρος.
 Αρχειοθέτ. 19-12-14
 Ο Διευθυντής Δασών
 ΑΝΝΑ ΛΥΤΡΑ
 ΔΑΣΟΛΟΓΟΣ

1. ΠΑΡΑΤΗΡΗΣΕΙΣ
 Η αποστολή έχει με Γεωδαιτικό Στόλφο Leica TS06 και χρησιμοποιήθηκε ελαστικό δίκτυο συντεταγμένων για την οριζοντιογραφία ΕΓΣΑ ΕΤ.
 Χρησιμοποιήθηκε Γενικό οριζόντιο επίπεδο.
 Αρχικός μέτρησης οριζών: 2" (100μ), 3" (100μ), 5" (100μ)
 Αρχικός Laser Κλίμακας: ± 1,5 mm σε 1,5 m
 Για την έδραση χρησιμοποιήθηκαν Στοιχεία Δυναμικού Εντοπισμού (Μέτρ. GPS TRIMBLE RB GNSS Αρχής αεροστάσιου).
 Χρησιμοποιήθηκε GPS.
 Οριζ. και Vert. ακρίβεια Gauss κλίμακας
 Οριζοντιώδ.: ± 6 mm + 0,5 ppm RMS, Vertic.: ± 5 mm + 1 ppm RMS
 Κλίμακας: ± 20 mm + 1 ppm RMS, Vertic.: ± 25 mm + 1 ppm RMS
 Η έδραση των σημείων έγινε με την μέθοδο του Ελληνικού Συστήματος Εντοπισμού ΗΕΡΟΣ.
 Ο υπολογισμός των εμβαδών έγινε αναλυτικά με τον τύπο του Gauss.

1. ΕΜΒΛΑΔΙΟ ΤΕΜΑΧΙΟΥ
 Ε με οριζόντιο: (1+2-3-4) = 1.950,26 τ.μ.

2. ΟΡΙΖΩΝΤΙΑ ΑΠΟΤΟΧΗΤΑ
 (Π.Δ. 24/11-6-1985 - 666ΚΖ/02 κ.μ.κ. 32/12/2002)

ΟΡΙΖ. ΑΠΟΤΟΧΗΤΑ
ΚΑΤΑ ΚΑΝΟΝΑ
 Ελάχιστο εμβαδόν: 4.000 τ.μ.
ΚΑΤΑ ΠΕΡΙΦΟΡΙΑ
 Ελάχιστο εμβαδόν: 500 τ.μ.
ΟΡΙΖ. ΔΟΜΗΣΗΣ
 2. Διάρθρωση: 500 μ.
 - Αρτηρία: ± 500 μ.
 - Μέγιστη κάμψη: ± 50%
 - Μέγιστη δομή: ± 1,2
 - Μέγιστη οριζ. απόκλιση: ± 2
 - Μέγιστο μήκος οδοστρώματος: ± 2,50 + 1,20 (1 επιμήτ)
 - Αποστάσεις από τα όρια: ± 2,50 μ από τα όρια του γηπέδου

3. ΔΗΜΙΩΝ ΥΠΟΓΡΟΦΩΝΩΝ ΟΡΙΩΝ
 Ο κτήτης υπογράφει... νόμιμος εκπαιδευτικός του δικαστηρίου του παραρτήματος...
 - τα όρια του γηπέδου με στοιχεία (1,2,3,4) & εμβαδού Ε = 1.950,26 Μ2, ιδιοκτησίας ΑΔΜΗ Α.Ε. και ΔΕΗ Α.Ε., που βρίσκονται στη θέση "ΚΑΤΕΛΕΣ" του Δήμου Κεφαλληνίας, Δημοτικής Κοινότητας Πύργου υποδιαιρέσεων από μέτρα και υποσημειωμένων ορίων, και ειδικότερα για την επιβολή των επιδοματικών ορίων του γηπέδου και για την ύπαρξη και τον τύπο του διαμορφωμένου με το Σύνθημα της έκτασης οδών, δόμησις.
 Ο νόμιμος εκπαιδευτικός

4. ΔΗΜΙΩΝ ΜΗ-ΚΑΝΟΝΩΝ ΤΩΝ Ν.85/177
 Ο κτήτης υπογράφει... Βασίλειος Ραζοπάκης, Γραμματέας Μητρώων...
 1. Το αρχικό μέτρο είναι με στοιχεία (1-2-3-4-5) και εμβαδόν Ε=1.950,26 τ.μ. ιδιοκτησίας Α.Δ.Μ.Η.Ε. Α.Ε., βρίσκεται στην θέση "ΚΑΤΕΛΕΣ" του Δήμου Κεφαλληνίας, Δημοτικής Κοινότητας Πύργου. Είναι εντός ορίων νόμιμης και εντός οριζών και είναι κατά παράβαση της μερικής κατασκευής σύμφωνα με τις προαναφερθείσες διατάξεις.
 2. Η συντήρηση ιδιοκτησίας δεν γίνεται στις διατάξεις του Ν.1537/03 περί κτημάτων, οι γη και οι κτίρια.
 3. Η δικαστική πράξη που εκδόθηκε μερικώς πριν από τον κτηματολογικό αγωγό.
 4. Τα όρια υποδιαιρέσεων από τον δικαστή.
 Αθήνα, Νοεμβρίου 2014
 Ο Μητρώων

ΕΡΓΟΔΟΤΗΣ:	ΑΔΜΗ Α.Ε.
ΕΡΓΟ:	Εργασίες συντήρησης και επισκευής του κτηρίου εγκαταστάσεων του Περιφερειακού Τομέα Ύψιλης Ελλάδας της Διεύθυνσης Συντήρησης Συστήματος Μεταφοράς στη θέση Κατελες Κεφαλληνίας
ΘΕΣΗ:	Αγροτική Οδός - Θέση "Κατελες" Δήμος Κεφαλληνίας
ΜΕΛΕΤΗΤΗΣ:	Β. ΡΕΚΑΤΣΙΝΑΣ
ΘΕΜΑ ΣΧΕΔΙΟΥ:	ΑΡ. ΣΧΕΔΙΟΥ:
ΤΟΠΟΓΡΑΦΙΚΟ ΔΙΑΓΡΑΜΜΑ	T1
ΚΑΜΑΚΑ: 1500	ΝΟΕΜΒΡΙΟΣ 2014
ΣΦΡΑΓΙΔΑ - ΥΠΟΓΡΑΦΗ	