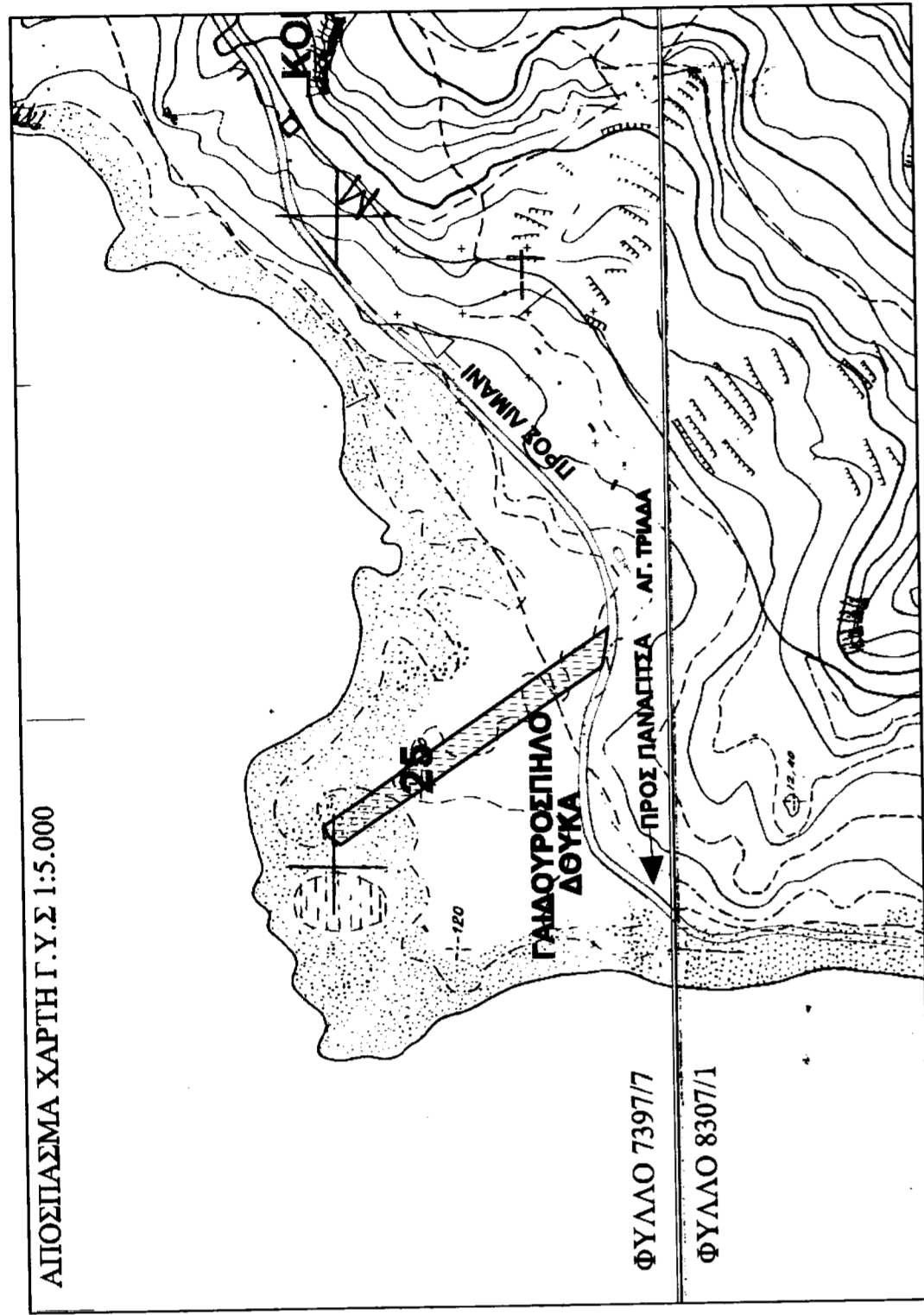



ΑΠΟΣΠΑΣΜΑ ΧΑΡΤΗ Γ.Υ.Σ (1:5000)



ΑΠΟΣΠΑΣΜΑ ΟΡΟΦΟΦΩΤΟΧΑΡΤΗ (1:10000)



ΔΗΛΩΣΗ ΙΔΙΟΚΤΗΤΗ (N.4030/2011)

ο κάτωθι υπογεγραμμένος ΚΩΝΣΤΑΝΤΙΝΟΣ ΣΤΕΙΓΟΣ του Ανδρέα δηλώνει ότι τα όρια του γηπέδου με τα στοιχεία (Τ1-Τ2-Τ3-Τ4-Τ5-Τ6-Τ1) επηρεάζονται Ε= 5,148,59 τ.μ. που βρίσκεται στη θέση Γαθουροπλήθ - Δούκα σε εκτός σχεδίου περιοχή της δημοτικής ενότητας Ελευθέρου, του Δήμου Ελευθέρου της Π.Ε. Λακωνίας. Πελοποννήσου απεικονίζονται από εμένα και ενθύνονται για την ασφάλεια των διπλών μένων ορίων του γηπέδου.

Ο ΔΗΛΩΣ

(Handwritten signature)

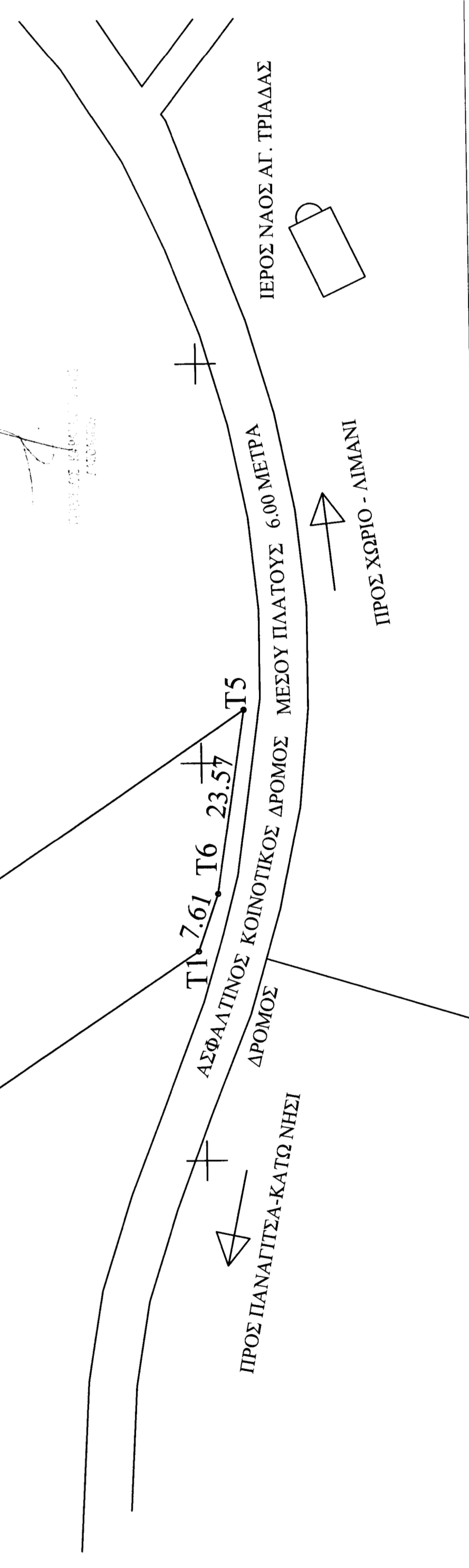
ΙΔΙΟΚΤΗΣΙΑ ΚΩΝΣΤΑΝΤΙΝΟΥ ΣΤΕΙΓΟΥ (ΠΡΩΗΝ ΝΙΚΟΛΑΟΥ & ΕΥΤΕΝΙΑΣ ΑΡΧΩΝΗ) ΕΜΒΛΑΔΟΝ = 5.148,59 μ²

ΙΔΙΟΚΤΗΣΙΑ ΚΩΝΣΤΑΝΤΙΝΟΥ ΣΤΕΙΓΟΥ
 ΣΤΑΜΑΤΙΚΗ ΜΕΝΤΗ
 ΕΥΑΓΓΕΛΙΑ ΨΑΡΟΜΑΤΗ
 ΣΤΑΥΡΟΥΛΑ ΚΡΗΘΑΡΗ
 ΜΑΡΘΑ ΑΡΧΩΝΗ
 ΧΡΗΣΤΟΣ ΜΕΝΤΗΣ
 ΧΑΡΑΛΑΜΠΟΣ ΜΕΝΤΗΣ
 ΙΩΑΝΝΗΣ ΜΕΝΤΗΣ

ΙΔΙΟΚΤΗΣΙΑ ΑΡΧΩΝΗ - ΜΕΡΕΜΕΤΗ

(Handwritten signature)
 ΠΑΝΑΓΙΩΤΗΣ ΜΙΧΗΛΙΔΗΣ
 ΔΑΣΟΦΥΛΑΚΑΣ Α'

(Handwritten signature)
 ΕΞΕΠΡΩΤΗΚΕ
 ΕΙΣΤΗ/Β.Χ.Κ. 12.10
 ΑΝΤΙΣΤΡΑΤΗΓΟΣ ΤΟΥ ΔΕΛΤΑ ΤΕΤΑΡΤΗΣ
 ΜΕΤΡΩΝ
 ΑΝΤΙΣΤΡΑΤΗΓΟΣ ΤΟΥ ΔΕΛΤΑ ΤΕΤΑΡΤΗΣ
 ΜΕΤΡΩΝ



ΟΡΟΛΟΜΕΝΗ ΟΙΚΟΜΕΝΗ ΕΚΤΟΣ ΣΧΕΔΙΟΥ ΠΛΑ 4415-555 ΦΕΚ 270 Α ΑΡΧΩΝΗ - ΤΕΝΙΚΕΣ ΔΙΑΤΑΞΕΙΣ

- 1^ο ΑΡΤΙΟΤΗΓΙΑ ΚΑΤΑ ΚΑΝΟΝΑ.
- 2^ο ΕΛΛΗΝΙΣΤΟ ΕΜΒΛΑΔΟΝ ΓΗΠΕΔΟΥ 4.000 Μ²
- 3^ο ΜΕ ΠΡΟΣΩΠΗ ΣΕ ΚΟΝΟΜΗΤΟ ΧΩΡΙΟ 23Μ (ΑΡΧΩΝ 10 ΝΟΜΟΥ 312/31-12-2003 ΦΕΚ 308 Α).
- 4^ο ΠΑ ΠΙΠΕΛΑ ΜΕ ΠΡΟΣΩΠΟ ΣΕ ΛΕΩΝΕΣ ΕΒΟΝΚΕΣ, ΕΠΑΡΧΙΑΚΕΣ, ΔΗΜΟΤΙΚΕΣ ΚΑΙ ΚΟΙΝΟΤΙΚΕΣ ΟΔΟΥΣ.
- 5^ο Ελάχιστο Εμβαδον 45μ², ελάχιστο Βλάτος 50μ., ελάχιστο Εμβαδόν 4.000 μ².
- 6^ο ΚΑΤΑ ΠΑΡΕΚΚΛΑΣΗ ΑΡΤΙΑ ΚΑΙ ΟΙΚΟΔΟΜΗΣΙΑ ΤΑ ΓΗΠΕΔΑ.
- 7^ο ΕΝΤΟΣ ΖΩΝΗΣ ΤΩΝ ΤΡΟΧΩΝ ΚΟΙΝΟΧΩΡΙΟΝ, ΟΙΚΟΜΕΝΗ ΤΑ ΟΠΟΙΑ ΕΙΧΑΝ ΚΑΤΑ ΤΗΝ ΠΑΡΕΚΚΛΑΣΗ ΕΜΒΛΑΔΟΝ 2.000 Μ².
- 8^ο ΠΑ ΠΙΠΕΛΑ ΠΟΥ ΤΗΝ ΠΕΡΑ ΑΝΟΧΩΣΕΙΣ ΤΟΥ ΠΑΡΟΝΤΟΣ ΠΛ ΕΝΟΥΝ ΠΡΟΣΩΠΟ ΣΕ ΛΕΩΝΕΣ ΕΒΟΝΚΕΣ ΚΑΙ ΠΟΛΙΣ ΕΒΟΝΩΝ ΕΝΟΥΝ.
- 9^ο ΠΑ ΠΡΟΣΩΠΩΤΑΜΕΝΑ ΤΗΣ 12/11/1982 ΠΡ-10/4, Β-15/4, Ε-75/42.
- 10^ο ΠΑ ΠΡΟΣΩΠΩΤΑΜΕΝΑ ΤΗΣ 17/10/1978 ΠΡ-25/4, Β-40/4, Ε-2.000/2.
- 11^ο ΠΑ ΠΙΠΕΛΑ ΠΟΥ ΑΝΗΝΟΥΤΗΘΗΚΑΝ ΑΠΟ 17/10/1978 ΜΕΜΗ ΤΗ ΔΗΜΟΣΙΕΥΣΗ ΤΟΥ ΠΑΡΟΝΤΟΣ ΠΛ ΚΑΝΟΝΑ ΥΠΟΥΣ 0.
- 12^ο ΜΕΛΕΤΕΣ ΑΠΟΤΕΛΕΣΤΕ ΤΟΥ ΣΤΕΙΓΟΥ ΑΠΟ ΤΑ ΟΡΙΑ 15.00 Μ.
- 13^ο ΜΕΛΕΤΕΣ ΣΥΝ ΕΠΕΞΕΡΧΩΝ ΑΥΤΟΥ (Σ) ΜΕ ΜΑΧ ΥΨΟΣ 7,50 Μ + 1,20 Μ ΤΑ ΣΤΕΙΓΗΤΑ ΚΟΝΟΜΗΤΟ ΟΙΚΟΜΕΝΗ ΜΑΧ ΥΨΟΣ 4 Μ.

ΜΗΚΗ ΠΛΕΥΡΩΝ ΑΓΡΟΤΕΜΑΧΙΟΥ	
T1-T2	238,08
T2-T3	10,97
T3-T4	8,73
T4-T5	262,69
T5-T6	23,57
T6-T1	7,61

ΣΥΝΤΕΤΑΓΜΕΝΕΣ ΚΟΡΥΦΩΝ ΟΡΙΩΝ ΑΓΡΟΤΕΜΑΧΙΟΥ ΣΕ Ε.Γ.Σ.Α. 87	
T1	405776,15 4039550,66
T2	405644,68 4039749,15
T3	405650,96 4039788,16
T4	405658,88 4039761,82
T5	405606,64 4039544,63
T6	405783,34 4039548,15

ΕΜΒΛΑΔΟΝ ΓΗΠΕΔΟΥ
 Ε= (Τ1-Τ2-Τ3-Τ4-Τ5-Τ6-Τ1) = 5.148,59 τ.μ.
 1) Το क्षेत्रοπέδιο είναι απαλλαγμένο από κρατικό σύστημα συντηγμάτων ΕΓ.Σ.Α. 87.
 2) Οι διαστάσεις και τα εμβαδά υπολογίστηκαν αναλυτικά από τις συντεταγμένες των κορυφών.

ΥΠΕΥΘΥΝΗ ΔΗΛΩΣΗ
 N.651777 & N.133783

Δηλώνω σύμφωνα με τον νόμο για το γηπέδο με τα στοιχεία (Τ1-Τ2-Τ3-Τ4-Τ5-Τ6-Τ1) επηρεάζονται Ε= 5,148,59 τ.μ που βρίσκεται στη θέση Γαθουροπλήθ - Δούκα σε εκτός σχεδίου περιοχή της δημοτικής ενότητας Ελευθέρου, του Δήμου Ελευθέρου της Π.Ε. Λακωνίας ότι:
 α) Είναι άρτο και οικοδομήσιμο σύμφωνα με τις ισχύουσες προϋποθέσεις διατάξεις ΦΕΚ 270Α & Ν3212-ΦΕΚ 308Α/2003
 β) βρίσκεται εκτός σχεδίου πρόθεσης και εκτός ζώνης των 500μ.
 γ) βρίσκεται εκτός εγκαταστάσεων Γ.Π.Σ. και εκτός ζώνης των 500μ.
 δ) δεν εμπίπτει στις διατάξεις του άρθρου 1337/83 περί εισηγομένων σε γη και χωρία
 ε) είναι άρτο και οικοδομήσιμο σύμφωνα με τις ισχύουσες προϋποθέσεις μεταφοράς υψηλής τάσης ΔΕΗ ή αγωγός
 στ) δεν κληροδοτεί με όφελος
 ζ) απασχολεί από την θάλασσα < 500μ.
 η) τα όρια του γηπέδου υποδείχθηκαν από τον ιδιοκτήτη

Ο ΣΥΝΤΑΞΑΣ ΜΗΧΑΝΙΚΟΣ

(Handwritten signature)

ΤΟΠΟΓΡΑΦΙΚΟ ΔΙΑΓΡΑΜΜΑ ΓΕΩΤΕΜΑΧΙΟΥ Νο 25

Ιδιοκτήτης: ΚΩΝΣΤΑΝΤΙΝΟΣ ΣΤΕΙΓΟΣ

ΚΙΜΑΚΙΑ ΑΡΙΘΜΟΣ ΣΧΕΔΙΟΥ Τ25

ΕΜΒΛΑΔΟ (m²) Εμβαδόν = 5.148,59 m²

ΠΕΡΙΟΧΗ ΓΕΣΗ ΓΑΘΟΥΡΟΠΛΗΘ - ΔΟΥΚΑ ΝΗΣΟΣ ΕΛΕΥΘΕΡΗΣΟΣ ΝΟΜΟΥ ΛΑΚΩΝΙΑΣ

ΚΑΤΑΣΤΑΣΙΑ ΣΤΑΤΑΦΗΚΗΣ ΣΥΝΤΑΦΗΚΗΣ ΕΜΗ ΕΠΙΧΕΙΡΗΣΙΑΣ (1977-1980)

ΗΜΕΡΟΜΗΝΙΑ ΣΕΠΤΕΜΒΡΙΟΣ 2007