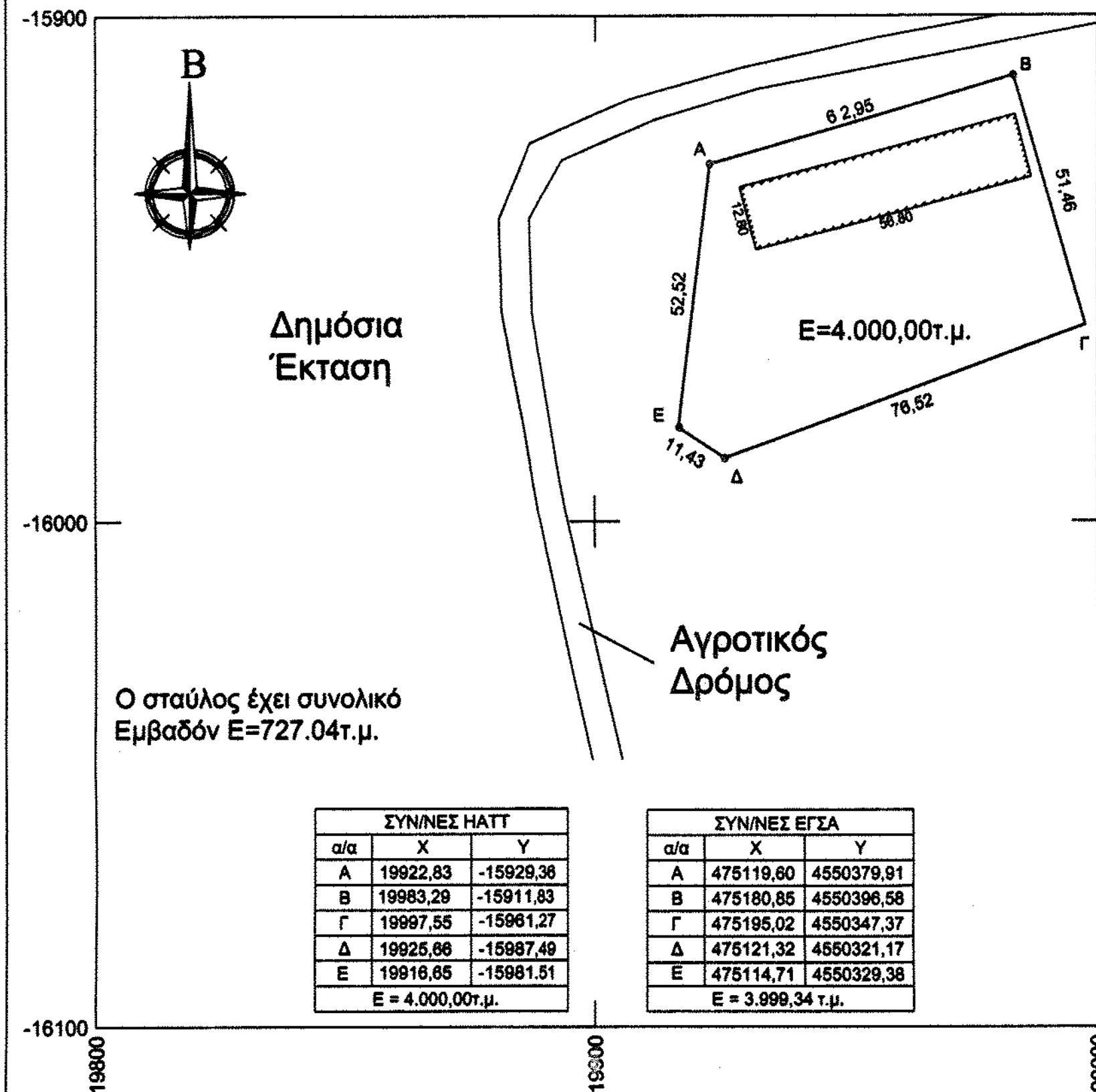
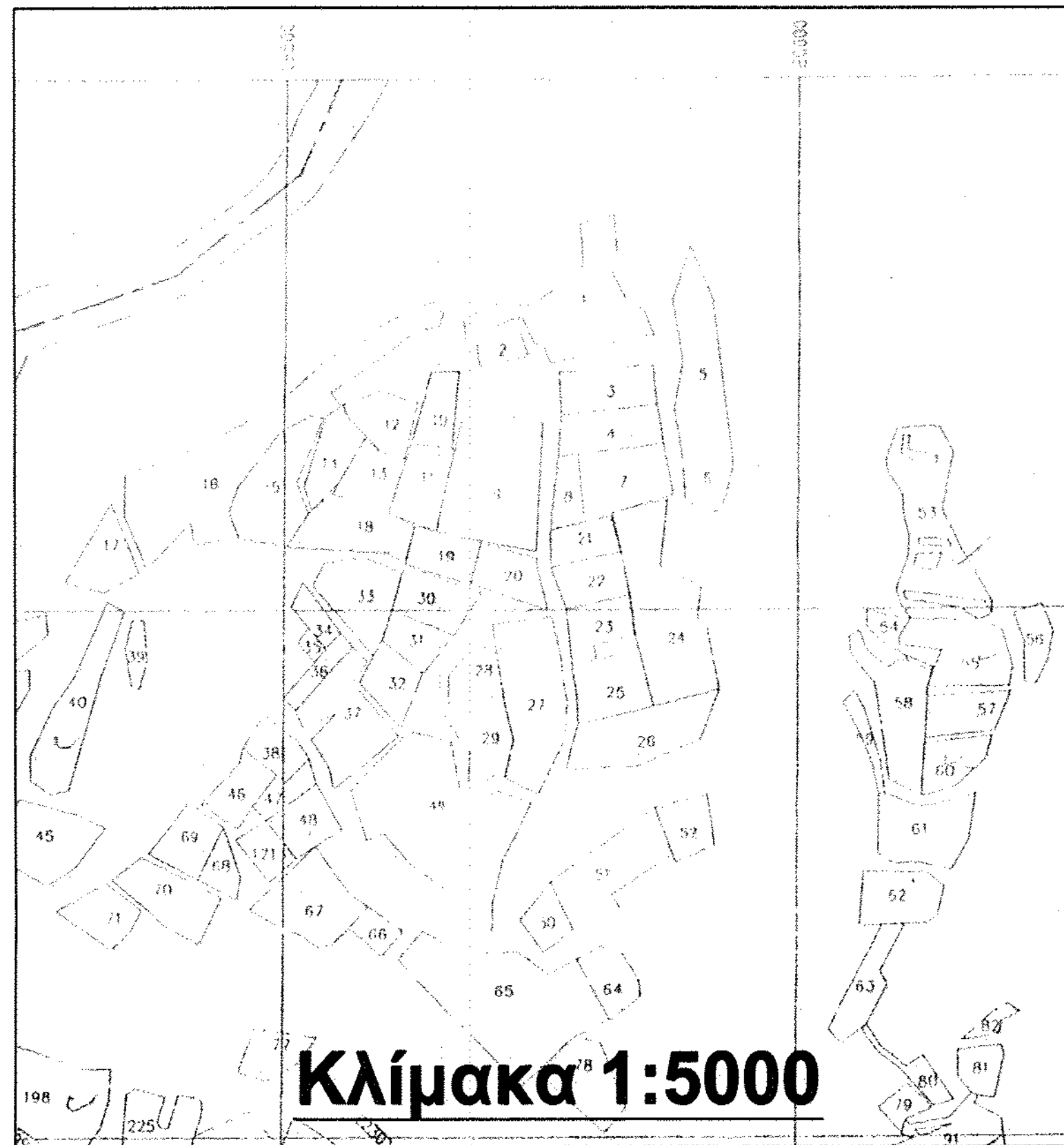


ΤΟΠΟΓΡΑΦΙΚΟ ΔΙΑΓΡΑΜΜΑ

Του υπό στοιχεία Α,Β,Γ,Δ,Ε,Α γήπεδο με Ε=4.000,00 τ.μ. του Αγρ/τος Εμμ. Παπά Ν. Σερρών.



Θέση Τεμαχίου



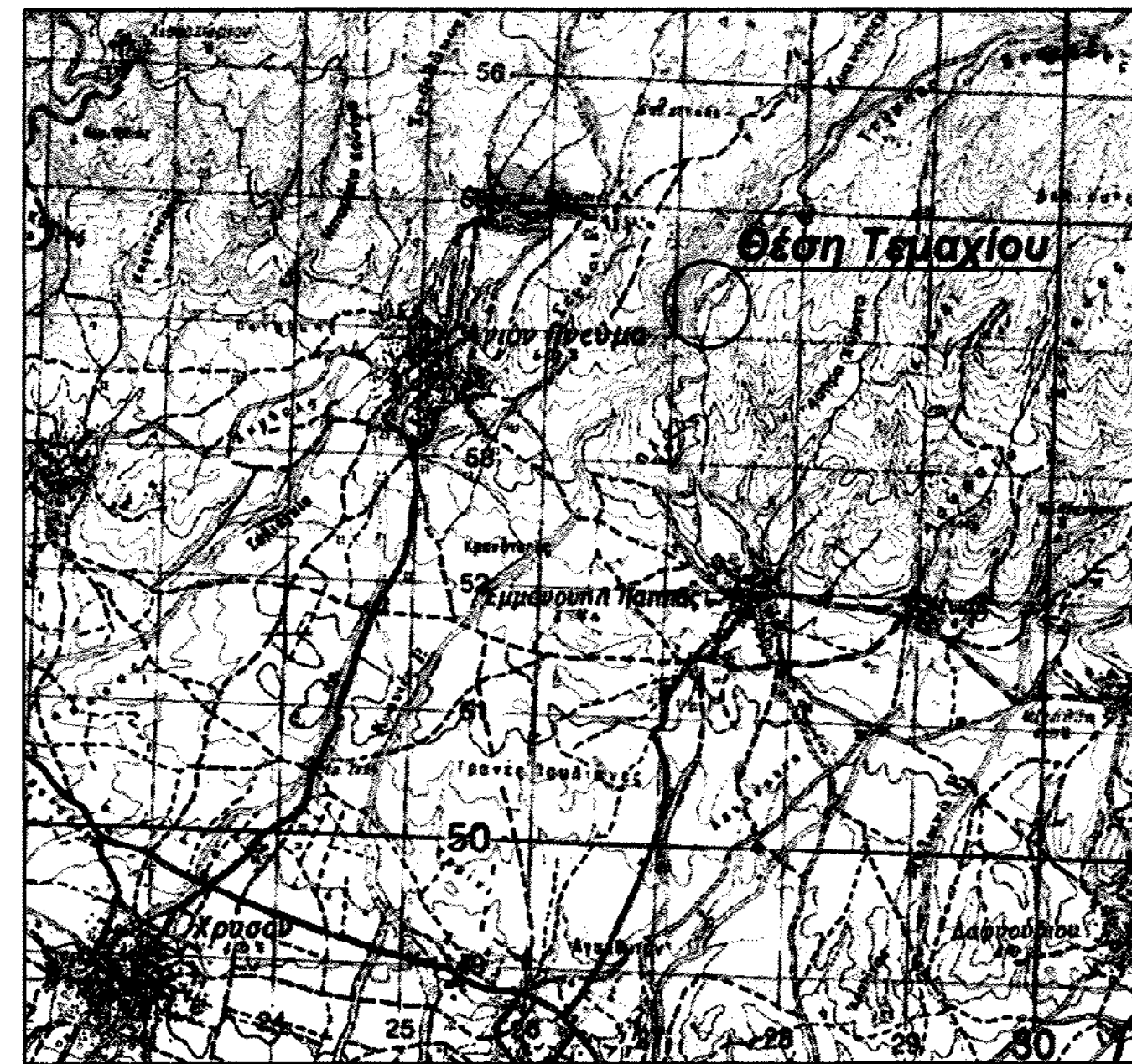
ΟΡΟΙ ΔΟΜΗΣΗΣ

Σύμφωνα με τα Π.Δ. 24-05-85/ΦΕΚ 270Δ/31-05-85 και Π.Δ. 06-10-78/ΦΕΚ 538'Δ που αφορούν την εκτός σχεδίου δόμηση οι όροι δόμησης είναι:

Πρόσωπο = 25,00μ Μεγ. Ύψος = 7,50μ
 Εμβαδόν = 4.000τ.μ. Αποστ. από Όριο Γηπέδου = 15,00μ
 Ποσ. Κάλυψης = 10%
 Συντ. Δόμησης = 0,20

Απόσταση από οικισμό Εμμ. Παπά >1800μ.
 Απόσταση από Λίμνη Κερκίνης >50000μ.
 Απόσταση από Εθνική Οδό Σερρών - > 5500μ.

Απόσπασμα Χάρτη ΓΥΣ Κλίμακα 1:50000



ΕΡΓΟΔΟΤΗΣ : ΛΗΜΝΑΙΟΥ ΑΛΕΞΑΝΔΡΑ

ΕΡΓΟ : ΤΟΠΟΓΡΑΦΙΚΟ ΔΙΑΓΡΑΜΜΑ ΤΜΗΜΑΤΟΣ ΔΗΜΟΣΙΑΣ ΕΚΤΑΣΗΣ ΑΓΡΟΚΤΗΜΑΤΟΣ ΕΜΜ. ΠΑΠΑ

ΘΕΣΗ : ΑΓΡΟΚΤΗΜΑ ΣΤΟ Δ.Δ. ΕΜΜ. ΠΑΠΑ ΔΗΜΟΥ ΕΜΜ. ΠΑΠΑ Ν. ΣΕΡΡΩΝ

ΘΕΜΑ ΣΧΕΔΙΟΥ :

ΤΟΠΟΓΡΑΦΙΚΟ ΔΙΑΓΡΑΜΜΑ


ΗΜ/ΝΙΑ : ΝΟΕΜΒΡΙΟΣ 2013

ΑΡΙΘΜΟΣ ΣΧΕΔΙΟΥ : 1 / 1

ΚΛΙΜΑΚΑ ΣΧΕΔΙΟΥ : 1/1000

ΜΕΛΕΤΗΤΗΣ :

ΚΥΡ. ΔΗΜ. ΚΑΡΑΓΙΩΡΓΟΥ
 ΔΙΠΛ. ΓΕΩΜΕΤΡΟΣ ΜΗΧΑΝΙΚΟΣ
 Π. ΤΟΠΟΓΡΑΦΙΚΩΝ ΜΕΤΡΗΣΕΩΝ
 ΒΑ' ΠΡΑΚΤΙΚΩΝ ΜΕΤΡΗΣΕΩΝ ΤΗΛ. 2221 022772
 ΑΔΜ 115 917 13 - Α' ΛΟΥ ΣΕΡΡΩΝ



(ΥΠΟΓΡΑΦΗ, ΣΦΡΑΓΙΔΑ)