ΑΠΟΣΠΑΣΜΑ ΑΠΟ ΤΟ ΕΘΝΙΚΟ ΚΤΗΜΑΤΟΛΟΓΙΟ



Πίνακας συν/νων κορυφών γεωτεμαχίου σε Ε.Γ.Σ.Α. 87		
Σημεία	X(m)	Y(m)
Α	308632.51	4504933.98
Β	308636.79	4504985.68
Γ	308635.05	4505040.22
Δ	308702.40	4504995.41
Ε	308693.05	4504964.98
Ζ	308681.13	4504947.78
Η	308665.14	4504932.96
Θ	308650.00	4504923.31

Δήλωση μηχανικού

Το αγροτεμάχιο με στοιχεία (ΑΒΓΔΕΖΗΘΑ), βρίσκεται στην κτηματική περιοχή της τοπικής κοινότητας Βεγόρων, εκτός των ορίων του οικισμού, έχει εμβαδόν 5000.03 τ.μ. και φέρει αριθμό τεμαχίου 1698 της συμπληρωματικής διανομής έτους 1979 αγροκτήματος Βεγόρων νομού Φλώρινας.

ΛΑΖΑΡΟΣ Π. ΣΠΥΡΟΠΟΥΛΟΣ
ΔΙΠΛ. ΠΟΛ. ΜΗΧΑΝΙΚΟΣ Α.Π.Θ. - Ε.Α.Ε.
ΜΑΘΗΤΕΥΟΝΤΑΣ ΣΕ ΕΡΓΑΣΤΑΤΗΣ
ΑΡΙΘ. ΑΔΕΙΑΣ: Φ 21.2/63
ΠΛΑΤΕΙΑ ΔΡΟΥΑΣ 33 - τηλ.: 23860 23240
Τ.Κ. 522 00 ΑΝΥΨΑΙΟ
ΑΦΜ 057234707 ΔΟΥ ΦΛΩΡΙΝΑΣ

ΑΠΟΣΠΑΣΜΑ ΧΑΡΤΗ
ΔΙΑΝΟΜΗΣ 1962
ΑΓΡΟΚΤΗΜΑΤΟΣ ΒΕΓΟΡΩΝ

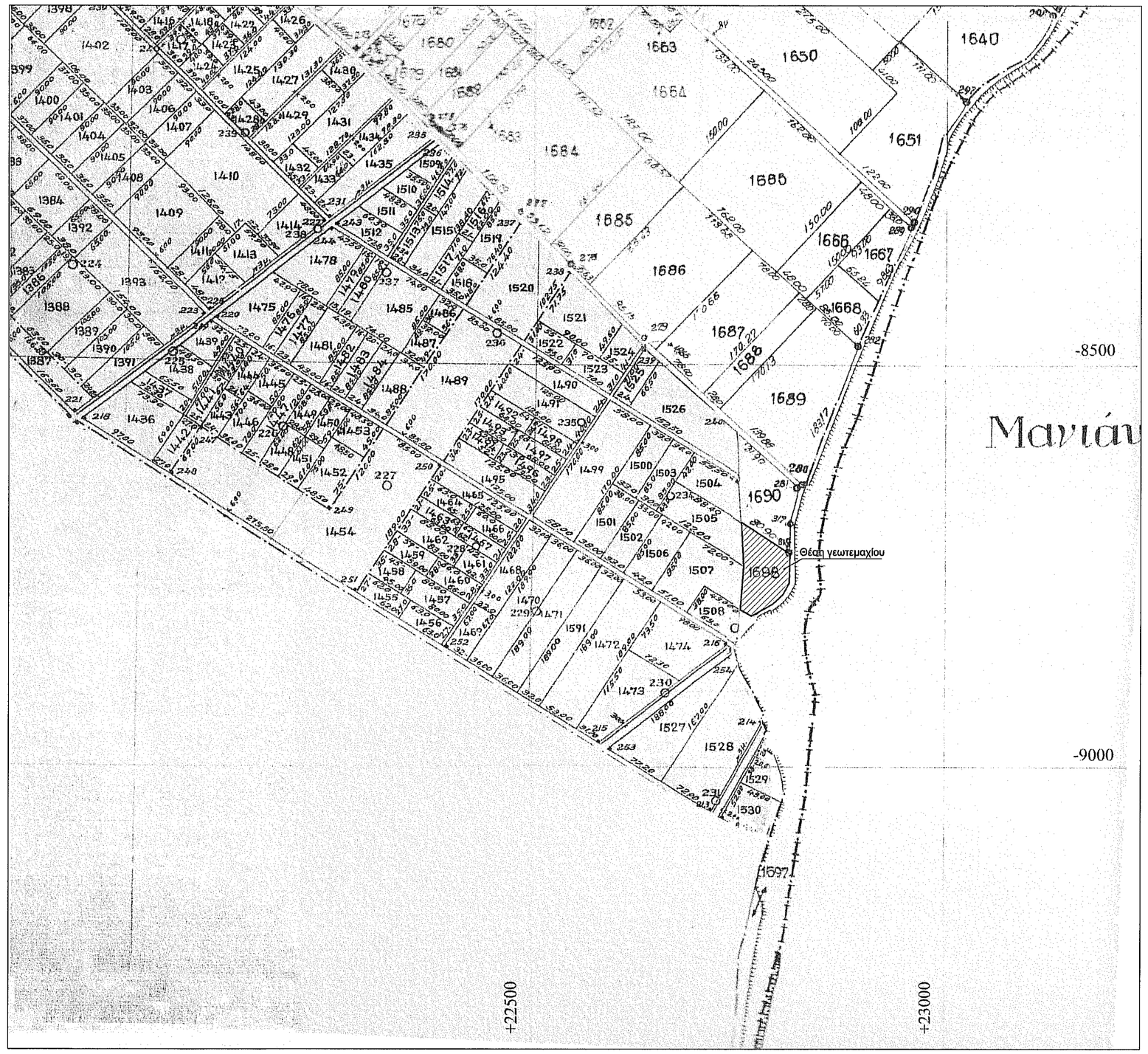

ΑΠΟΣΠΑΣΜΑ ΧΑΡΤΗ
ΣΥΜΠΛΗΡΩΜΑΤΙΚΗΣ ΔΙΑΝΟΜΗΣ 1979
ΑΓΡΟΚΤΗΜΑΤΟΣ ΒΕΓΟΡΩΝ

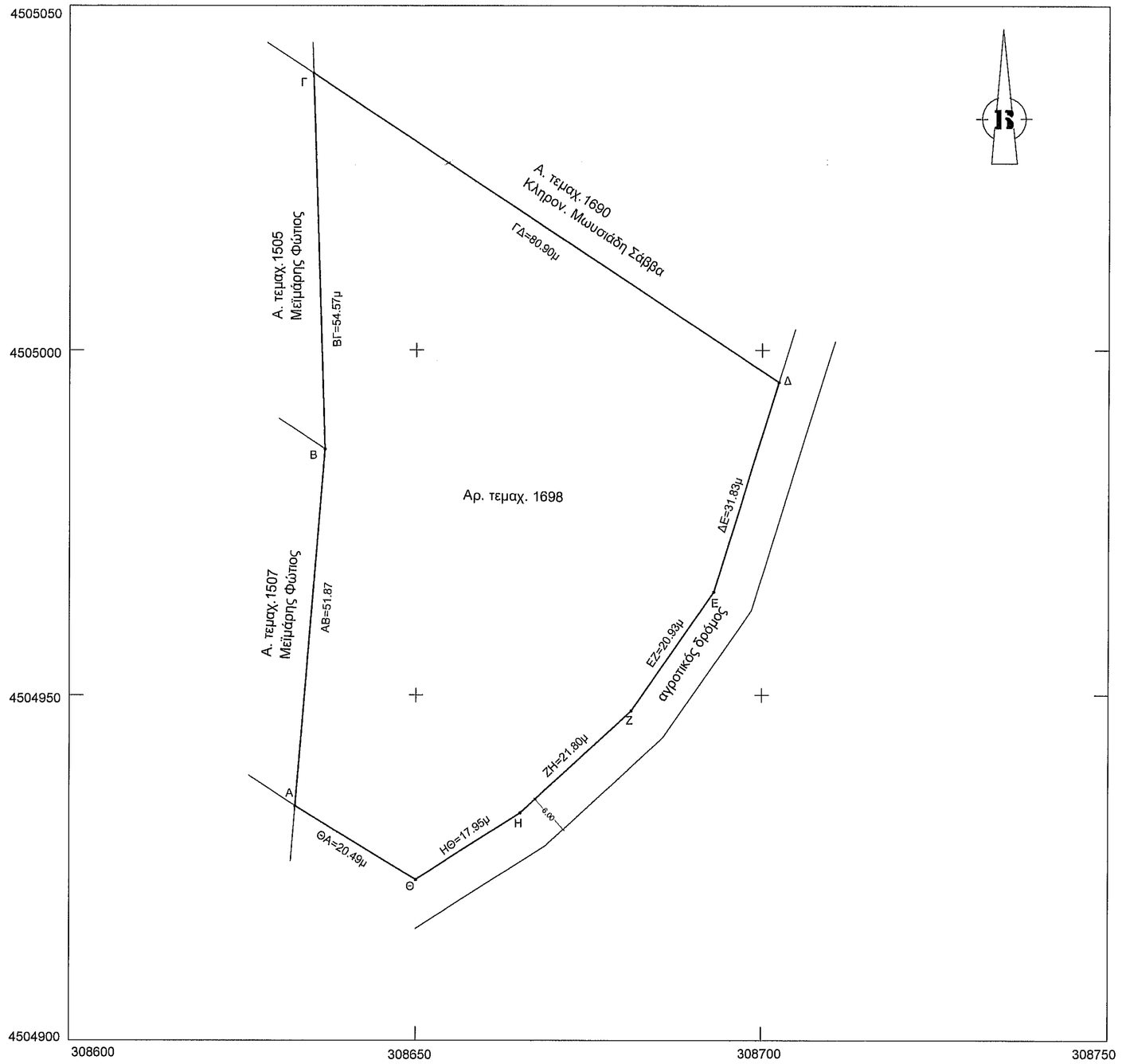

ΕΡΓΟΔΟΤΗΣ: Μεϊμάρης Φώτιος του Θεοδώρου	
ΕΡΓΟ: Αποτύπωση γεωτεμαχίου	
ΘΕΣΗ: Αγρόκτημα Βεγόρων εκτός σχεδίου	
ΜΕΛΕΤΗΤΗΣ: ΛΑΖΑΡΟΣ ΣΠΥΡΟΠΟΥΛΟΣ διπλ.πολ.μηχανικός	
ΘΕΜΑ ΣΧΕΔΙΟΥ: ΤΟΠΟΓΡΑΦΙΚΟ ΔΙΑΓΡΑΜΜΑ	ΑΡΙΘΜΟΣ ΣΧΕΔΙΟΥ: Τ-1
ΚΛΙΜΑΚΑ: 1:500	
ΧΡΟΝΟΣ ΜΕΛΕΤΗΣ:	

υπογραφή — ΘΕΩΡΗΘΗΚΕ Ληκτει στον αριθ 13202/8762 εγγραφο μας 18.12.2014 Ο ΔΙΝΤΗΣ ΔΑΣΩΝ — σφραγίδα

Ο ενεργήσας την αυτοψία

ΠΑΡΑΣΚΕΥΗ Χ. ΠΑΝΑΓΙΩΤΟΥ
Δασολόγος - Περιβαλλοντολόγος Α.Π.Θ.

ΜΙΧΑΗΛ Ι. ΠΑΠΑΪΩΑΝΝΟΥ
ΔΑΣΟΛΟΓΟΣ

ΛΑΖΑΡΟΣ Π. ΣΠΥΡΟΠΟΥΛΟΣ
ΔΙΠΛ. ΠΟΛ. ΜΗΧΑΝΙΚΟΣ Α.Π.Θ. - Ε.Α.Ε.
ΜΑΘΗΤΕΥΟΝΤΑΣ ΣΕ ΕΡΓΑΣΤΑΤΗΣ
ΑΡΙΘ. ΑΔΕΙΑΣ: Φ 21.2/63
ΠΛΑΤΕΙΑ ΔΡΟΥΑΣ 33 - τηλ.: 23860 23240
Τ.Κ. 522 00 ΑΝΥΨΑΙΟ
ΑΦΜ 057234707 ΔΟΥ ΦΛΩΡΙΝΑΣ