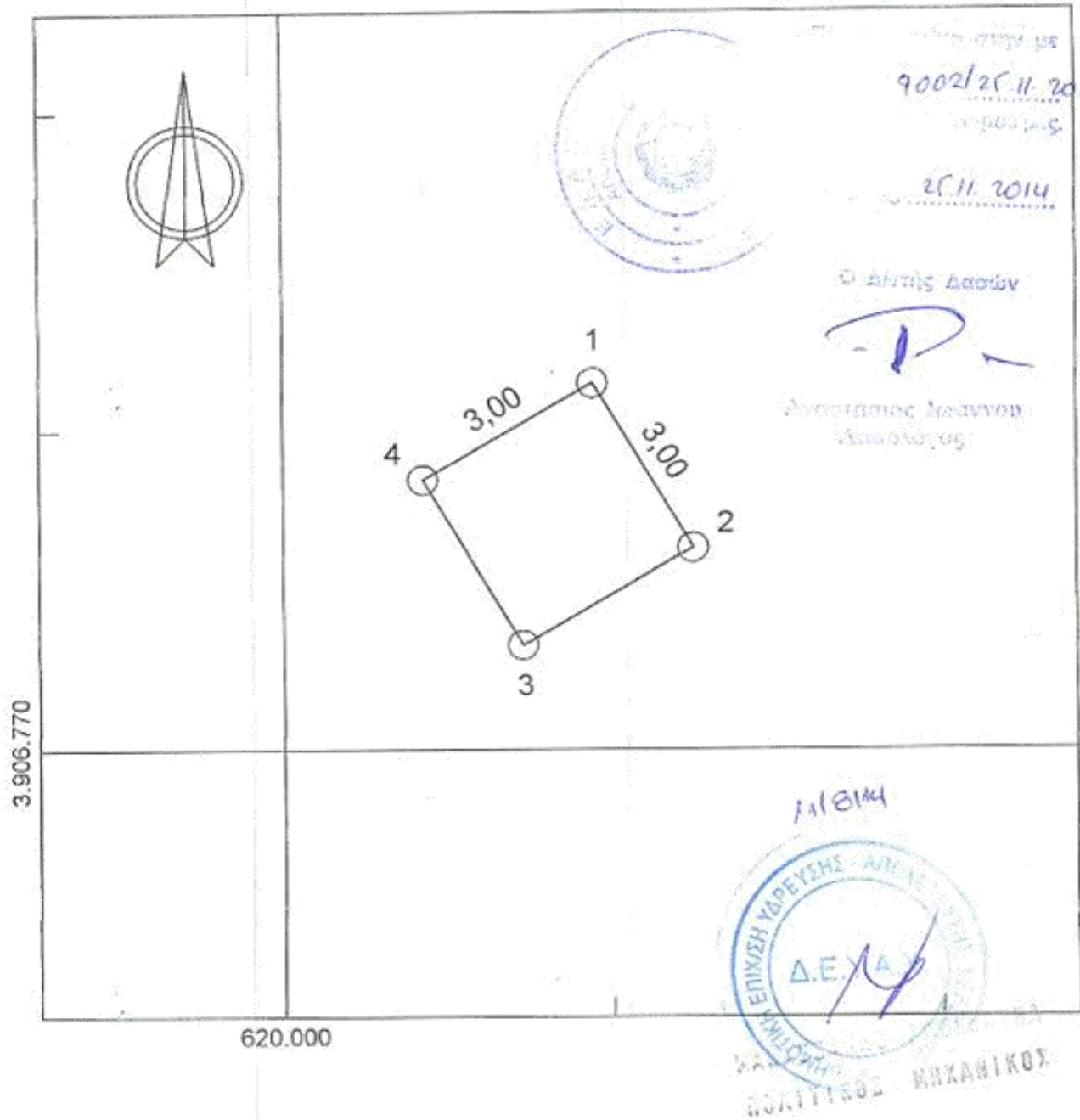


ΔΗΜΟΤΙΚΗ ΕΠΙΧΕΙΡΗΣΗ ΥΔΡΕΥΣΗΣ ΑΠΟΧΕΤΕΥΣΗΣ ΧΕΡΣΟΝΗΣΟΥ
 ΓΕΩΤΡΗΣΗ ΚΑΣΤΑΝΟΥ (ΓΓ8) ΔΗΜΟΤΙΚΗΣ ΕΝΟΤΗΤΑΣ ΓΟΥΒΩΝ

ΣΧΕΔΙΟ ΓΕΩΤΕΜΑΧΙΟΥ ΚΑΙ ΠΙΝΑΚΑΣ ΣΥΝΤΕΤΑΓΜΕΝΩΝ ΤΩΝ ΚΟΡΥΦΩΝ ΤΟΥ

ΚΛΙΜΑΚΑ 1 : 100



Πίνακας Συντεταγμένων των κορυφών του 1,2,3,4,1
 Εμβαδόν τεμαχίου = 9,00 τ.μ. - Περίμετρος = 12,00 μ.

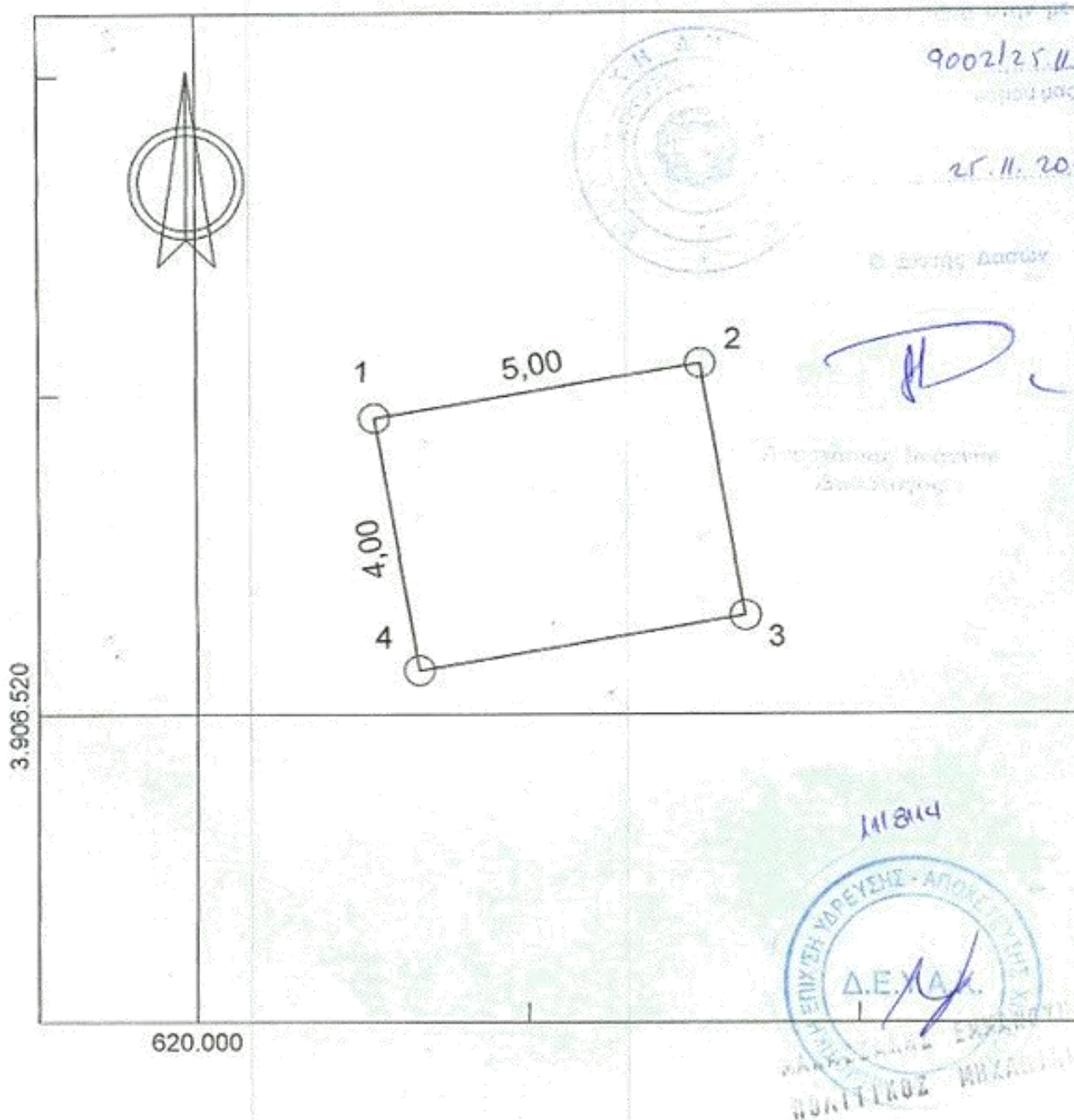
α/α	X	Y	Αποστάσεις
1	620004,7198	3906775,7353	
2	620006,2314	3906773,1440	3,00
3	620003,6401	3906771,6324	3,00
4	620002,1285	3906774,2237	3,00
1	620004,7198	3906775,7353	3,00

Συνοδεύει την
 Πράξη Χαρακτηρισμού του Δ/ντη
 Δασών Ηρακλείου.

ΔΗΜΟΤΙΚΗ ΕΠΙΧΕΙΡΗΣΗ ΥΔΡΕΥΣΗΣ ΑΠΟΧΕΤΕΥΣΗΣ ΧΕΡΣΟΝΗΣΟΥ
ΓΕΩΤΡΗΣΗ ΓΩΝΙΑ (ΓΓ9) ΔΗΜΟΤΙΚΗΣ ΕΝΟΤΗΤΑΣ ΓΟΥΒΩΝ

ΣΧΕΔΙΟ ΓΕΩΤΕΜΑΧΙΟΥ ΚΑΙ ΠΙΝΑΚΑΣ ΣΥΝΤΕΤΑΓΜΕΝΩΝ ΤΩΝ ΚΟΡΥΦΩΝ ΤΟΥ

ΚΛΙΜΑΚΑ 1 : 100



Πίνακας Συντεταγμένων των κορυφών του 1,2,3,4,1
Εμβαδόν τεμαχίου = 20,00 τ.μ. - Περίμετρος = 18,00 μ.

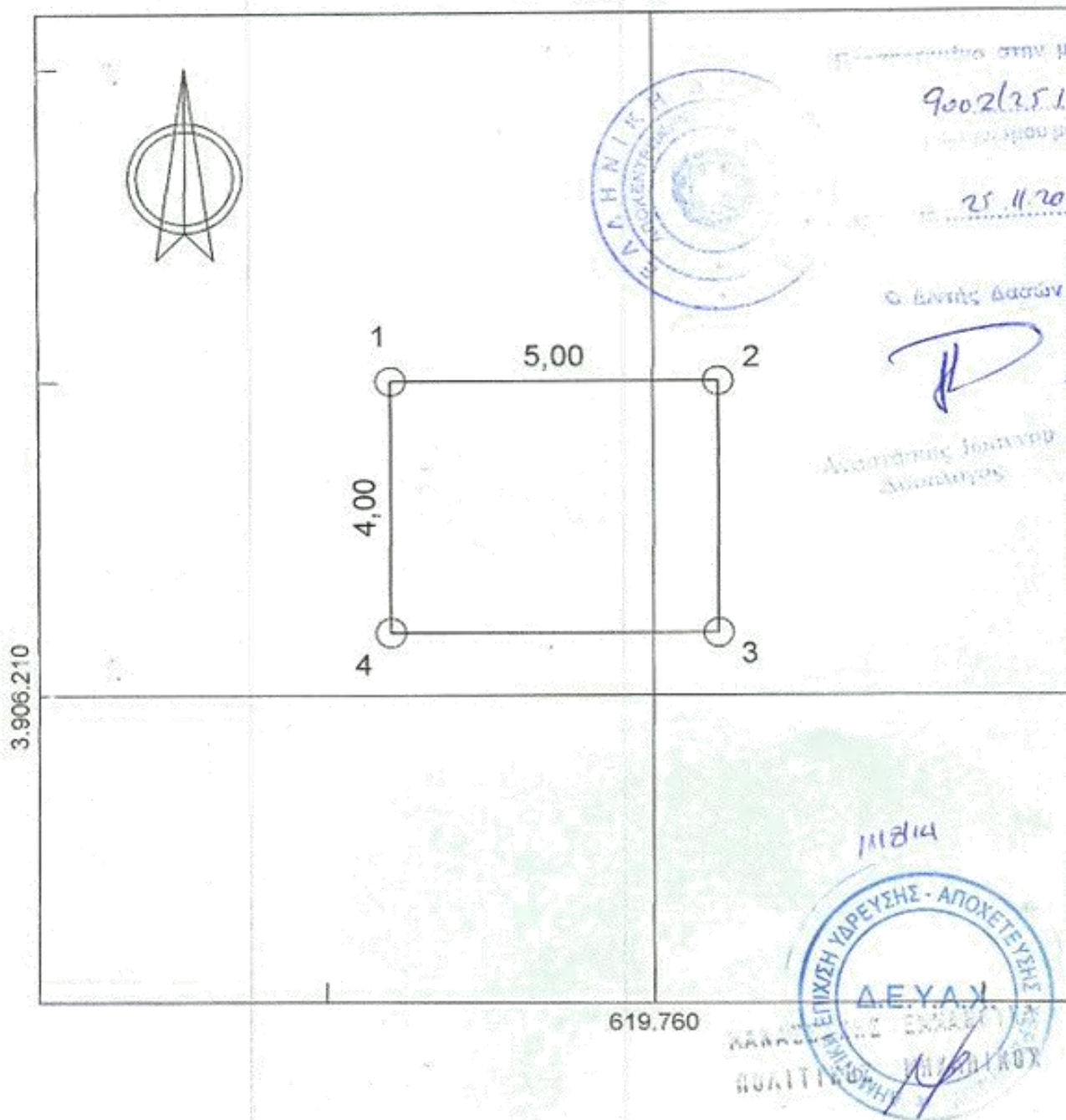
α/α	X	Y	Αποστάσεις
1	620002,6908	3906524,6333	
2	620007,6189	3906525,4781	5,00
3	620008,2993	3906521,5320	4,00
4	620003,3667	3906520,6908	5,00
1	620002,6908	3906524,6333	4,00

Συνοδεύει την
Πράξη Χαρακτηρισμού του Δ/νη
Δασών Ηρακλείου.

ΔΗΜΟΤΙΚΗ ΕΠΙΧΕΙΡΗΣΗ ΥΔΡΕΥΣΗΣ ΑΠΟΧΕΤΕΥΣΗΣ ΧΕΡΣΟΝΗΣΟΥ
 ΓΕΩΤΡΗΣΗ ΕΛΙΟΜΥΛΟΣ (ΓΓ16) ΔΗΜΟΤΙΚΗΣ ΕΝΟΤΗΤΑΣ ΓΟΥΒΩΝ

ΣΧΕΔΙΟ ΓΕΩΤΕΜΑΧΙΟΥ ΚΑΙ ΠΙΝΑΚΑΣ ΣΥΝΤΕΤΑΓΜΕΝΩΝ ΤΩΝ ΚΟΡΥΦΩΝ ΤΟΥ

ΚΛΙΜΑΚΑ 1 : 100



Πίνακας Συντεταγμένων των κορυφών του 1,2,3,4,1
 Εμβαδόν τεμαχίου = 20,00 τ.μ. - Περίμετρος = 18,00 μ.

α/α	X	Y	Αποστάσεις
1	619756,0000	3906215,0000	
2	619761,0000	3906215,0000	5,00
3	619761,0045	3906210,9964	4,00
4	619756,0000	3906211,0000	5,00
1	619756,0000	3906215,0000	4,00

Συνοδεύει την
 Πράξη Χαρακτηρισμού του Δ/ντη
 Δασών Ηρακλείου.