ΑΠΟΣΠΑΣΜΑ Φ.Χ. Γ.Υ.Σ. 6412/7
ΚΛΙΜΑΚΑ : 1:5000

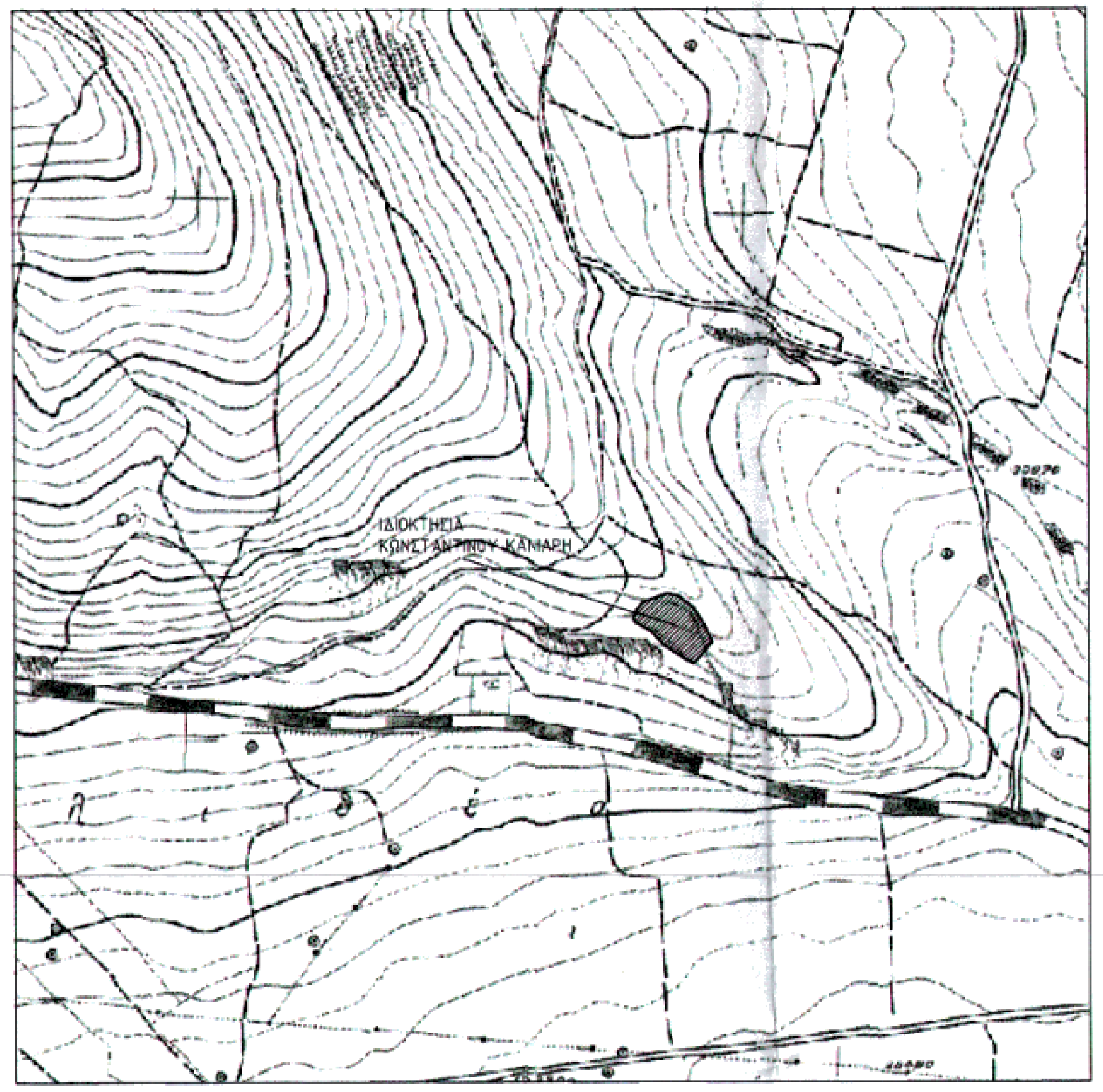
ΙΔΙΟΚΤΗΣΙΑ
ΚΩΝΣΤΑΝΤΙΝΟΥ ΚΑΝΙΑΡΗ

ΑΠΟΣΠΑΣΜΑ Φ.Χ. Γ.Υ.Σ. ΘΗΒΑΙ
ΚΛΙΜΑΚΑ : 1:50.000

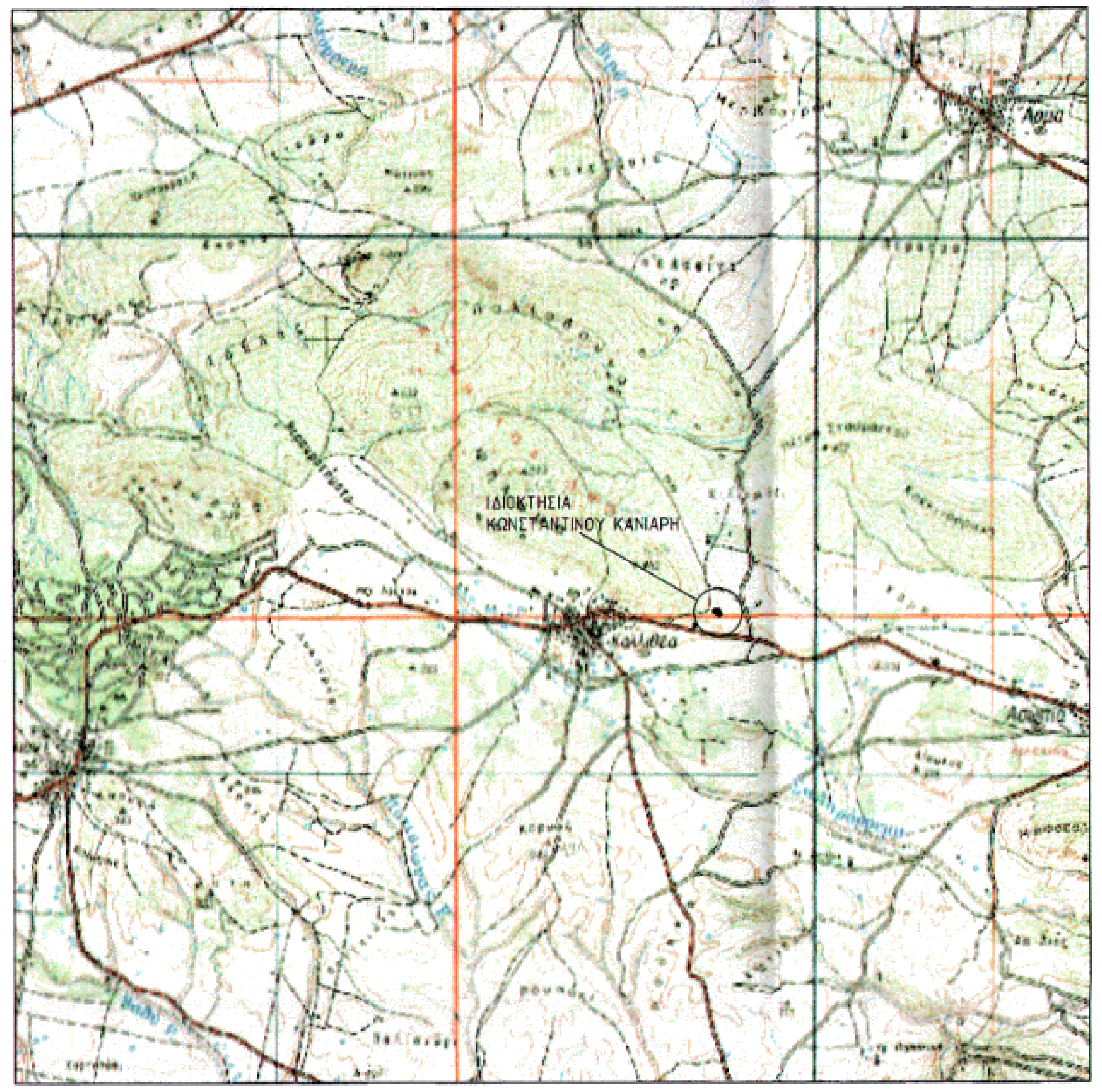
ΙΔΙΟΚΤΗΣΙΑ
ΚΩΝΣΤΑΝΤΙΝΟΥ ΚΑΝΙΑΡΗ

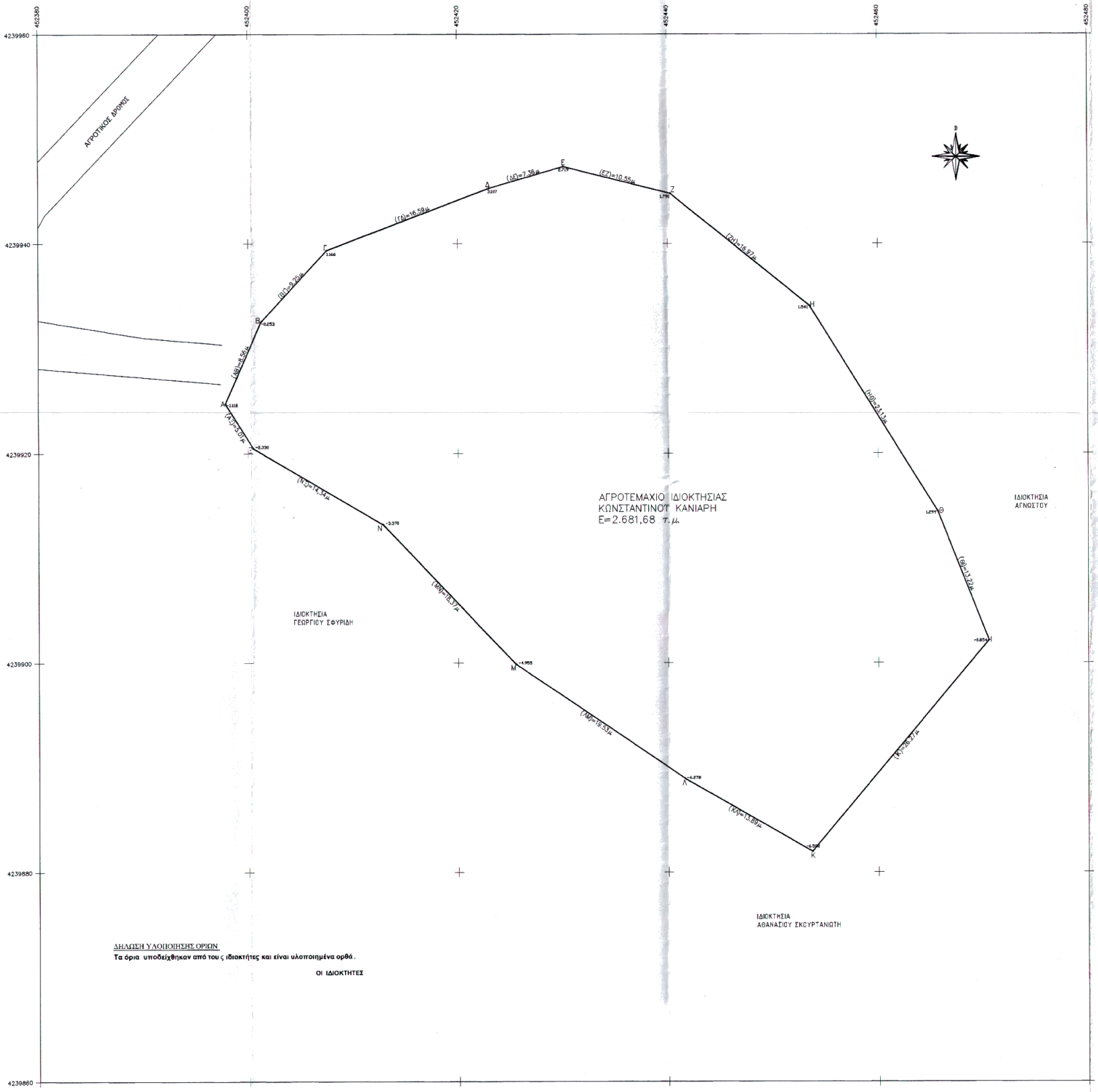
452380
452400
452420
452440
452460
452480
4239960
4239940
4239920
4239900
4239880
4239860
ΑΓΡΟΤΙΚΟΣ ΔΡΟΜΟΣ
Β
Α 1.118
Β 0.253
Γ 1.166
Δ 3.107
Ε 2.717
Ζ 1.790
Η 1.541
Θ 1.299
Ι -0.854
Κ
Λ -6.278
Μ -4.955
Ν -3.370
Ξ -2.330
(ΑΒ)=8.56μ
(ΒΓ)=9.25μ
(ΓΔ)=16.59μ
(ΔΕ)=7.36μ
(ΕΖ)=10.55μ
(ΖΗ)=16.97μ
(ΗΘ)=23.13μ
(ΘΙ)=13.22μ
(ΙΚ)=26.27μ
(ΚΛ)=13.89μ
(ΛΜ)=19.53μ
(ΜΝ)=18.37μ
(ΝΞ)=14.34μ
(ΑΞ)=5.01μ
ΑΓΡΟΤΕΜΑΧΙΟ ΙΔΙΟΚΤΗΣΙΑΣ
ΚΩΝΣΤΑΝΤΙΝΟΥ ΚΑΝΙΑΡΗ
Ε=2.681,68 τ.μ.
ΙΔΙΟΚΤΗΣΙΑ
ΓΕΩΡΓΙΟΥ ΣΦΥΡΙΔΗ
ΙΔΙΟΚΤΗΣΙΑ
ΑΓΝΩΣΤΟΥ
ΙΔΙΟΚΤΗΣΙΑ
ΑΘΑΝΑΣΙΟΥ ΣΚΟΥΡΤΑΝΙΩΤΗ

ΔΗΛΩΣΗ ΥΛΟΠΟΙΗΣΗΣ ΟΡΙΩΝ

Τα όρια υποδείχθηκαν από τους ιδιοκτήτες και είναι υλοποιημένα ορθά.

ΟΙ ΙΔΙΟΚΤΗΤΕΣ

ΠΙΝΑΚΑΣ ΣΥΝΤΕΤΑΓΜΕΝΩΝ ΚΟΡΥΦΩΝ
ΑΓΡΟΤΕΜΑΧΙΟΥ ΣΤΟ ΠΡΟΒΟΛΙΚΟ ΣΥΣΤΗΜΑ Ε.Γ.Σ.Α.'87

a/a	X (m)	Y (m)	a/a	X (m)	Y (m)
Α	452397.7955	4239924.7222	Θ	452465.6518	4239914.4226
Β	452401.2612	4239932.5442	Ι	452470.5095	4239902.1248
Γ	452407.5161	4239939.3595	Κ	452453.6586	4239881.9745
Δ	452423.0076	4239945.2951	Λ	452441.6286	4239888.9182
Ε	452430.0687	4239947.3603	Μ	452425.4527	4239899.8604
Ζ	452440.2990	4239944.7773	Ν	452412.8382	4239913.2194
Η	452453.4739	4239934.0836	Ξ	452400.4741	4239920.4859

*** Ο υπολογισμός του εμβαδού έγινε με την μέθοδο των ορθογώνιων συν/νων :**

$$E=\frac{1}{2}\cdot\sum_{i=1}^{n}x_i(y_{i+1}-y_{i-1})$$

Από τον πίνακα των συν/νων προκύπτει :

ΕΜΒΑΔΟΝ ΑΓΡΟΤΕΜΑΧΙΟΥ ΥΠΟ ΣΤΟΙΧΕΙΑ (Α,Β,Γ,Δ,Ε,Ζ,Η,Θ,Ι,Κ,Λ,Μ,Ν,Ξ,Α) Ε =2.681,68 τ.μ.

ΥΠΕΥΘΥΝΗ ΔΗΛΩΣΗ ΤΟΥ ΝΟΜΟΥ 651/77 :

Το αγροτεμάχιο που απεικονίζεται στο παρον διάγραμμα, υπό στοιχεία (**Α,Β,Γ,Δ,Ε,Ζ,Η,Θ,Ι,Κ,Λ,Μ,Ν,Ξ, Α**) εμβαδού 2.681,68 τ.μ., ιδιοκτησίας Κωνσταντίνου Κανιάρη, βρίσκεται στην θέση 'ΣΑΜΑΡΙ' της κτηματικής περιφέρειας της Τοπικής Κοινότητας Καλλιθέας της Δημοτικής Ενότητας Τανάγρας, Περιφερειακής Ενότητας Βοιωτίας.

Το υπόψη αγροτεμάχιο δεν βρίσκεται σε περιοχή νομοθετημένης ΖΟΕ, ούτε σε γή υψηλής παραγωγικότητας και δέν είναι άρτιο και οικοδομήσιμο σύμφωνα με τις ισχύουσες πολεοδομικές διατάξεις.

Επίσης δηλώνεται ότι το αγροτεμάχιο δεν οφείλει εισφορά σε γη και χρήμα σύμφωνα με τις διατάξεις του Ν.1337/83. Απο το αγροτεμάχιο δεν διέρχεται ρεμα και γραμμή μεταφοράς ηλεκτρικού ρεύματος υψηλής τάσης

Ο ΜΗΧΑΝΙΚΟΣ

ΑΝΑΣΤΑΣΙΟΣ ΑΠ. ΝΙΚΟΛΑΟΥ
ΔΙΠΛΩΜΑΤΟΥΧΟΣ ΠΟΛΙΤΙΚΟΣ ΜΗΧΑΝΙΚΟΣ
ΤΕΧΝΙΚΟΥ ΠΑΝΕΠΙΣΤΗΜΙΟΥ BRNO
ΜΕΛΟΣ Τ.Ε.Ε. ΑΡΙΘ. ΜΗΤΡΩΟΥ: 109815
ΑΓΓΕΛΙΔΗ 8, 322 00 ΘΗΒΑ - Α.Φ.Μ. 074372800
ΤΗΛ. 22620 80 986 - FAX 22620 80756

ΤΕΧΝΙΚΟ
ΓΡΑΦΕΙΟ

ΑΝΑΣΤΑΣΙΟΣ ΑΠ. ΝΙΚΟΛΑΟΥ
ΠΟΛΙΤΙΚΟΣ ΜΗΧΑΝΙΚΟΣ
ΑΓΓΕΛΙΔΗ 8, Τ.Κ.32200 / ΤΗΛ. (22620)-80986 Κιν. 6973221282
Fax : (22620)-80756, Email : tasosnikolaou@yahoo.gr

ΕΡΓΟΔΟΤΗΣ ΚΩΝΣΤΑΝΤΙΝΟΣ ΚΑΝΙΑΡΗΣ

ΕΡΓΟ ΑΠΟΤΥΠΩΣΗ ΙΔΙΟΚΤΗΣΙΑΣ

ΘΕΣΗ 'ΣΑΜΑΡΙ' ΚΤΗΜΑΤΙΚΗΣ ΠΕΡΙΦΕΡΕΙΑΣ Τ.Κ.ΚΑΛΛΙΘΕΑΣ
Δ.Ε. ΤΑΝΑΓΡΑΣ, ΔΗΜΟΥ ΤΑΝΑΓΡΑΣ,
ΠΕΡΙΦΕΡΕΙΑΚΗΣ ΕΝΟΤΗΤΑΣ ΒΟΙΩΤΙΑΣ

ΜΕΛΕΤΗΤΗΣ ΑΝΑΣΤΑΣΙΟΣ ΑΠ. ΝΙΚΟΛΑΟΥ
ΠΟΛΙΤΙΚΟΣ ΜΗΧΑΝΙΚΟΣ

ΘΕΜΑ ΣΧΕΔΙΟΥ ΤΟΠΟΓΡΑΦΙΚΟ ΔΙΑΓΡΑΜΜΑ

ΑΡΙΘΜΟΣ ΣΧΕΔΙΟΥ **Α1**

ΚΛΙΜΑΚΑ 1:200

ΧΡΟΝΟΣ ΜΕΛΕΤΗΣ ΜΑΙΟΣ 2011

ΣΦΡΑΓΙΔΑ

ΑΝΑΣΤΑΣΙΟΣ ΑΠ. ΝΙΚΟΛΑΟΥ
ΔΙΠΛΩΜΑΤΟΥΧΟΣ ΠΟΛΙΤΙΚΟΣ ΜΗΧΑΝΙΚΟΣ
ΤΕΧΝΙΚΟΥ ΠΑΝΕΠΙΣΤΗΜΙΟΥ BRNO
ΜΕΛΟΣ Τ.Ε.Ε. ΑΡΙΘ. ΜΗΤΡΩΟΥ: 109815
ΑΓΓΕΛΙΔΗ 8, 322 00 ΘΗΒΑ - Α.Φ.Μ. 074372800
ΤΗΛ. 22620 80 986 - FAX 22620 80756

ΘΕΩΡΗΣΗ Θεωρήθηκε
και προσαρτάται
στο υπ' αριθμ. 6503/261495
έγγραφό μας.
Θήβα 17-12-2017
Ο Δασάρχης
ΑΜΟΙΡΙΔΗΣ [illegible]
ΔΑΣΟΛΟΓΟΣ