

Συντεταγμένες ορίων Ιδιοκτησία 01								
Σημείο	X (m)	Y (m)	Σημείο	X (m)	Y (m)	Σημείο	X (m)	Y (m)
1	573262.1051	3882746.1100	2	573262.7769	3882757.5117	3	573267.3851	3882763.8406
4	573273.4176	3882767.5456	5	573302.8859	3882750.1898	6	573327.5786	3882735.6484
7	573348.3055	3882724.9075	8	573363.2479	3882707.4705	9	573382.2791	3882703.2985
10	573379.8964	3882697.6222	11	573371.8637	3882678.7253	12	573370.8554	3882679.1537
13	573334.4336	3882686.5713	14	573275.9086	3882731.7870			

Γεωτεμάχιο 1, Στμ.: 14, Ε= 4010,65m²								
Πλευρά	Μήκος (m)	Πλευρά	Μήκος (m)	Πλευρά	Μήκος (m)	Πλευρά	Μήκος (m)
1-2	15.62	2-3	7.83	3-4	7.08	4-5	34.20
5-6	28.66	6-7	23.35	7-8	39.05	8-9	4.28
9-10	6.16	10-11	20.54	11-12	1.00	12-13	39.37
13-14	68.30	14-1	27.78				

Συντεταγμένες ορίων Ιδιοκτησία 02								
Σημείο	X (m)	Y (m)	Σημείο	X (m)	Y (m)	Σημείο	X (m)	Y (m)
1	573262.1051	3882746.1100	14	573275.9086	3882731.7870	13	573334.4335	3882686.5713
12	573370.8554	3882679.1537	11	573371.8637	3882678.7253	15	573364.4402	3882661.3066
16	573362.6188	3882657.8164	17	573263.6205	3882715.3965	18	573238.3100	3882730.1177
19	573245.5980	3882739.2049						

Γεωτεμάχιο 2 , Στμ.:10, Ε=2870,91m²							
Πλευρά	Μήκος (m)	Πλευρά	Μήκος (m)	Πλευρά	Μήκος (m)	Πλευρά	Μήκος (m)
1-14	27.78	14-13	68.30	13-12	40.46	12-11	1.00
11-15	18.83	15-16	3.94	16-17	114.53	17-18	29.28
18-19	11.84	19-1	9.50				

Συντεταγμένες ορίων Ιδιοκτησία 03								
Σημείο	X (m)	Y (m)	Σημείο	X (m)	Y (m)	Σημείο	X (m)	Y (m)
18	573238.3100	3882730.1177	17	573263.6205	3882715.3965	16	573362.6188	3882657.8164
19	573359.6188	3882649.8164	20	573351.6188	3882634.8164	21	573314.8837	3882656.1923
22	573285.3147	3882673.4439	23	573246.4398	3882696.0917	24	573228.2677	3882706.6784

Γεωτεμάχιο 3 , Στμ.:9, Ε=3643,17m²							
Πλευρά	Μήκος (m)	Πλευρά	Μήκος (m)	Πλευρά	Μήκος (m)	Πλευρά	Μήκος (m)
18-17	29.28	17-16	114.53	16-19	8.54	19-20	17.00
20-21	42.40	21-22	34.34	22-23	46.00	23-24	21.02
24-18	25.50						

Συντεταγμένες ορίων Ιδιοκτησία 04								
Σημείο	X (m)	Y (m)	Σημείο	X (m)	Y (m)	Σημείο	X (m)	Y (m)
24	573228.2677	3882706.6784	23	573246.4398	3882696.0917	22	573285.3147	3882673.4439
21	573314.8837	3882656.1923	20	573351.6188	3882634.8164	25	573337.6188	3882614.8164
26	573274.3110	3882650.7941	27	573255.7570	3882661.3384	28	573218.0288	3882682.7784

Γεωτεμάχιο 4 , Στμ.:9, Ε=3513,52m²									
Πλευρά	Μήκος (m)	Πλευρά	Μήκος (m)	Πλευρά	Μήκος (m)	Πλευρά	Μήκος (m)	Πλευρά	Μήκος (m)
24-23	21.02	23-22	46.00	22-21	34.34	21-20	42.40		
20-25	24.41	25-26	72.82	26-27	21.34	27-28	43.40		
28-24	26.00								

Συντεταγμένες ορίων Ιδιοκτησία 05								
Σημείο	X (m)	Y (m)	Σημείο	X (m)	Y (m)	Σημείο	X (m)	Y (m)
28	573218.0288	3882682.7784	27	573255.7570	3882661.3384	26	573274.3110	3882650.7941
25	573337.6188	3882614.8164	29	573333.6188	3882590.8164	30	573263.6188	3882625.8164
31	573208.6188	3882600.8164						

Γεωτεμάχιο 5 , Στμ.:7, Ε=3552,03m²									
Πλευρά	Μήκος (m)	Πλευρά	Μήκος (m)	Πλευρά	Μήκος (m)	Πλευρά	Μήκος (m)	Πλευρά	Μήκος (m)
28-27	43.40	27-26	21.34	26-25	72.82	25-29	25.00		
29-30	75.59	30-31	65.19	31-28	23.89				

1. ΕΜΒΑΔΟΝ ΙΔΙΟΚΤΗΣΙΑΣ 01 ΥΠΟ ΣΤΟΙΧΕΙΑ :
1-2-3-4-5-6-7-8-9-10-11-12-13-14-1 = 4010,65 τ.μ.

ΕΜΒΑΔΟΝ ΙΔΙΟΚΤΗΣΙΑΣ 02 ΥΠΟ ΣΤΟΙΧΕΙΑ :
1-14-13-12-11-15-16-17-18-19-1 = 2870,91 Μ²

ΕΜΒΑΔΟΝ ΙΔΙΟΚΤΗΣΙΑΣ 03 ΥΠΟ ΣΤΟΙΧΕΙΑ :
18-17-16-19-20-21-22-23-24-18 = 3643,17 Μ²

ΕΜΒΑΔΟΝ ΙΔΙΟΚΤΗΣΙΑΣ 04 ΥΠΟ ΣΤΟΙΧΕΙΑ :
24-23-22-21-20-25-26-27-28-24 = 3513,52 Μ²

ΕΜΒΑΔΟΝ ΙΔΙΟΚΤΗΣΙΑΣ 05 ΥΠΟ ΣΤΟΙΧΕΙΑ :
28-27-26-25-29-30-31-28 = 3552,03 Μ²

Το εμβαδόν της ιδιοκτησίας υπολογίστηκε από τις ορθογώνιες συντεταγμένες των ορίων της με τη σχέση

$$2E = \sum_{i=1}^{v} Xi\,(Yi-1 - Yi+1)\,,$$ όπου

i : Σημείο - όριο της ιδιοκτησίας.
Xi : Η τετμημένη του σημείου i.
v : Το πλήθος των σημείων.
Yi : Η τεταγμένη του σημείου i.

2. ΟΡΟΙ ΔΟΜΗΣΕΟΣ ΓΗΠΕΔΩΝ ΓΙΑ ΒΙΟΜΗΧΑΝΙΚΕΣ ΕΓΚΑΤΑΣΤΑΣΕΙΣ (ΠΑ ΣΙΛΟ)
ΕΚΤΟΣ ΣΧΕΔΙΩΝ ΠΟΛΕΩΣ ΚΑΙ ΕΚΤΟΣ ΟΡΙΩΝ ΟΙΚΙΣΜΟΥ.
Π.Δ/γμα 24-05-85 ΦΕΚ 270/Δ/31-05-85
Ν.3212/2003 ΦΕΚ 308/Α/31-12-2003

ΕΛΑΧΙΣΤΟ ΕΜΒΑΔΟΝ ΚΑΤΑ ΚΑΝΟΝΑ ; 4000 Μ² (ΜΕ ΠΡΟΣΩΠΟ 25 Μ ΣΕ ΚΟΙΝΟΧΡΗΣΤΗ ΟΔΟ)
ΠΟΣΟΣΤΟ ΚΑΛΥΨΗΣ ; 4000 Μ² (ΥΦΙΣΤΑΜΕΝΑ ΤΗΝ 31-12-2003)
ΣΥΝΤΕΛΕΣΤΗΣ ΔΟΜΗΣΗΣ ; 40 %
ΜΕΓΙΣΤΟ ΥΨΟΣ ; 0.9
; 32 Μ

ΔΗΛΩΣΕΙΣ ΙΔΙΟ ΚΤΗΤΩΝ

Οι υπογραφόμενοι ιδιοκτήτες των ως άνω περιγραφόμενων αυτοτελών και ανεξάρτητων ιδιοκτησιών 01,02,03,04 και 05 δηλώνουν υπεύθυνα ότι τα όρια τους εδείχθηκαν επί τόπου από τους ίδιους και έχουν υλοποιηθεί σύμφωνα παρόν διάγραμμα.

Ο ΙΔΙΟΚΤΗΤΗΣ
ΠΑΠΑΔΑΚΗΣ ΔΗΜΗΤΡΗΣ

Η ΙΔΙΟΚΤΗΤΡΙΑ
ΠΑΠΟΥΤΣΑΚΗ ΑΓΓΕΛΙΚΗ

Η ΙΔΙΟΚΤΗΤΡΙΑ
ΠΑΠΑΔΑΚΗ ΚΑΛΛΙΡΟΗ

Ο ΙΔΙΟΚΤΗΤΗΣ
ΠΑΠΑΔΑΚΗΣ ΓΕΩΡΓΙΟΣ

Ο ΙΔΙΟΚΤΗΤΗΣ
ΠΑΠΑΔΑΚΗΣ ΕΜΜΑΝΟΥΗΛ

ΥΠΕΥΘΥΝΗ ΔΗΛΩΣΗ Ν.651/77

Ο υπογραφόμενος, Γεώργιος Κουμπενάκης, Πολιτικός Μηχανικός δηλώνω υπεύθυνα ότι οι υπ' αριθμό 01, 02,03,04 και 05 ιδιοκτησίες με τα ως άνω περιγραφόμενα περιμετρικά όρια και εμβαδόν 4010,65 μ² , 2870,91μ2 , 3643,17μ2 , 3513,52μ2 και 3552,03μ2 αντίστοιχα βρίσκονται στη θέση ΠΑΛΙΟΜΑΝΤΡΕΣ της ΚΤΗΜΑΤΙΚΗΣ ΠΕΡΙΦΕΡΕΙΑΣ του Δ.Δ. ΒΩΡΩΝ του ΔΗΜΟΥ ΦΑΙΣΤΟΥ - ΝΟΜΟΥ ΗΡΑΚΛΕΙΟΥ , εκτός σχεδίου πόλης, εκτός ορίων οικισμού, εκτός ζώνης,εντός Γ.Π.Σ.(ΠΕΠΔ (V)). Η ιδιοκτησία 01 ΕΙΝΑΙ ΑΡΤΙΑ ΚΑΤΑ ΚΑΝΟΝΑ ΚΑΙ ΟΙΚΟΔΟΜΗΣΙΜΗ
με την προυποθέση των εγκρίσεων της αρμόδιας δασικής, αρχαιολογικής υπηρεσίας σύμφωνα με τις κρίσιμες πολεοδομικές διατάξεις ενώ οι
ιδιοκτησίες 02,03,04 και 05 δεν είναι αυτα άρτιες αύτε οικοδομήσιμες.
Για τις ιδιοκτησίες 01 και 02 έχει χορηγηθεί από την Διεύθυνση Δασών η Τελεσίδικη Απόφαση 1993/16.04.2014 της υπ'αριθμόν 486/19.02.2014 πρόβη χαρακτηρισμού.
Οι παραπάνω ιδιοκτησίες είναι αυτοτελείς και ανεξάρτητες και δεν αποτελούν τμήμα μεγαλύτερης έκτασης των ιδιοκτήτων τους.
Η σύνταξη της αποτύπωσης πραγματοποιήθηκε στο ΕΛΛΗΝΙΚΟ ΓΕΩΔΑΙΤΙΚΟ ΣΥΣΤΗΜΑ ΑΝΑΦΟΡΑΣ ΕΓΣΑ 87 .
Οι ιδιοκτησίες δεν διαμόλυνται με δουλειές εναέριας διέλευσης μεταφοράς ρεύματος υψηλής τάσης της Δ.Ε.Η. και η απόσταση τους από την θάλασσα είναι μεγαλύτερη των 500 μ.

Ηράκλειο Ιούλιος 2014
Ο ΔΗΛΩΝ

ΓΕΩΡΓΙΟΣ ΕΜΜ. ΚΟΥΜΠΕΝΑΚΗΣ
ΔΙΠΛ. ΠΟΛΙΤΙΚΟΣ ΜΗΧΑΝΙΚΟΣ Α.Π.Θ.
Μελ. ΜΗΤΡΩΟΥ ΕΕΔΕΗΛΕΣ ΣΥΜΒΟΥΛΟΣ Ο.Π.Ο.Ε.Ε.
ΜΕΛΟΣ ΤΕΕ - ΑΡΙΘ. ΑΜΗΤΡΩΟΥ 120626
ΣΜΥΣΕΑΣ & ΣΙΟΜΩΝΟΣ 54 - ΗΡΑΚΛΕΙΟ ΚΡΗΤΗΣ
ΤΗλ. 2810 231301 - 6ΣΗ. ΕΝΔ 56250 - Ρλ: 2810 381127
ΑΦΜ: 131945880 - ΔΟΥ Α' ΗΡΑΚΛΕΙΟΥ

ΓΕΩΡΓΙΟΣ ΚΟΥΜΠΕΝΑΚΗΣ
Πολιτικός Μηχανικός

ΑΠΟΣΠΑΣΜΑ ΦΩΤΟΓΡΑΜΜΕΤΡΙΚΟΥ ΔΙΑΓΡΑΜΜΑΤΟΣ Γ.Υ.Σ. 9545_2
Κλίμακα 1 : 5000

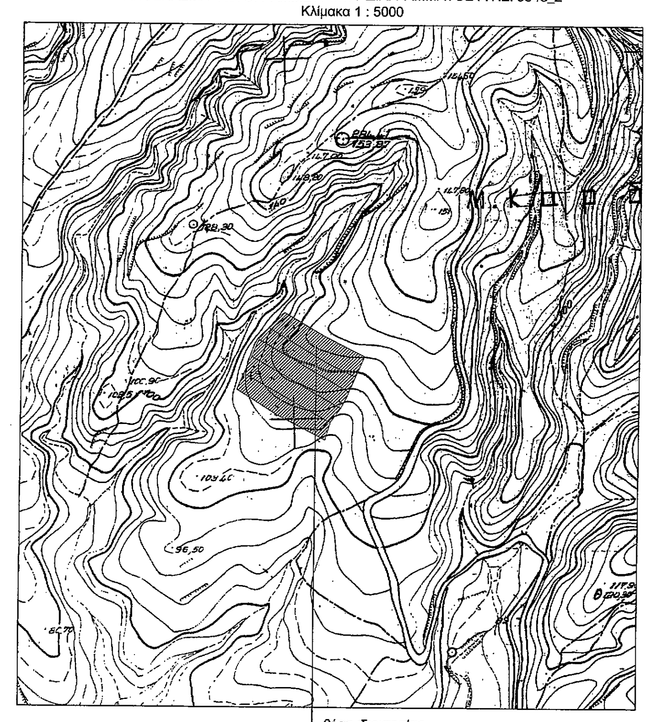

ΑΠΟΣΠΑΣΜΑ ΦΩΤΟΓΡΑΜΜΕΤΡΙΚΟΥ ΔΙΑΓΡΑΜΜΑΤΟΣ Γ.Υ.Σ. 364_ΤΥΜΠΑΚΙΟΝ
Κλίμακα 1 : 50.000

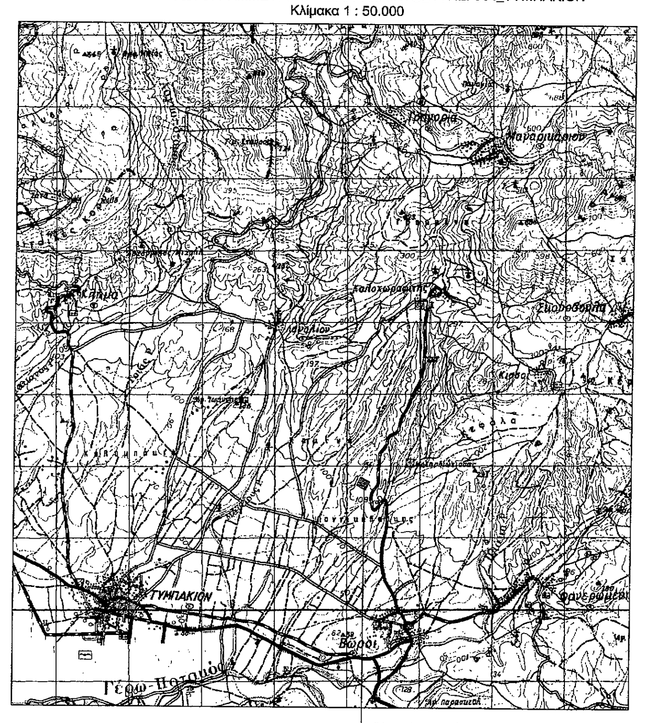

ΤΕΧΝΟΜΗΧΑΝΙΚΗ Α.Μ.Τ.Κ.Ε.Ε.
ΜΕΛΕΤΗΤΙΚΗ - ΤΕΧΝΙΚΗ - ΚΑΤΑΣΚΕΥΑΣΤΙΚΗ ΕΤΑΙΡΕΙΑ

Σπυρίδωνος 56, Ηράκλειο Κρήτης
τηλ. 2810 331301

Πρωτοκόλλο στην με
3331/15.10.2014
ημερομ. μέρ.
05.10.2014

Ιδιοκτήτες:
ΠΑΠΑΔΑΚΗ ΚΑΛΛΙΡΟΗ
ΠΑΠΑΔΑΚΗΣ ΓΙΩΡΓΟΣ
ΠΑΠΑΔΑΚΗΣ ΕΜΜΑΝΟΥΗΛ

Έργο:
ΑΠΟΤΥΠΩΣΗ ΙΔΙΟΚΤΗΣΙΩΝ

Αναστάσιος Ιωάννου Δικαιούχος

Θέση:
"ΠΑΛΙΟΜΑΝΤΡΕΣ"-ΚΤΗΜΑΤΙΚΗ ΠΕΡΙΦΕΡΕΙΑ του Δ.Δ. ΒΩΡΩΝ, ΔΗΜΟΣ ΦΑΙΣΤΟΥ-ΝΟΜΟΣ ΗΡΑΚΛΕΙΟΥ

Θέμα Σχεδίου:
ΤΟΠΟΓΡΑΦΙΚΟ ΔΙΑΓΡΑΜΜΑ

αριθμός σχεδίου: A1

ΚΛΙΜΑΚΑ 1:500

Χρόνος Μελέτης : Ιούλιος 2014

ΥΠΟΓΡΑΦΗ

ΕΚΡΑΣΗ

ΓΕΩΡΓΙΟΣ ΕΜΜ. ΚΟΥΜΠΕΝΑΚΗΣ
ΔΙΠΛ. ΠΟΛΙΤΙΚΟΣ ΜΗΧΑΝΙΚΟΣ Α.Π.Θ.
Μελ. ΜΗΤΡΩΟΥ ΕΕΔΕΗΛΕΣ ΣΥΜΒΟΥΛΟΣ Ο.Π.Ο.Ε.Ε.
ΜΕΛΟΣ ΤΕΕ - ΑΡΙΘ. ΑΜΗΤΡΩΟΥ 120626
ΣΜΥΣΕΑΣ & ΣΙΟΜΩΝΟΣ 54 - ΗΡΑΚΛΕΙΟ ΚΡΗΤΗΣ
ΤΗλ. 2810 231301 - 6ΣΗ. ΕΝΔ 56250 - Ρλ: 2810 381127
ΑΦΜ: 131945880 - ΔΟΥ Α' ΗΡΑΚΛΕΙΟΥ