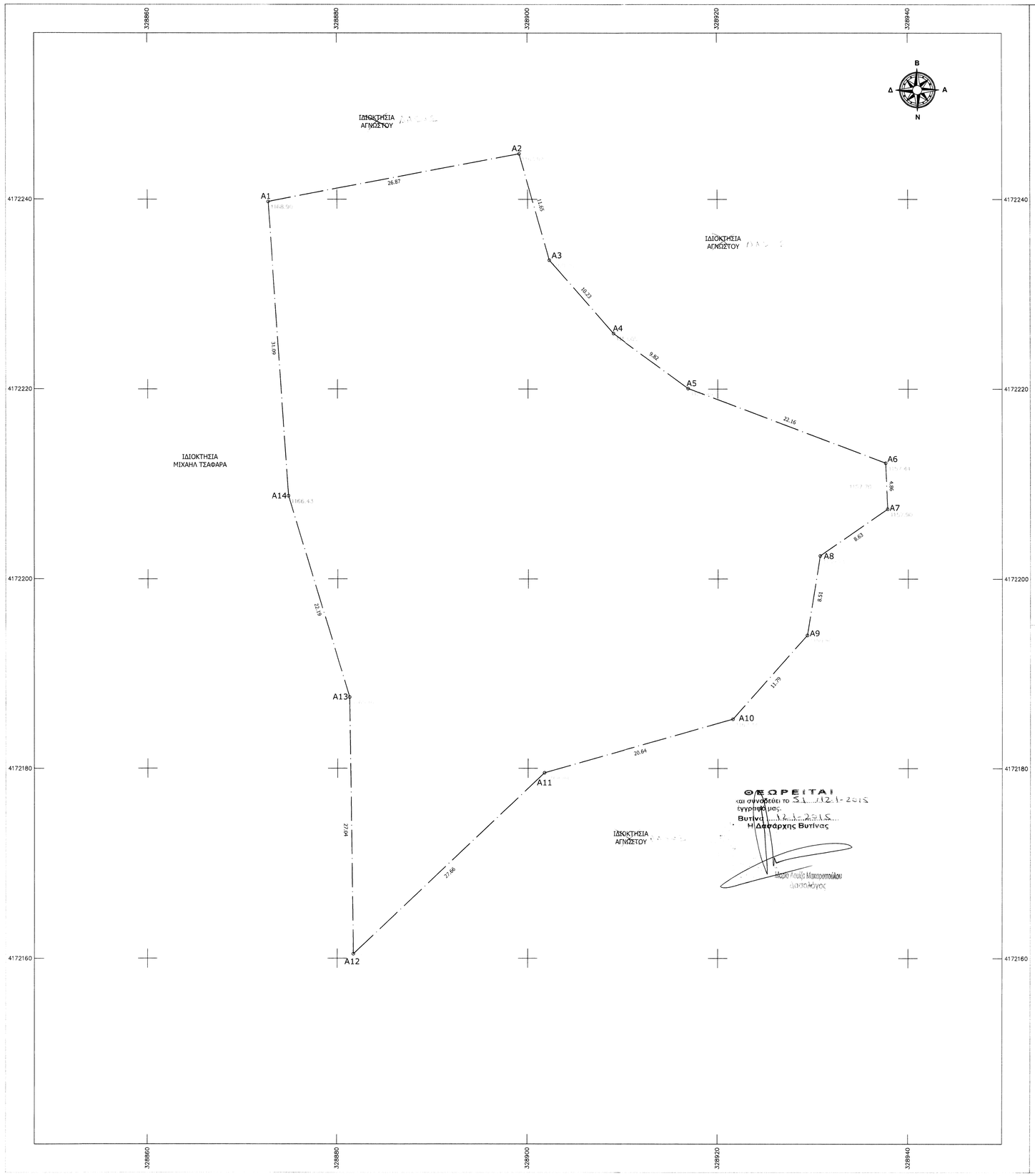

ΑΠΟΣΠΑΣΜΑ ΑΕΡΟΦΩΤΟΓΡΑΦΙΑΣ

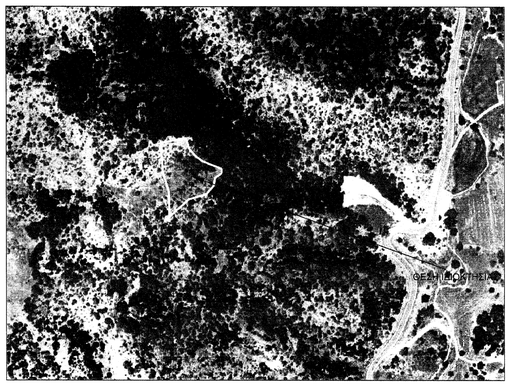

ΥΠΟΜΝΗΜΑ

—x—x—	Συρματοπερίφραξη
————	Κτίσμα
—·—·—	Οριοθέτηση αγροτεμαχίου
A1-A2-...-A14-A1	Όρια Ιδιοκτησίας

ΑΠΟΣΠΑΣΜΑ ΦΥΛΛΟΥ ΧΑΡΤΗ Γ.Υ.Σ.
ΑΡΙΘΜΟΣ ΦΥΛΛΟΥ 6288_1 ΚΛΙΜΑΚΑ 1: 5.000

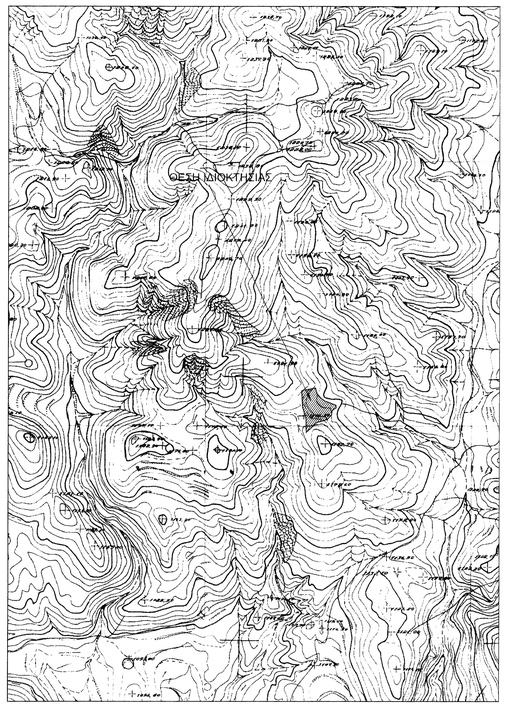

ΠΑΡΑΡΤΗΜΑ

1. Για την σύνταξη του διαγράμματος πραγματοποιήθηκε ένταξη στο Ελληνικό Γεωδαιτικό Σύστημα Αναφοράς ΕΓΣΑ 87 με χρήση γεωδαιτικού GPS υψηλής ακρίβειας (L1-L2 Promark100 Maggelan- Ashtech antenna) με τη μέθοδο του κινηματικού εντοπισμού RTK και χρήση μόνιμου σταθμού του συστήματος HEPOS της ΚΤΗΜΑΤΟΛΟΓΙΟ Α.Ε..
2. Εμβαδόν αγροτεμαχίου με στοιχεία (A1,A2,....,A14,A1) = 2929,43 τ.μ.
3. Τίτλος κτήσης : Αριθμός συμβολαίου 1377/ 28-1-2005, Συμβ/φου Ψωρίδος Μαρίας Γ. Λουμιώτη.
4. Δεν έγινε έλεγχος των τίτλων ιδιοκτησίας.

ΔΗΛΩΣΗ ΙΔΙΟΚΤΗΤΩΝ

Οι υπογεγραμμένοι συνιδιοκτήτες του αγροτεμαχίου με στοιχεία (A1,A2,....,A14,A1) δηλώνουμε υπεύθυνα ότι τα όριά του έχουν υλοποιηθεί σωστά, ως και υποδείχθησαν στον συντάκτη μηχανικό.

ΥΠΕΥΘΥΝΗ ΔΗΛΩΣΗ ΜΗΧΑΝΙΚΟΥ

Ο κάτωθι υπογεγραμμένος Παύλος Αποστολίδης του Γεωργίου, Αγρονόμος και Τοπογράφος Μηχανικός Ε.Μ.Π. με Α.Μ. ΤΕΕ 89533 έχοντας υπόψη μου τις συνέπειες από ανακριβή τοποθέτηση της έκτασης, δηλώνω ότι η έκταση υπό τα στοιχεία (A1,A2,A3,...A14,A1) , εμβαδού 2.929,43 τ.μ. στη θέση " ΠΕΡΑ ΓΕΡΓΑΝΙ " ,Δημοτικής Ενότητας "Λαγκαδιών" του Δήμου Γορτυνίας στην Περιφερειακή Ενότητα Αρκαδίας, είναι τοποθετημένη επακριβώς με δική μου ευθύνη στην παραπάνω πινακίδα ΓΥΣ 6288/1 ΚΛ. 1:5000 .

Ο Μηχανικός

ΑΠΟΣΤΟΛΙΔΗΣ ΠΑΥΛΟΣ
ΑΓΡΟΝΟΜΟΣ ΜΗΧΑΝΙΚΟΣ Ε.Μ.Π.
ΕΘΝ. ΜΕΤΣΟΒΙΟΥ ΠολυτΕχνείου
ΑΡ.ΜΗΤΡΩΟΥ 89533
ΤΕΕ Α.Μ. 89533
ΤΑΞ.ΟΔΟΣ ΠΑ. 210 6869033
Α.Φ.Μ. ΔΟΥ ΖΟΓΡΑΦΟΥ

ΠΙΝΑΚΑΣ ΣΥΝΤΕΤΑΓΜΕΝΩΝ
ΤΩΝ ΚΟΡΥΦΩΝ ΤΟΥ ΑΓΡΟΤΕΜΑΧΙΟΥ ΣΕ ΕΓΣΑ 87

α/α	X	Y	Αποστάσεις
A1	328872.72	4172239.77	—
A2	328899.12	4172244.79	A1-A2: 26.87
A3	328902.26	4172233.57	A2-A3: 11.65
A4	328908.98	4172225.85	A3-A4: 10.23
A5	328916.90	4172220.05	A4-A5: 9.82
A6	328937.63	4172212.20	A5-A6: 22.16
A7	328937.84	4172207.35	A6-A7: 4.86
A8	328930.75	4172202.43	A7-A8: 8.63
A9	328929.39	4172194.03	A8-A9: 8.51
A10	328921.57	4172185.20	A9-A10: 11.79
A11	328901.72	4172179.53	A10-A11:20.64
A12	328881.68	417216047	A11-A12: 27.68
A13	328881.25	4172187.51	A12-A13:27.04
A14	328874.82	4172208.75	A13-A14: 22.19
			A14-A1: 31.09

Εμβαδόν Τεμαχίου * 2929.43 τ.μ.

haraxis
ΜΕΛΕΤΗ- ΕΠΙΒΛΕΨΗ
Μπουμπουλίνας 1,153 51 , Παλλήνη
τηλ. 210 666 9033 / fax. 2110130086

ΜΕΛΕΤΗΤΗΣ	ΠΑΥΛΟΣ ΑΠΟΣΤΟΛΙΔΗΣ
	τηλ. 6948-519-349 email- pa.haraxis@gmail.com
ΙΔΙΟΚΤΗΤΕΣ	ΚΛΗΡΟΝΟΜΟΙ ΒΑΣΙΛΕΙΟΥ ΑΛΕΞΟΠΟΥΛΟΥ
ΕΡΓΟ	ΑΠΟΤΥΠΩΣΗ ΑΓΡΟΤΕΜΑΧΙΟΥ
ΘΕΣΗ	"ΠΕΡΑ ΓΕΡΓΑΝΙ" ΔΗΜΟΤΙΚΗ ΕΝΟΤΗΤΑ ΛΑΓΚΑΔΙΩΝ ΔΗΜΟΥ ΓΟΡΤΥΝΙΑΣ ΠΕΡΙΦΕΡΕΙΑΚΗ ΕΝΟΤΗΤΑ ΑΡΚΑΔΙΑΣ
ΘΕΜΑ ΣΧΕΔΙΟΥ	ΤΟΠΟΓΡΑΦΙΚΟ ΔΙΑΓΡΑΜΜΑ
ΚΛΙΜΑΚΑ	1 : 200
ΗΜΕΡΟΜΗΝΙΑ	ΔΕΚΕΜΒΡΙΟΣ 2013

Αριθμός Σχεδίου M 649Γ2

ΑΠΟΣΤΟΛΙΔΗΣ ΠΑΥΛΟΣ
ΑΓΡΟΝΟΜΟΣ & ΤΟΠΟΓΡΑΦΟΣ ΜΗΧΑΝΙΚΟΣ
ΕΘΝ. ΜΕΤΣΟΒΙΟΥ ΠΟΛΥΤΕΧΝΕΙΟΥ
ΑΡ.ΜΗΤΡΩΟΥ 89533
ΤΕΕ Α.Μ. 89533
ΤΑΞ.ΟΔΟΣ ΠΑ. 210 6869033
Α.Φ.Μ. ΔΟΥ ΖΟΓΡΑΦΟΥ

Υπογραφή Σφραγίδα