ΑΠΟΣΠΑΣΜΑ ΠΙΝΑΚΙΔΑΣ Γ.Υ.Σ. (7237/7)
ΚΛΙΜΑΚΑΣ 1/5000

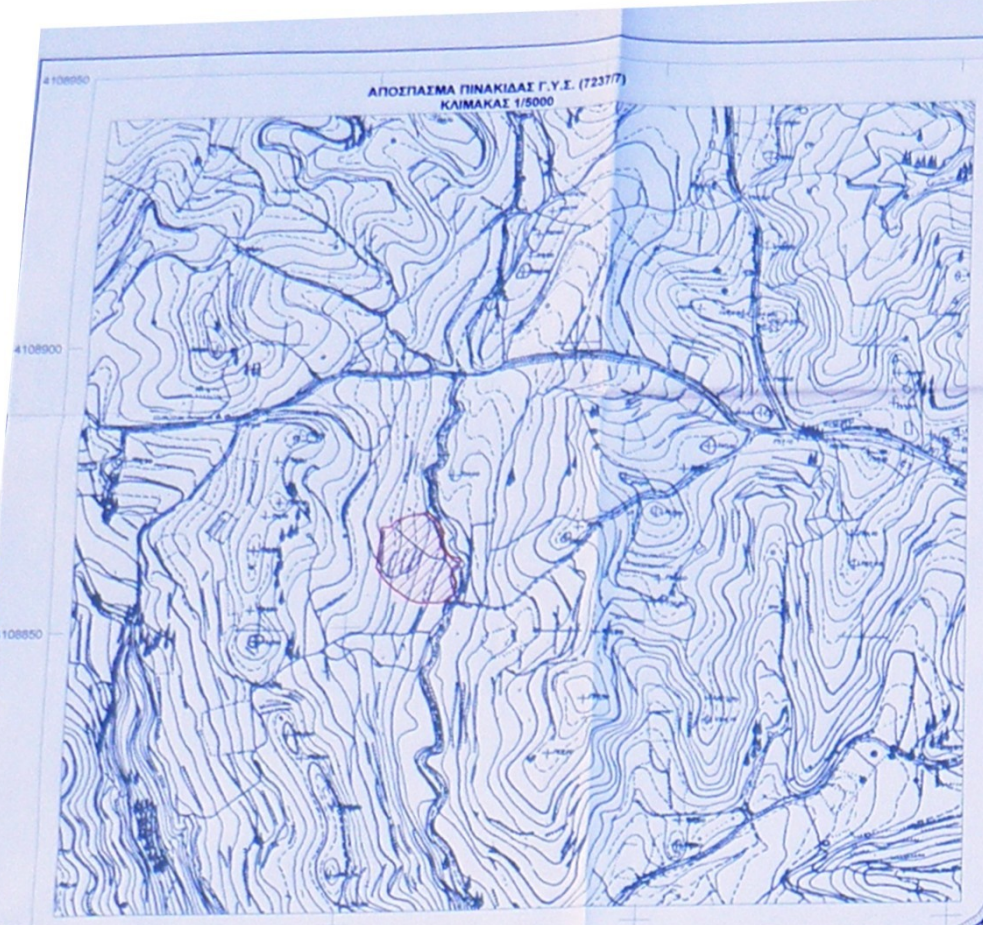

ΑΠΟΣΠΑΣΜΑ ΧΑΡΤΟΥ Γ.Υ.Σ. (Φύλλο Μελιγαλά)
ΚΛΙΜΑΚΑΣ 1/50000

ΠΙΝΑΚΑΣ ΣΥΝΤΕΤΑΓΜΕΝΩΝ ΚΟΡΥΦΩΝ ΓΕΩΤΕΜΑΧΙΟΥ σε ΕΓΣΑ "87

Κορυφή	X	Y	Απόσταση
A1	316057.00	4108670.54	A1A2 = 2.77
A2	316054.81	4108668.84	A2A3 = 5.95
A3	316050.05	4108665.27	A3A4 = 2.48
A4	316048.01	4108666.69	A4A5 = 6.90
A5	316041.61	4108664.13	A5A6 = 5.69
A6	316036.08	4108662.81	A6A7 = 13.77
A7	316022.34	4108663.71	A7A8 = 14.47
A8	316007.87	4108663.61	A8A9 = 6.05
A9	316001.87	4108664.63	A9A10 = 4.18
A10	315997.77	4108665.45	A10A11 = 11.48
A11	315987.11	4108669.71	A11A12 = 11.73
A12	315977.29	4108676.12	A12A13 = 8.32
A13	315970.89	4108681.43	A13A14 = 9.44
A14	315962.83	4108686.32	A14A15 = 17.68
A15	315949.84	4108698.32	A15A16 = 10.20
A16	315942.63	4108705.54	A16A17 = 24.80
A17	315926.60	4108726.02	A17A18 = 6.99
A18	315929.59	4108732.95	A18A19 = 18.19
A19	315931.35	4108751.05	A19A20 = 19.66
A20	315933.93	4108770.54	A20A21 = 15.84
A21	315935.33	4108786.32	A21A22 = 7.72
A22	315935.34	4108794.04	A22A23 = 12.77
A23	315948.11	4108793.97	A23A24 = 9.54
A24	315956.13	4108799.13	A24A25 = 5.09
A25	315958.83	4108803.44	A25A26 = 10.79
A26	315968.71	4108807.76	A26A27 = 7.48
A27	315975.92	4108809.76	A27A28 = 8.70
A28	315984.30	4108812.08	A28A29 = 9.41
A29	315993.68	4108812.87	A29A30 = 6.21
A30	315999.84	4108813.73	A30A31 = 4.82
A31	316004.47	4108815.04	A31A32 = 6.18
A32	316010.54	4108816.21	A32A33 = 8.45
A33	316018.37	4108813.04	A33A34 = 6.87
A34	316022.54	4108807.58	A34A35 = 13.12
A35	316032.23	4108798.73	A35A36 = 10.16
A36	316037.51	4108790.05	A36A37 = 11.92
A37	316043.19	4108779.56	A37A38 = 6.71
A38	316038.26	4108775.00	A38A39 = 9.57
A39	316035.31	4108765.90	A39A40 = 6.87
A40	316036.08	4108759.07	A40A41 = 6.77
A41	316040.08	4108753.61	A41A42 = 5.94
A42	316045.25	4108750.68	A42A43 = 12.49
A43	316053.38	4108741.20	A43A44 = 8.27
A44	316061.29	4108738.81	A44A45 = 9.55
A45	316070.57	4108736.54	A45A46 = 5.53
A46	316070.62	4108731.01	A46A47 = 3.61
A47	316069.31	4108727.64	A47A48 = 8.96
A48	316061.14	4108723.96	A48A49 = 5.40
A49	316057.71	4108719.79	A49A50 = 4.31
A50	316056.36	4108715.70	A50A51 = 5.03
A51	316056.47	4108710.67	A51A52 = 9.76
A52	316062.28	4108702.83	A52A53 = 6.39
A53	316064.94	4108697.03	A53A54 = 13.44
A54	316062.77	4108683.76	A54A55 = 8.46
A55	316060.64	4108675.57	A55A1 = 6.21
A1	316057.00	4108670.54	
Εμβαδό	15391.29	Περίμετρος	499.09

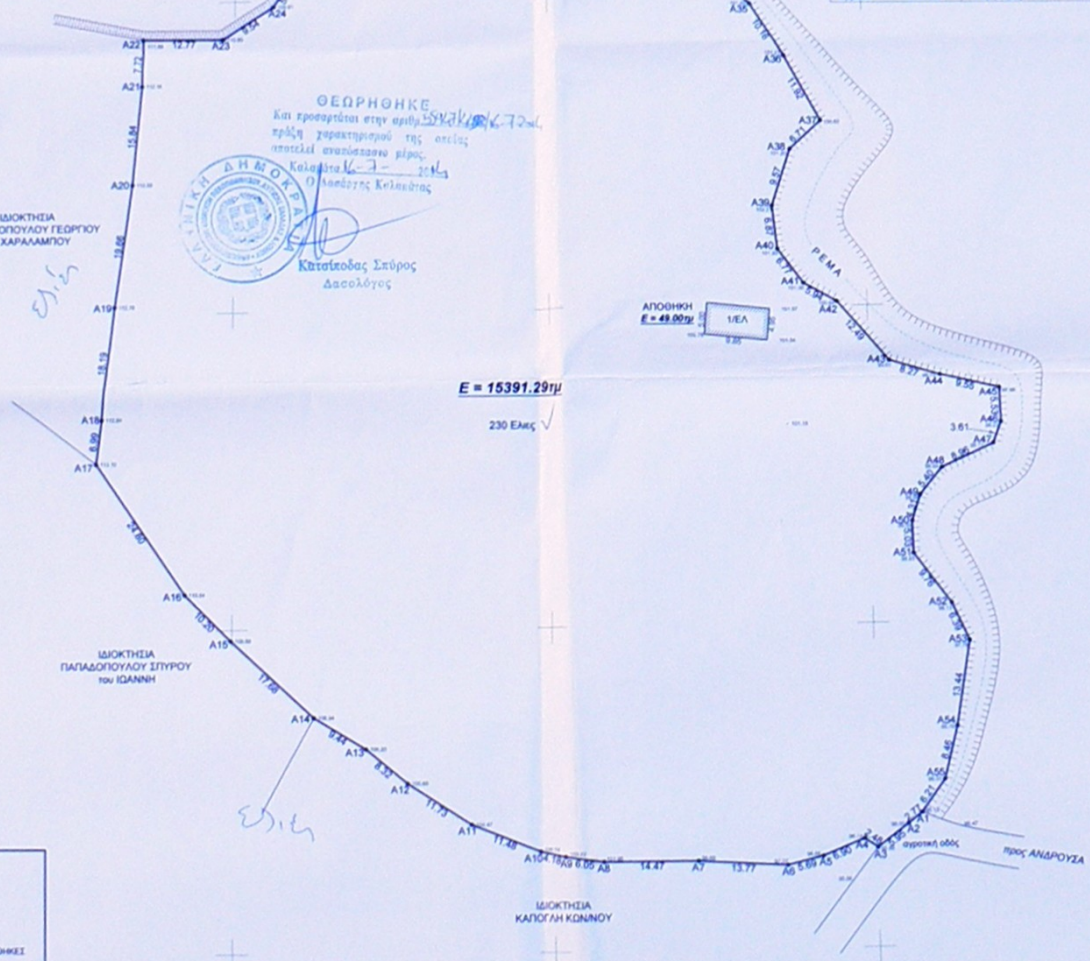
Ελιές
ΙΔΙΟΚΤΗΣΙΑ ΑΛΕΞΑΚΗ
Γράνα πλ.=1.50μ
ΙΔΙΟΚΤΗΣΙΑ ΓΕΩΡΓΑΚΟΠΟΥΛΟΥ ΓΕΩΡΓΙΟΥ του ΧΑΡΑΛΑΜΠΟΥ
Ελιές
ΙΔΙΟΚΤΗΣΙΑ ΠΑΠΑΔΟΠΟΥΛΟΥ ΣΠΥΡΟΥ του ΙΩΑΝΝΗ
Ελιές
ΙΔΙΟΚΤΗΣΙΑ ΚΑΠΟΓΛΗ ΚΩΝ/ΝΟΥ
ΡΕΜΑ
ΑΠΟΘΗΚΗ
E = 49.00τμ
1/ΕΛ
αγροτική οδός
προς ΑΝΔΡΟΥΣΑ

E = 15391.29τμ

230 Ελιές ✓

ΘΕΩΡΗΘΗΚΕ
Και προσαρτάται στην αριθμ. [illegible] πράξη χαρακτηρισμού της οποίας αποτελεί αναπόσπαστο μέρος.
Καλαμάτα 16-7-2014
Ο Δασάρχης Καλαμάτας
Κατσίποδας Σπύρος
Δασολόγος

ΕΞΑΡΤΗΣΗ
Ε.Γ.Σ.Α. 87 (ΕΛΛΗΝΙΚΟ ΓΕΩΔΑΙΤΙΚΟ ΣΥΣΤΗΜΑ ΑΝΑΦΟΡΑΣ)
ΕΛΛΕΙΨΟΕΙΔΕΣ G.R.S.80 (a=6378137, F=1/298257223б)
ΕΓΚΑΡΣΙΑ ΜΕΡΚΑΤΟΡΙΚΗ ΠΡΟΒΟΛΗ
ΚΕΝΤΡΙΚΟΣ ΜΕΣΗΜΒΡΙΝΟΣ λο=24 Κο=0.9996
ΣΤΟΝ ΚΕΝΤΡΙΚΟ ΜΕΣΗΜΒΡΙΝΟ ΑΝΑΦΟΡΑΣ X=500000μ
ΓΕΩΓΡΑΦΙΚΟ ΠΛΑΤΟΣ ΑΝΑΦΟΡΑΣ 0° 00' 00"

ΟΔΟΙΠΟΡΙΚΟ ΣΚΑΡΙΦΗΜΑ

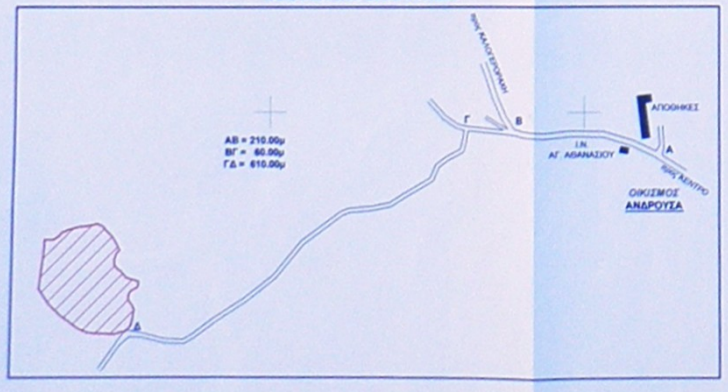

ΚΟΚΚΑΛΗ.dwg

ΥΠΟΜΝΗΜΑ

1) Η αποτύπωση έγινε σε εξαρτημένο δίκτυο με ηλεκτρονικό όργανο και G.P.S. Διπλής Συχνότητας και η εξάρτηση από το ΕΓΣΑ "87 πραγματοποιήθηκε κάνοντας χρήση του Ελληνικού Συστήματος Εντοπισμού HEPOS.
2) Τα όρια υλοποιήθηκαν στο έδαφος.
3) Το εμβαδόν και οι αποστάσεις των πλευρών υπολογίσθηκαν με Η/Υ από τις συντεταγμένες των κορυφών.

ΔΗΛΩΣΗ ΙΔΙΟΚΤΗΤΗ ΥΠΟΔΕΙΞΗΣ ΟΡΙΩΝ
(Ν. 4030 ΦΕΚ 249Α/25-11-2011)

Η υπογεγραμμένη Κόκκαλη Μαρία, ιδιοκτήτρια του εμφαινομένου στο παρόν τοπογραφικό διάγραμμα γεωτεμαχίου ευθύνομαι για την ακρίβεια των δηλωμένων αυτού ορίων και για την ύπαρξη και την αιτία του δικαιώματός μου να ζητήσω την έκδοση οικοδομικής αδείας.

Ιανουάριος 2014
Η ΔΗΛΟΥΣΑ ΙΔΙΟΚΤΗΤΡΙΑ

υπογραφή

ολογράφως

ΟΡΟΙ ΔΟΜΗΣΕΙΣ (εκτός σχεδίου) Π.Δ. 24/31-5-1985 (ΦΕΚ 270Δ')

ΑΡΘΡΟ (6) (ΚΑΤΟΙΚΙΑ)
— Κατά κανόνα ελάχιστο εμβαδόν: 4000.0τμ.
— Κάλυψη: 10%
— Ελάχιστη απόσταση κτιρίου από τα όρια: 15.00μ.
— Ελάχιστη απόσταση κτιρίου από τα όρια μη οριοθετημένου ρέματος: 20 .00μ.
— Επιφάνεια οικοδομής = 280.00τμ+(εμβ. γηπέδου-8000)x0.01
— Μέγιστο Υψος: 4.0μ (μονόροφη οικοδομή)
7.5μ (διώροφη οικοδομή)
με κεκλιμένη στέγη + 1.20μ

ΔΗΛΩΣΗ Ν. 651/77

Το με τα στοιχεία (A1,A2,A3,A4,...,A54,A55,A1) γεωτεμάχιο με E=15391.29τμ, ευρίσκεται εκτός του οριοθετημένου οικισμού Ανδρούσας της Τ.Κ. Ανδρούσας - Δ.Ε. Ανδρούσας του Δήμου Μεσσήνης και είναι άρτιο και οικοδομήσιμο, σύμφωνα με τις ισχύουσες πολεοδομικές διατάξεις.

Ο ΜΗΧΑΝΙΚΟΣ

ΚΟΤΣΑΡΙΝΗΣ ΧΡ. ΒΑΣΙΛΕΙΟΣ
ΤΟΠΟΓΡΑΦΟΣ ΜΗΧΑΝΙΚΟΣ Τ.Ε.
ΑΡ. ΜΗΤΡΩΟΥ Τ.Ε.Ε. 10833 - Α.Μ. 20759
ΣΟΥΛΙΟΥ 38 - ΚΑΛΑΜΑΤΑ 24100
ΤΗΛ. 27210 89256, 6936 566 134, 6945 380 364
ΑΦΜ: 039415012 • ΔΟΥ ΚΑΛΑΜΑΤΑΣ 2711

ΤΟΠΟΓΡΑΦΙΚΟ ΔΙΑΓΡΑΜΜΑ

ΕΡΓΟΔΟΤΗΣ:
ΚΟΚΚΑΛΗ ΜΑΡΙΑ χα. ΝΙΚΟΛΑΟΥ
το γένος ΜΑΡΑΓΚΟΥΛΙΑ ΓΕΩΡΓΙΟΥ

ΘΕΣΗ ΙΔΙΟΚΤΗΣΙΑΣ :
"ΑΜΠΕΛΑΚΙΑ" εκτός του οριοθετημένου οικισμού ΑΝΔΡΟΥΣΑΣ
Τ.Κ. ΑΝΔΡΟΥΣΑΣ - Δ.Ε. ΑΝΔΡΟΥΣΑΣ του ΔΗΜΟΥ ΜΕΣΣΗΝΗΣ

ΜΗΧΑΝΙΚΟΣ:
ΚΟΤΣΑΡΙΝΗΣ ΒΑΣΙΛΕΙΟΣ
ΤΟΠΟΓΡΑΦΟΣ ΜΗΧΑΝΙΚΟΣ Τ.Ε.

ΚΛΙΜΑΚΑ: 1/500 ΙΑΝΟΥΑΡΙΟΣ 2014

ΘΕΜΑ ΣΧΕΔΙΟΥ :
ΤΟΠΟΓΡΑΦΙΚΟ ΔΙΑΓΡΑΜΜΑ ΙΔΙΟΚΤΗΣΙΑΣ

ΑΡ. ΣΧΕΔ. :
T1

ΣΦΡΑΓΙΔΑ-ΥΠΟΓΡΑΦΗ ΜΗΧΑΝΙΚΟΥ :

ΚΟΤΣΑΡΙΝΗΣ ΧΡ. ΒΑΣΙΛΕΙΟΣ
ΤΟΠΟΓΡΑΦΟΣ ΜΗΧΑΝΙΚΟΣ Τ.Ε.
ΑΡ. ΜΗΤΡΩΟΥ Τ.Ε.Ε. 10833 - Α.Μ. 20759
ΣΟΥΛΙΟΥ 38 - ΚΑΛΑΜΑΤΑ 24100
ΤΗΛ. 27210 89256, 6936 566 134, 6945 380 364
ΑΦΜ: 039415012 • ΔΟΥ ΚΑΛΑΜΑΤΑΣ 2711