ΑΠΟΣΠΑΣΜΑ ΧΑΡΤΗ ΓΥΣ – ΑΡ ΦΥΛ ΧΑΡΤΗ 6225/4

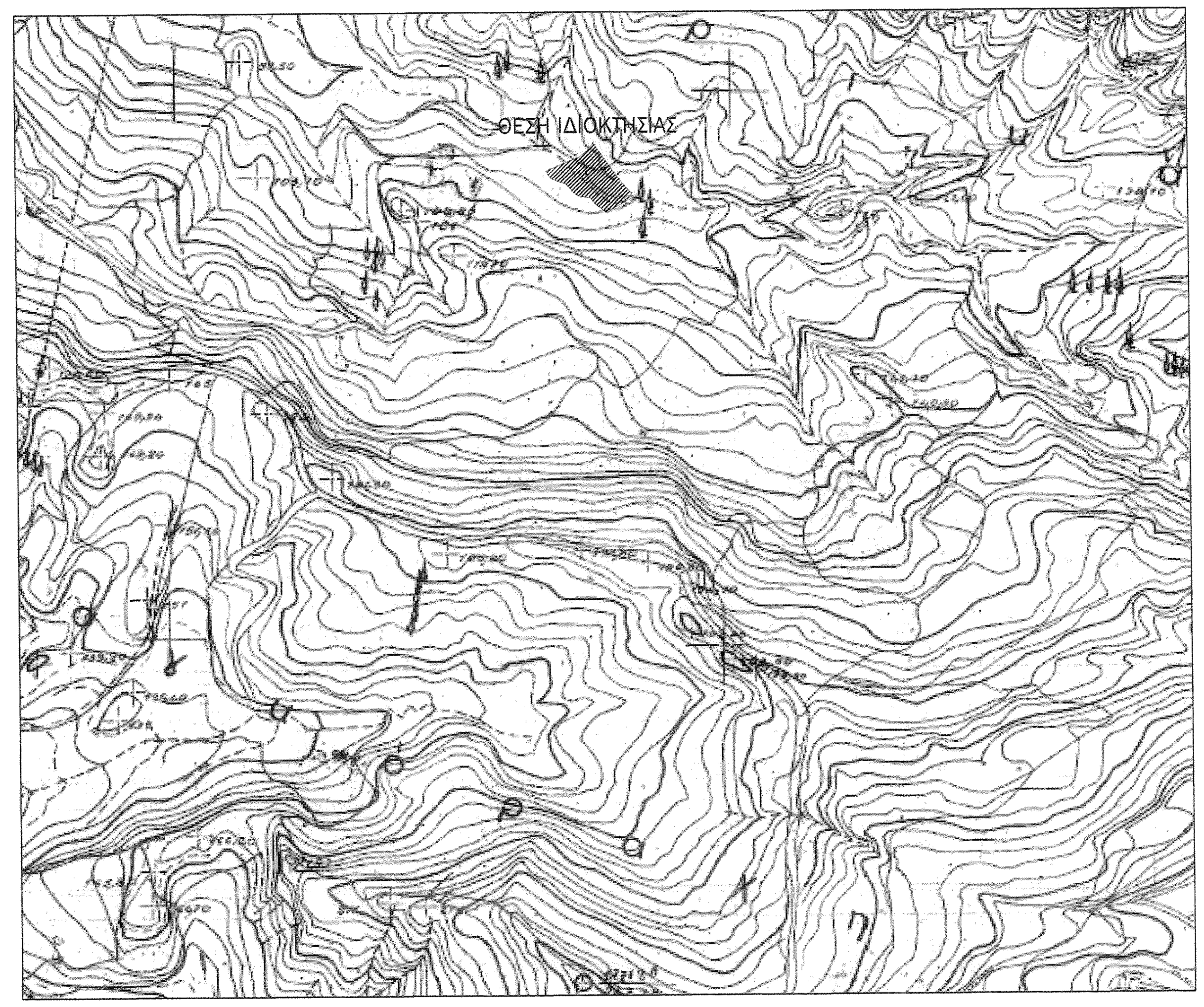
ΘΕΣΗ ΙΔΙΟΚΤΗΣΙΑΣ


ΠΡΟΣ ΠΑΤΡΑ
ΠΡΟΣ ΑΘΗΝΑ
ΘΕΣΗ ΙΔΙΟΚΤΗΣΙΑΣ
752.00
ΠΡΟΣ Κ.ΣΥΧΑΙΝΑ
ΠΡΟΣ ΒΟΥΝΤΕΝΗ
Image © 2011 DigitalGlobe
200 m

ΟΔΟΙΠΟΡΙΚΟ ΣΚΑΡΙΦΗΜΑ

Ανήκει στην από 30/9/2014 αυτοψιακή έκθεση
Ο ενεργήσας την αυτοψία

ΠΑΠΑΘΑΝΑΣΙΟΥ ΒΑΣΙΛΕΙΟΣ
ΔΑΣΟΛΟΓΟΣ

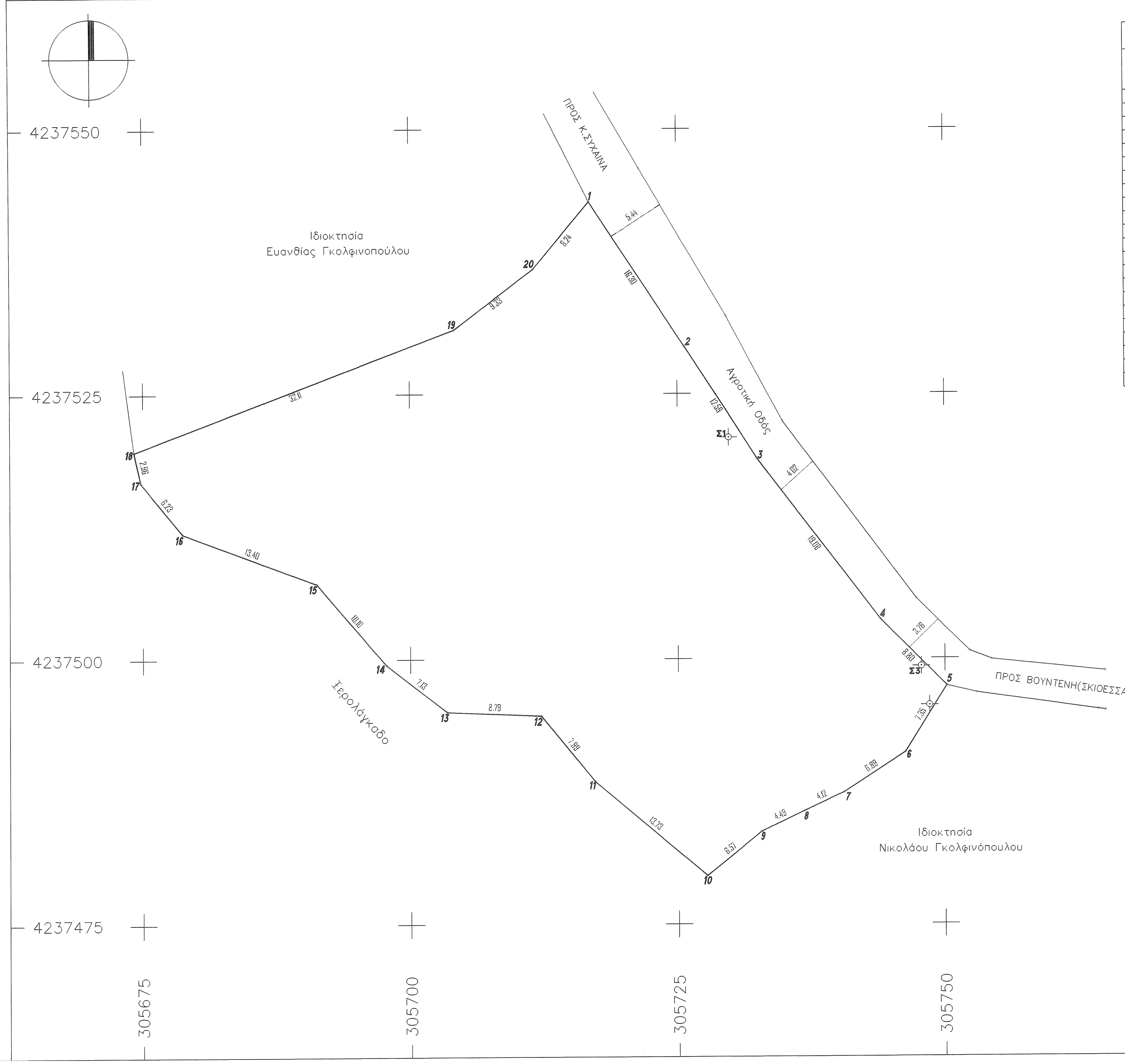
4237550
4237525
4237500
4237475
305675
305700
305725
305750
305775
ΠΡΟΣ Κ.ΣΥΧΑΙΝΑ
ΠΡΟΣ ΒΟΥΝΤΕΝΗ(ΣΚΙΟΕΣΣΑ)
Αγροτική Οδός
Ιδιοκτησία
Ευανθίας Γκολφινοπούλου
Ιδιοκτησία
Νικολάου Γκολφινόπουλου
Ιερολάγκαδο
Σ1
Σ3
1
2
3
4
5
6
7
8
9
10
11
12
13
14
15
16
17
18
19
20
5.44
4.02
3.16

ΕΜΒΑΔΟΜΕΤΡΗΣΗ ΓΗΠΕΔΟΥ Με τη βοήθεια των ορθογωνικών συντεταγμένων των κορυφών του			
ΣΗΜΕΙΟ	X	Y	ΜΗΚΟΣ
1	305716.80	4237543.13	
			16.30
2	305725.67	4237529.45	
			12.59
3	305732.47	4237518.86	
			19.08
4	305744.00	4237503.66	
			8.80
5	305750.18	4237497.41	
			7.35
6	305746.30	4237491.16	
			6.88
7	305740.54	4237487.39	
			4.12
8	305736.82	4237485.63	
			4.49
9	305732.77	4237483.69	
			6.57
10	305727.66	4237479.57	
			13.72
11	305717.21	4237488.46	
			7.99
12	305712.19	4237494.66	
			8.79
13	305703.41	4237495.03	
			7.13
14	305697.81	4237499.45	
			10.10
15	305691.27	4237507.14	
			13.40
16	305678.74	4237511.87	
			6.23
17	305674.81	4237516.72	
			2.96
18	305674.17	4237519.61	
			32.11
19	305704.16	4237531.08	
			9.32
20	305711.55	4237536.77	
			8.24
1	305716.80	4237543.13	

ΥΠΟΜΝΗΜΑ

ΕΜΒΑΔΟΝ ΑΓΡΟΤΕΜΑΧΙΟΥ ΜΕ ΣΤΟΙΧΕΙΑ (1-2-3.......18-19-20-1) = 2.191,49 τ.μ.
ΘΕΣΗ : "Ξερικά" - Περιοχή : Σκιόεσσα - Δήμος Πατρέων - Εκτός οικισμού

ΟΡΟΙ ΔΟΜΗΣΗΣ (εκτός σχεδίου)
Π.Δ. 24\31.05.1985 (ΦΕΚ 270Δ')
ΑΡΤΙΟΤΗΤΑ : πρόσωπο 25μ , εμβαδόν 4000μ2 (κανόνας) για γήπεδα που προυπάρχουν της 31.12.2003 (ΦΕΚ 308 Α') ,
πρόσωπο 45μ , βάθος 50μ , εμβαδόν 4000μ2 για γήπεδα δημιουργηθέντα μετά τις 31.12.03

ΚΑΤΑ ΠΑΡΕΚΚΛΙΣΗ:
Εμβαδόν 2000μ2 ως προυπάρχοντα τις 24.04.1977
ΚΑΛΥΨΗ : 200,00+(Ε-4000,00)Χ0,01
Σ.Δ : 200,00+(Ε-4000,00)Χ0,01
ΜΕΓΙΣΤΟ ΥΨΟΣ : 7,50μ+1,20μ στέγη

ΔΗΛΩΣΗ ΙΔΙΟΚΤΗΤΗ
Η κάτωθι υπογραφόμενη Σταματία Κιρκινέζου ιδιοκτήτρια του αγροτεμαχίου μεστοιχεία (1-2-3.......18-19-20-1) , δηλώνω οτι τα όρια που έχω υλοποιήσει υποδείχθησαν απο εμένα και είναι ορθά.

Η Ιδιοκτήτρια

ΤΙΤΛΟΣ: ΑΠΟΤΥΠΩΣΗ ΙΔΙΟΚΤΗΣΙΑΣ
ΘΕΣΗ: ΘΕΣΗ "ΞΕΡΙΚΑ" - ΣΚΙΟΕΣΣΑ
ΔΗΜΟΣ ΠΑΤΡΕΩΝ
ΙΔΙΟΚΤΗΤΗΣ: ΣΤΑΜΑΤΙΑ ΚΙΡΚΙΝΕΖΟΥ

ΤΕΧΝΙΚΟ ΓΡΑΦΕΙΟ
ΜΕΛΕΤΩΝ - ΕΠΙΒΛΕΨΕΩΝ - ΚΑΤΑΣΚΕΥΩΝ
ΝΙΚΟΛΑΟΥ & ΓΕΩΡΓΙΟΥ ΣΩΡΡΑ
Παντανάσσης 56, Πάτρα - τ.κ. 26221 - τηλ.-fax 2610.220-055
Ευβοίας & Μονής Δοβρά , Πάτρα - τ.κ. 26332 - τηλ.-fax 2610.320-778

ΜΕΛΕΤΗΤΗΣ:
ΓΕΩΡΓΙΟΣ Κ. ΣΩΡΡΑΣ
Πολιτικός Μηχανικός

τοπογραφικό διάγραμμα

ΑΡ.ΣΧΕΔΙΟΥ: **Τ.1**

ΣΦΡΑΓΙΔΑ:

ΓΕΩΡΓΙΟΣ ΚΩΝ. ΣΩΡΡΑΣ
ΔΙΠΛΩΜ. ΠΟΛΙΤΙΚΟΣ ΜΗΧΑΝΙΚΟΣ
ΠΟΛΥΤΕΧΝΙΚΗΣ ΣΧΟΛΗΣ ΠΑΝΕΠ. ΠΑΤΡΩΝ
ΜΕΛΟΣ Τ.Ε.Ε. ΑΡΙΘΜΟΣ ΜΗΤΡΩΟΥ:107371
ΕΥΒΟΙΑΣ & ΜΟΝΗΣ ΔΟΒΡΑ - ΠΑΤΡΑ ΤΚ:263 32
ΤΗΛ: 6937 65 27 17

ΕΛΕΓΧΟΣ:

ΘΕΩΡΗΘΗΚΕ
Σύμφωνα με το αριθ. 7216/606 έγγραφό μας του οποίου αποτελεί αναπόσπαστο μέρος.
Πάτρα 22/04/2015
Ο Δασάρχης

ΣΤΑΥΡΟΣ ΒΑΡΒΑΤΣΟΥΛΗΣ
Δασολόγος

Ημερομηνία : ΙΟΥΛΙΟΣ 2009

Κλίμακα: 1:250