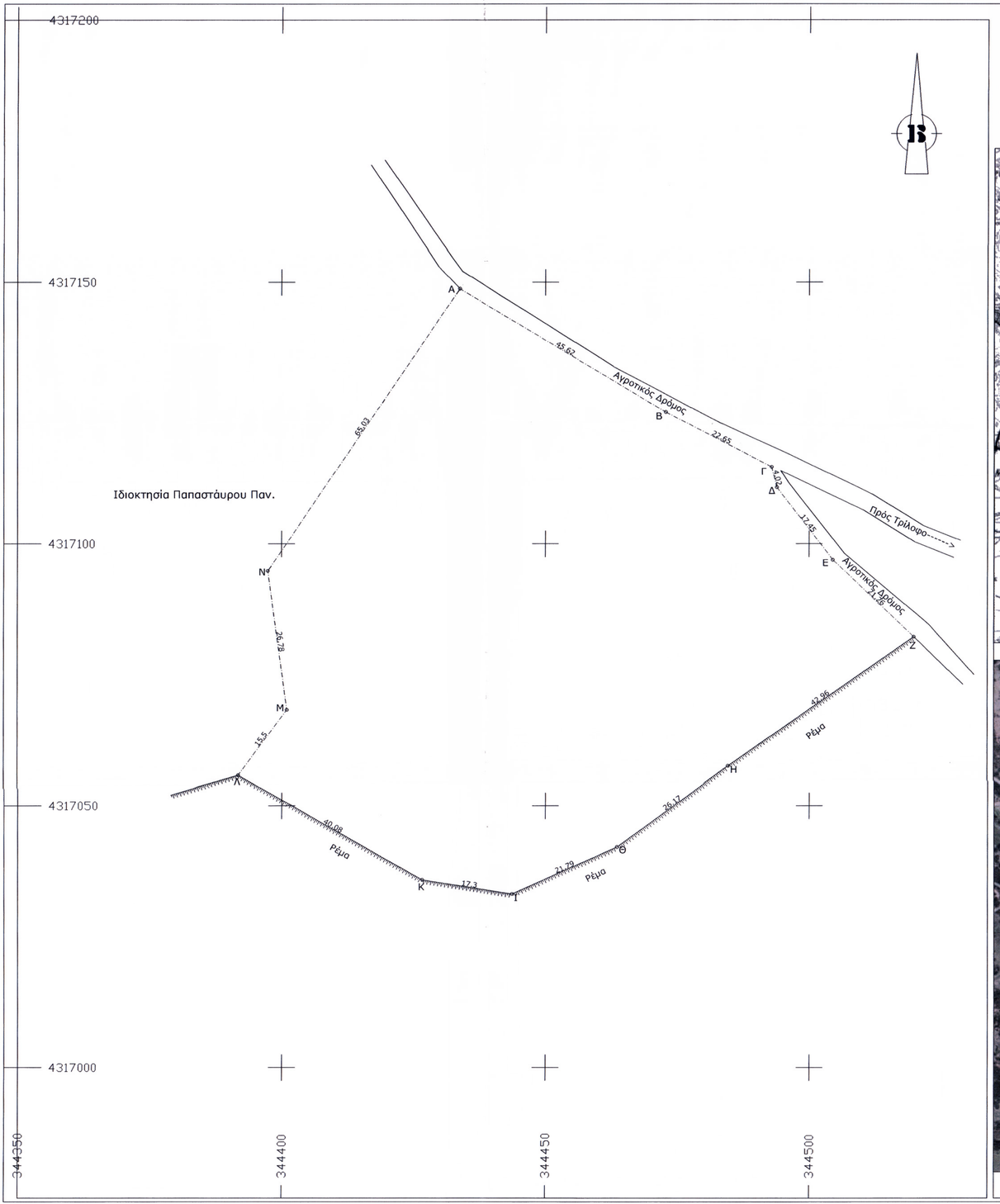

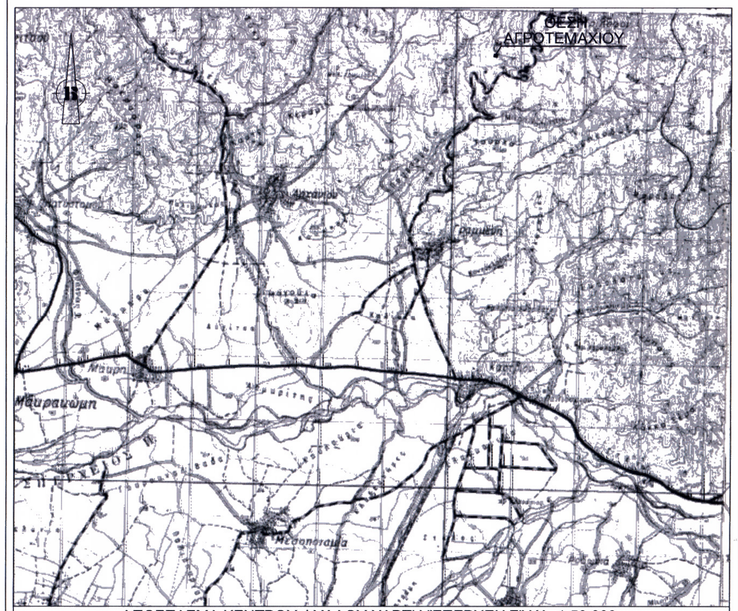

ΑΠΟΣΠΑΣΜΑ ΚΕΝΤΡΟΥ ΦΥΛΛΟΥ ΧΑΡΤΗ "ΣΠΕΡΧΕΙΑΣ" ΚΛ. 1:50.000



ΑΠΟΣΠΑΣΜΑ ΟΡΘΟΦΩΤΟΧΑΡΤΗ ΠΕΡΙΟΧΗΣ ΚΛΙΜΑΚΑΣ 1:5.000

1701/126089/17-7-2014
Σπερχειάδα 7-8-2014
ΕΠΙΛΑΗΘΕΥΤΗΚΕ
Σπερχειάδα 17-7-2014
ΑΝΝΑ Β. ΟΙΚΟΝΟΜΟΥ
ΔΑΣΟΛΟΓΟΣ

ΤΟΠΟΓΡΑΦΙΚΟ ΔΙΑΓΡΑΜΜΑ

ΑΓΡΟΤΕΜΑΧΙΟΥ

ΙΔΙΟΚΤΗΤΗΣ : ΑΡΒΑΝΙΤΗ ΣΤΑΜΑΤΙΝΑ

ΔΙΕΥΘΥΝΣΗ - ΘΕΣΗ : ΕΚΤΟΣ ΣΧΕΔΙΟΥ ΠΟΛΗΣ ΣΤΗΝ ΚΤΗΜΑΤΙΚΗ ΠΕΡΙΦΕΡΕΙΑ ΤΡΙΛΟΦΟΥ ΔΗΜΟΥ ΜΑΚΡΑΚΩΜΗΣ ΘΕΣΗ " ΑΓΙΟΣ ΒΑΣΙΛΕΙΟΣ"

Σύστημα Συντεταγμένων

* DATUM : ΑΘΗΝΩΝ
* ΕΛΛΕΙΨΟΕΙΔΕΣ : GRS 80 (Ε.Γ.Σ.Α ' 87) a=6 378 137 , f=1/298.2572236
*ΠΡΟΒΟΛΗ : Εγκαρσια Μερκατορικη
* Φ.Χ. 1:50.000 "ΣΠΕΡΧΕΙΑΣ"
* ΑΡΧΗ ΣΥΝΤΕΤΑΓΜΕΝΩΝ Φ = 38 04' Λ = 23 55'

ΟΡΟΙ ΔΟΜΗΣΗΣ

ΕΚΤΟΣ ΣΧΕΔΙΟΥ (ΠΔ 24-5-85,Φ.Ε.Κ 270Δ/31-05-85)
Ελάχιστο Εμβαδόν : 4000 M2
Ελάχιστο πρόσωπο επί αναγνωρισμένου δρόμου : 25 M
Μέγιστο ποσοστό κάλυψης : 10%
Μέγιστος συντελεστής δόμησης : 0,2
Ελάχιστη απόσταση κτιρίου απο όρια : 15 M

ΥΠΟΜΝΗΜΑ

* ΕΜΒΑΔΟΝ (Α,Β,Γ,Δ,...,Μ,Ν,-Α) = 8604.46M2

ΠΙΝΑΚΑΣ ΣΥΝΤΕΤΑΓΜΕΝΩΝ ΟΡΙΩΝ ΑΓΡΟ/ΧΙΟΥ

α/α	X	Y
A	344433.76	4317148.76
B	344472.81	4317125.18
Γ	344492.89	4317114.68
Δ	344493.86	4317110.78
E	344504.51	4317096.96
Z	344519.88	4317082.26
H	344484.69	4317057.61
Θ	344463.58	4317042.14
I	344443.72	4317033.18
K	344426.63	4317035.84
Λ	344391.87	4317055.8
M	344401.06	4317068.29
N	344397.43	4317094.82

ΚΛΙΜΑΚΑ : 1: 500

Τα Όρια Υπεδείχθησαν από τον Αιτούντα

Ο ΜΗΧΑΝΙΚΟΣ

ΠΑΝΑΓΙΩΤΗΣ ΗΛ. ΣΤΑΜΑΤΗΣ
ΑΓΡΟΝΟΜΟΣ & ΤΟΠΟΓΡΑΦΟΣ ΜΗΧ ΚΟΣ
ΔΙΠΛ. ΕΟΝΙΚΟΥ ΜΕΤΣΟΒΙΟΥ ΠΟΛΥΤΕΧΝΕΙΟΥ
ΜΕΛΟΣ Τ.Ε.Ε. ΑΡΙΘΜΟΣ ΜΗΤΡΩΟΥ: 85838
ΟΘΩΝΟΣ 1 & ΗΛΙΑΣ - Τ.Κ. 35100 ΛΑΜΙΑ
ΤΗΛ. 22310 66075
ΑΦΜ 117656217 ΔΟΥ ΛΑΜΙΑΣ

ΛΑΜΙΑ ΙΟΥΝΙΟΣ 2014