ΧΑΡΤΗΣ Ν. ΙΟΥ
ΚΛΙΜΑΚΑ 1:50000

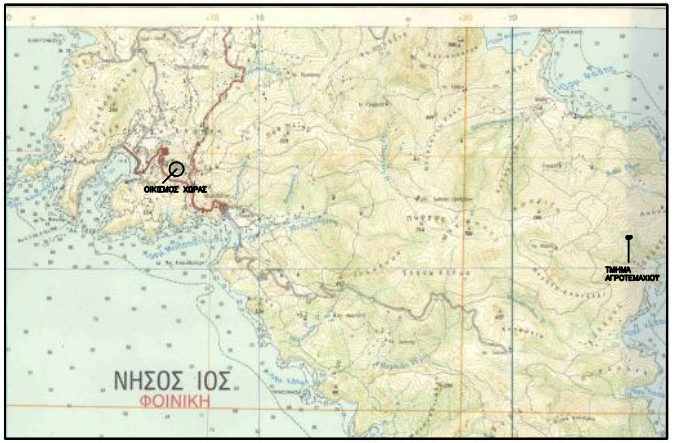

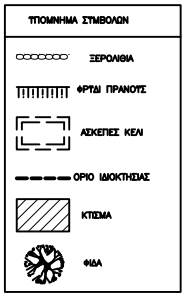

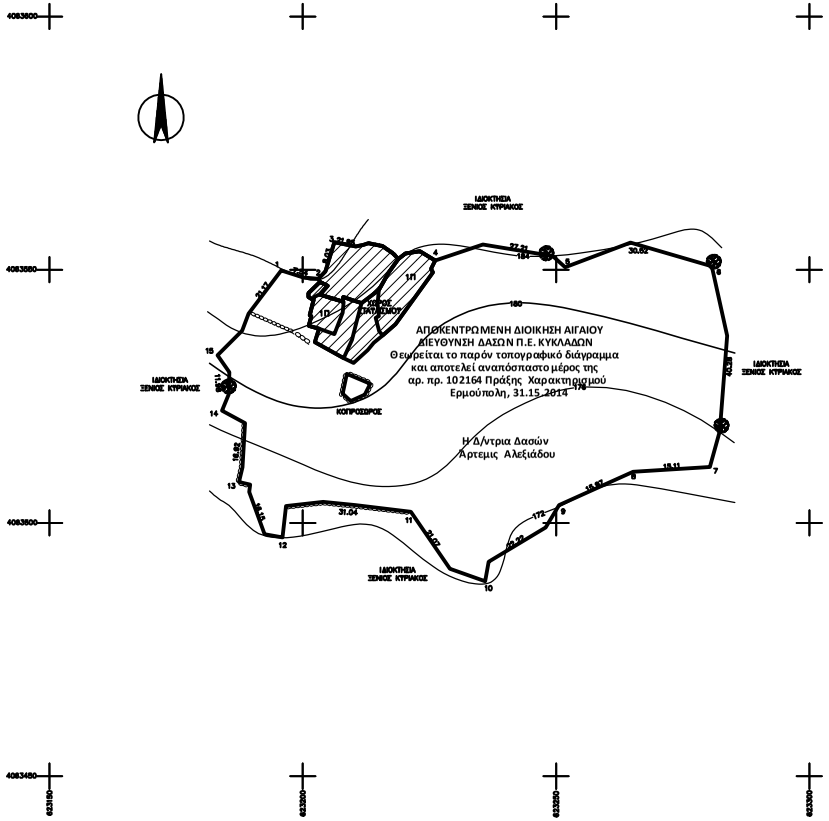

ΕΜΒΑΔΟΜΕΤΡΗΣΗ ΤΜΗΜΑΤΟΣ ΓΗΠΕΔΟΥ			
ΠΙΝΑΚΑΣ ΣΥΝΤΕΤΑΓΜΕΝΩΝ ΚΟΡΥΦΩΝ ΟΡΙΟΥ (ΚΡΑΤΙΚΟ ΣΥΣΤΗΜΑ ΑΝΑΦΟΡΑΣ ΕΓΣΑ 87)			
ΣΗΜΕΙΟ	X	Y	ΜΗΚΟΣ
1	623195.78	4083549.88	7.54
2	623203.07	4083548.21	8.03
3	623206.23	4083555.41	21.98
4	623228.17	4083551.79	27.21
5	623251.80	4083550.46	30.52
6	623280.75	4083550.69	40.28
7	623280.34	4083511.08	15.11
8	623265.17	4083510.11	15.97
9	623250.63	4083503.52	22.22
10	623238.03	4083488.48	21.07
11	623221.32	4083502.23	31.04
12	623195.98	4083497.13	16.15
13	623187.41	4083508.09	18.92
14	623184.08	4083522.15	11.88
15	623183.15	4083533.14	21.17
1	623195.78	4083549.88	
E=1/2 Σ(Xι + Xι+1)(Yι − Yι+1)			
E = 4753.52 μ2			

ΠΑΡΑΤΗΡΗΣΕΙΣ

1. Το διάγραμμα είναι ενταγμένο στο ηρατικό σύστημα συντεταγμένων ΕΓΣΑ '87
2. Οι διαστάσεις και η επιφάνεια υπολογίστηκαν αναλυτικά από τις συντεταγμένες των κορυφών

ΕΙΔΙΟΚΤΗΣΙΑ
Τμήμα γηπέδου 1,2,3, ...14,15,1 : 4753.52τμ
Χώρος σταυλισμού: 372,24τμ
Κοπροσωρός: 17.45τμ

ΔΗΛΩΣΗ ΙΔΙΟΚΤΗΤΗ (N4030/2011)
Ο κάτωθη υπογεγραμμένος Ξενιός Κυράκος δηλώνω ότι:
το υλοποιημένο όρια του τμήματος του γηπέδου με σταχεία 1,2,3, ...14,15,1 και επιφάνεια 4753.52τμ, που βρίσκεται στην περιοχή Πλάκες Ίου υποδείχθηκαν από εμ ένα και ευθυνόμαι για την ακρίβεια των δηλούμενων ορίων του τμήματος του γηπέδου

Ο Δηλών

ΔΗΛΩΣΗ ΜΗΧΑΝΙΚΟΥ (N. 651/77)
Δηλώνω σύμφωνα με το νόμο για το συνολικό γήπεδο , με τμήμα το 1,2,3...1 4,15,1, που βρίσκεται στην περιοχή Πλάκες Ίου ότι:
1. είναι άρτιο και οικοδομήσιμο
2. βρίσκεται σε εκτός σχεδίου περιοχή του Δήμου Ιητών
3. δεν εμπίπτει στις διατάξεις του νόμου 1337/1983 και δεν αφείλει εισφορές σε γη και χρήμα
4. δεν εμπίπτει σε περιοχή λειτουργίας του Εθνικού Κτηματολογίου
5. η απόσταση της κτηνοτροφικής μονάδας από τον πληρεστέρα σκαιμό της Χώρας Ίου είναι μεγαλύτερη από 8000μ

Η Μηχανικός

ΟΡΟΙ ΔΟΜΗΣΗΣ (ΕΚΤΟΣ ΣΧΕΔΙΟΥ)
Π.Δ. 24/31-5-85 Φ.Ε.Κ. 270Δ' &
Π.Δ. 19-8-81/16-10-81 ΦΕΚ 587Δ'
ΕΛΑΧΙΣΤΟ ΕΜΒΑΔΟΝ ΓΗΠΕΔΟΥ: 4.000Τ.Μ.
ΜΕΓΙΣΤΟ ΠΟΣΟΣΤΟ ΚΑΛΥΨΗΣ: 10%
ΜΕΓΙΣΤΟΣ ΣΥΝΤ. ΔΟΜΗΣΗΣ: 0.10
ΜΕΓΙΣΤΟΣ ΑΡΙΘΜΟΣ ΟΡΟΦΩΝ: 2
ΜΕΓΙΣΤΟ ΥΨΟΣ ΙΣΟΓΕΙΟΥ: 4.00Μ + 0.50Μ ΣΤΗΘΑΙΟ
ΑΠΟΣΤΑΣΕΙΣ ΑΠΟ ΤΑ ΟΡΙΑ ΟΡΙΖΟΝΤΑΙ ΑΠΟ ΤΟ ΣΑ

-Απαιτείται βεβαίωση Δασαρχείου και Αρχαιολογίας
-Δεν προσκομίσθηκαν αποχεία νομιμότητας των κτηρίων

Οι συντεταγμένες που αναφέρονται στο Τοπογραφικό Διάγραμμα είναι στο Ελληνικό Γεωδαιτικό Σύστημα Αναφοράς 1987 (ΕΓ.Σ.Α. '87).

Η εξάρτηση από το Ε.Γ.Σ.Α. '87 πραγματοποιήθηκε με παρατηρήσεις που διεξήχθησαν στις 03-05-2014, με την μέθοδο της Κινηματικής Μέτρησης σε πραγματικό χρόνο (RKT) με Δορυφορικό GNSS Δέκτη Διπλής Συχνότητας Leica μοντέλο Viva (JC: 53.25A-09.02025, FCC:ID : PVH0902025).

Έγινε χρήση του στοθμού του ιδιωτικού Δικτύου SmartNet της εταιρίας "Metrica A.E."

ιδιοκτησία:	ΞΕΝΙΟΣ ΚΥΡΙΑΚΟΣ
έργο:	ΤΟΠΟΓΡΑΦΙΚΟ ΔΙΑΓΡΑΜΜΑ ΤΜΗΜΑΤΟΣ ΓΗΠΕΔΟΥ
θέση:	ΠΛΑΚΕΣ ΙΟΥ ΔΗΜΟΣ ΙΗΤΩΝ
μελετητής:	ΖΑΚΧΑΙΟΥ ΜΑΡΓΑΡΙΤΑ - ΕΛΕΝΗ ΠΟΛΙΤΙΚΟΣ ΜΗΧΑΝΙΚΟΣ ΕΜΠ ΙΟΣ ΚΥΚΛΑΔΕΣ 84001 ΤΗΛ: 6947771802
θέμα σχεδίου:	ΤΟΠΟΓΡΑΦΙΚΟ ΔΙΑΓΡΑΜΜΑ
αριθμός σχεδίου:	A1
κλίμακα:	1:500
χρόνος μελέτης:	ΜΑΙΟΣ 20 14
έλεγχος - θεώρηση	σφραγίδα μηχανικού: