

ΑΠΟΣΠΑΣΜΑ ΑΕΡΟΦΩΤΟΓΡΑΦΙΑΣ ΚΤΗΜΑΤΟΛΟΓΙΟΥ - ΚΛ. 1 : 5 000

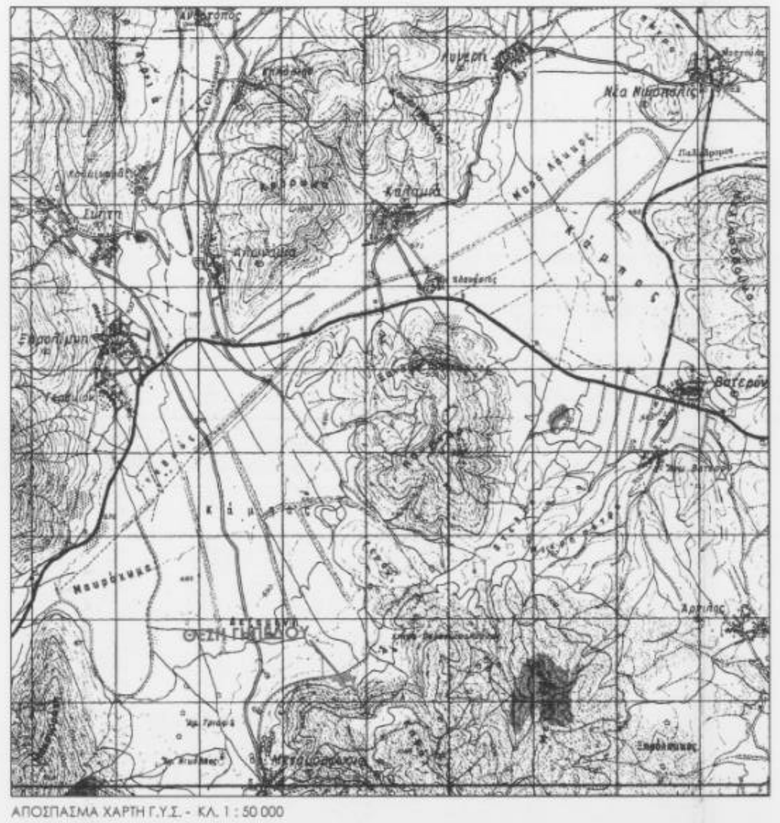

ΑΠΟΣΠΑΣΜΑ ΧΑΡΤΗ Γ.Υ.Σ. - ΚΛ. 1 : 50 000

ΑΠΟΣΠΑΣΜΑ ΟΡΘΟΦΩΤΟΧΑΡΤΗ 1995-98 - ΚΛ. 1 : 5 000

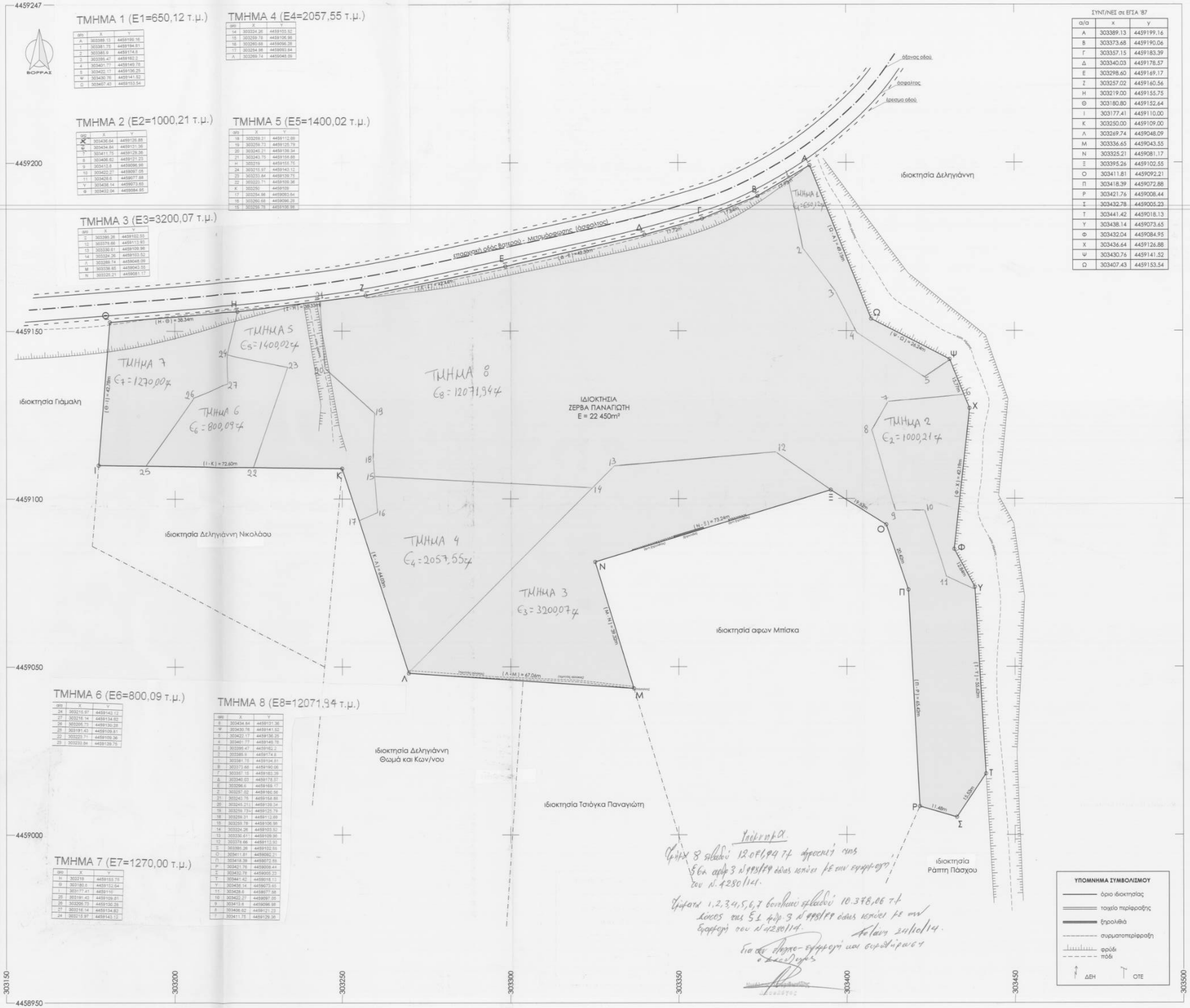

ΣΥΝΤ/ΝΕΣ σε ΕΓΣΑ '87		
α/α	x	y
Α	303389.13	4459199.16
Β	303373.68	4459190.06
Γ	303357.15	4459183.39
Δ	303340.03	4459178.57
Ε	303298.60	4459169.17
Ζ	303257.02	4459160.56
Η	303219.00	4459155.75
Θ	303180.80	4459152.64
Ι	303177.41	4459110.00
Κ	303250.00	4459109.00
Λ	303269.74	4459048.09
Μ	303336.65	4459043.55
Ν	303325.21	4459081.17
Ξ	303395.26	4459102.55
Ο	303411.81	4459092.21
Π	303418.39	4459072.88
Ρ	303421.76	4459008.44
Σ	303432.78	4459005.23
Τ	303441.42	4459018.13
Υ	303438.14	4459073.65
Φ	303432.04	4459084.95
Χ	303436.64	4459126.86
Ψ	303430.76	4459141.52
Ω	303407.43	4459153.54

ΕΜΒΑΔΟ ΤΕΜΑΧΙΟΥ:
Ε (Α-Β-Γ-...-Χ-Ψ-Ω) = 22 450m²

ΟΡΟΙ ΔΟΜΗΣΗΣ
Γενικοί Εκτός Σχεδίου Όροι
Π.Δ. 24-31/5/1985 (ΦΕΚ 270Δ - 31/5/1985) άρθρο 1 και 2

	ΚΑΝΟΝΑΣ	σύμφωνα με άρθρο παράγραφο της αρχείου διάρθρης
ελαχ. εμβαδό	4 000m²	
ελαχ. πρόσωπο	25m	
ελαχ. βάθος	50m	
ελαχ. απόσταση	15m	
Τ.Δ.	0.2	
μεγ. ύψος	7.50m	
μεγ. κάλυψη	10%	
αριθμ. ορόφων	μεγιστο 2	
χρήση γης		

Πληροφορίες

- Χρησιμοποιήθηκε ηλεκτρονικό ταχύμετρο με πρίσμα και GPS 6πλής συχνότητας.

- Η εξάρτηση έγινε από το δίκτυο της ΔΟΣ-GEOSENSE.

- Η οδός αποτυπώθηκε στην υφιστάμενη κατάσταση και συμφωνεί με τη σχετική εγκεκριμένη μελέτη της Δημόσιας Επιχείρησης Μελετών Κοζάνης, συναγωθείσα το 1993. Το συνολικό πλάτος της οδού τοποθετήθηκε σύμφωνα με τη μελέτη.

- Δεν υπάρχει κυρωμένη απαλλοτρίωση της οδού.

Δήλωση Ν.651/1977 (Δήλωση αρπάστης / οικοδομησιμότητας γηπέδου)

Ο υπογεγραμμένος Μηχανικός δηλώνω υπεύθυνα ότι:
Το υπό τα στοιχεία (Α-Β-Γ-...-Χ-Ψ-Ω) γεωτεμάχιο, όπως αυτό φαίνεται στο Τοπογραφικό Διάγραμμα, έχει τις σημειούμενες διαστάσεις και εμβαδό, βρίσκεται σε εκτός σχεδίου περιοχή της Τ.Κ. Μεταμόρφωσης του Δήμου Κοζάνης, ενώ είναι άρτιο και οικοδομήσιμο, σύμφωνα με τις ισχύουσες πολεοδομικές διατάξεις και εφ' όσον δεν εμπίπτει στις κάτωθι διασυνοριακές διατάξεις:

Ο ΔΗΛΩΝ ΜΗΧΑΝΙΚΟΣ

ΑΘΑΝΑΣΙΟΣ ΕΥΑΓ. ΤΟΥΡΤΟΥΡΑΣ
ΑΓΡΟΝΟΜΟΣ ΤΟΠΟΓΡΑΦΟΣ ΜΗΧ. Α.Π.Θ
ΑΜ. ΤΕΕ 92295
Β. ΦΟΡΗ 2 - 50100 ΚΟΖΑΝΗ
ΤΗΛ. 2461034463
Α.Φ.Μ 100661875 - ΔΟΥ ΚΟΖΑΝΗΣ

ΔΗΛΩΣΗ ΙΔΙΟΚΤΗΤΗ

Ο κάτωθι υπογεγραμμένος, ιδιοκτήτης του γηπέδου με στοιχεία (Α-Β-Γ-...-Χ-Ψ-Ω), όπως αυτό φαίνεται στο Τοπογραφικό Διάγραμμα, δηλώνω υπεύθυνα ότι: Τα όρια υποβάθηκαν από εμένα και αυτά που εμφανίζονται στο τοπογραφικό διάγραμμα είναι τα ορθά.

Ο ΙΔΙΟΚΤΗΤΗΣ 7/3/2014

Ζέρβας Παναγιώτης

Σύμβουλοι / Μελετητές / Κατασκευαστές Μηχανικοί
Βασιλείου Φόρη 2 - 501 00 - Κοζάνη
T/F. 2461034463 - @. thanos@tourtouras.info
http://www.tourtouras.info

Κατασκευή & Ανάπτυξη

ΜΕΛΕΤΗΤΗΣ:
ΤΟΥΡΤΟΥΡΑΣ Ε. ΑΘΑΝΑΣΙΟΣ
αγρονόμος και τοπογράφος μηχανικος

ΕΡΓΟΔΟΤΗΣ: ΖΕΡΒΑΣ ΠΑΝΑΓΙΩΤΗΣ

ΕΡΓΟ: ΠΡΑΞΗ ΧΑΡΑΚΤΗΡΙΣΜΟΥ

ΤΟΠΟΘΕΣΙΑ: ΔΗΜΟΣ ΚΟΖΑΝΗΣ, Τ.Κ. ΜΕΤΑΜΟΡΦΩΣΗΣ, ΕΚΤΟΣ ΣΧΕΔΙΟΥ, ΠΕΡΙΟΧΗ "ΓΚΟΡΙΝΗ"

ΘΕΜΑ: **ΤΟΠΟΓΡΑΦΙΚΟ ΔΙΑΓΡΑΜΜΑ**

ΑΡ. ΣΧΕΔΙΟΥ

ΧΡΟΝΟΣ ΜΕΛΕΤΗΣ: Ιαν. - Μαρ. 2014

ΚΛΙΜΑΚΑ 1:500

ΣΦΡΑΓΙΔΑ - ΥΠΟΓΡΑΦΗ

ΑΘΑΝΑΣΙΟΣ ΕΥΑΓ. ΤΟΥΡΤΟΥΡΑΣ
ΑΓΡΟΝΟΜΟΣ ΤΟΠΟΓΡΑΦΟΣ ΜΗΧ. Α.Π.Θ.
Α.Μ. ΤΕΕ 92295
Β. ΦΟΡΗ 2 - 50100 ΚΟΖΑΝΗ
ΤΗΛ. 2461034463
Α.Φ.Μ 100661875 - ΔΟΥ ΚΟΖΑΝΗΣ