

ΣΥΝΤΕΤΑΓΜΕΝΕΣ ΚΟΡΥΦΩΝ

Α	Β	Γ	Δ	Ε	Σ	Ζ	Η	Θ	Ι	Κ	Λ	Μ	Ν	Ξ	Ο												
379455,376	379468,133	379468,85	379466,676	379456,184	379461,756	379463,55	379463,762	379466,054	379465,918	379472,64	379462,352	379462,271	379457,58	4531348,662	4531349,715	4531341,74	4531344,09	4531340,703	4531324,435	4531332,583	4531330,493	4531330,683	4531332,075	4531326,83	4531326,555	4531327,36	4531326,974

ΔΙΑΤΑΓΜΑΤΑ

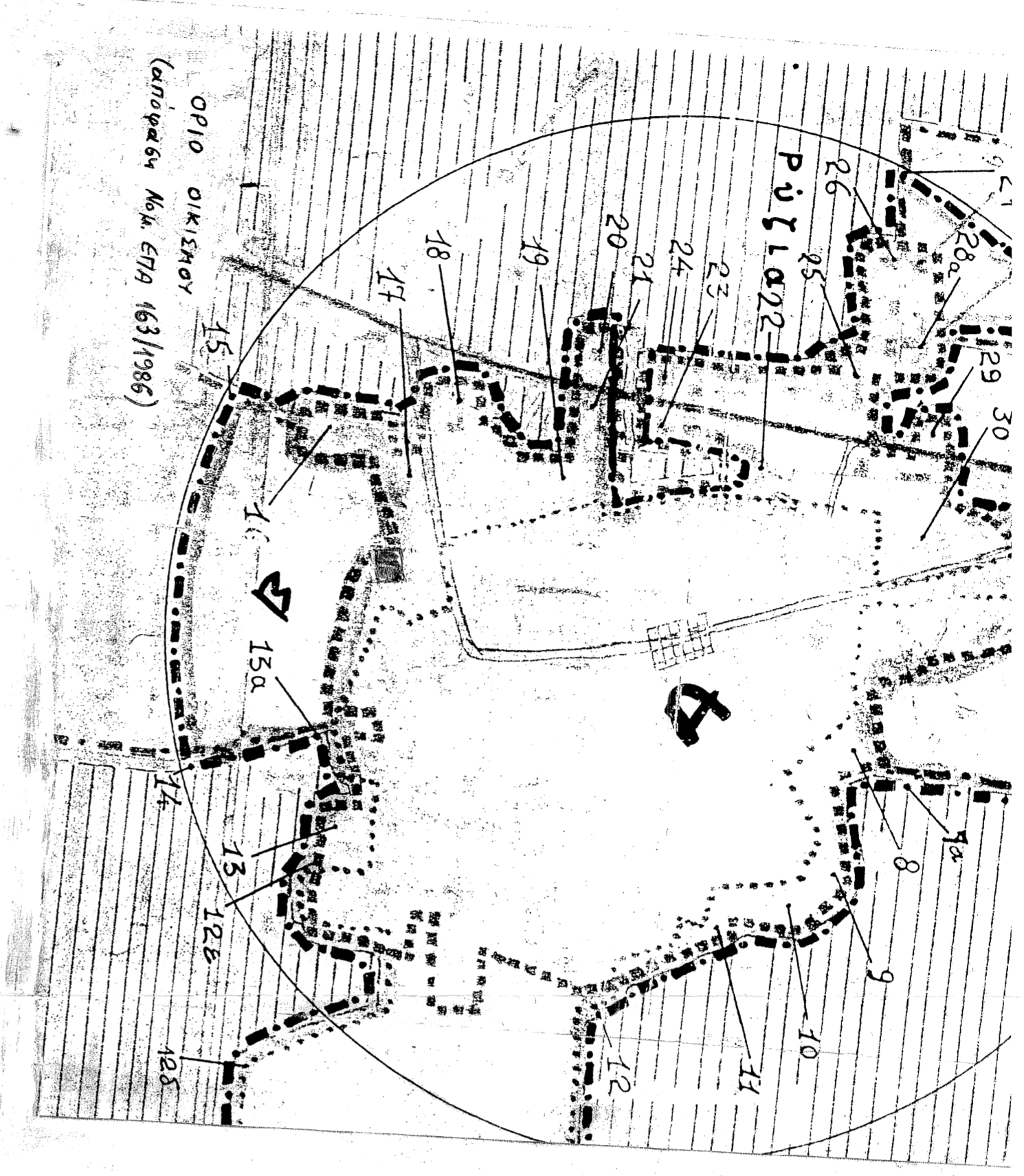
ΟΔ 68 ΝΑ 1189/28-06-1972, ΦΕΚ 99/28-6-72
 ΠΔ 24/43,5,85 (ΦΕΚ 181Α) ΤΡ. ΠΔ 14/23,2,87 (ΦΕΚ 133Α)
 ΤΡ. ΠΔ 25,4/16,5,89 (ΦΕΚ 293Α)
 ΤΡ. Π.Δ. 245 4-11-2011 (ΦΕΚ 289 / 4-11-2011)

ΑΠΟΦΑΣΙΣ ΝΟΜΑΡΧΗ

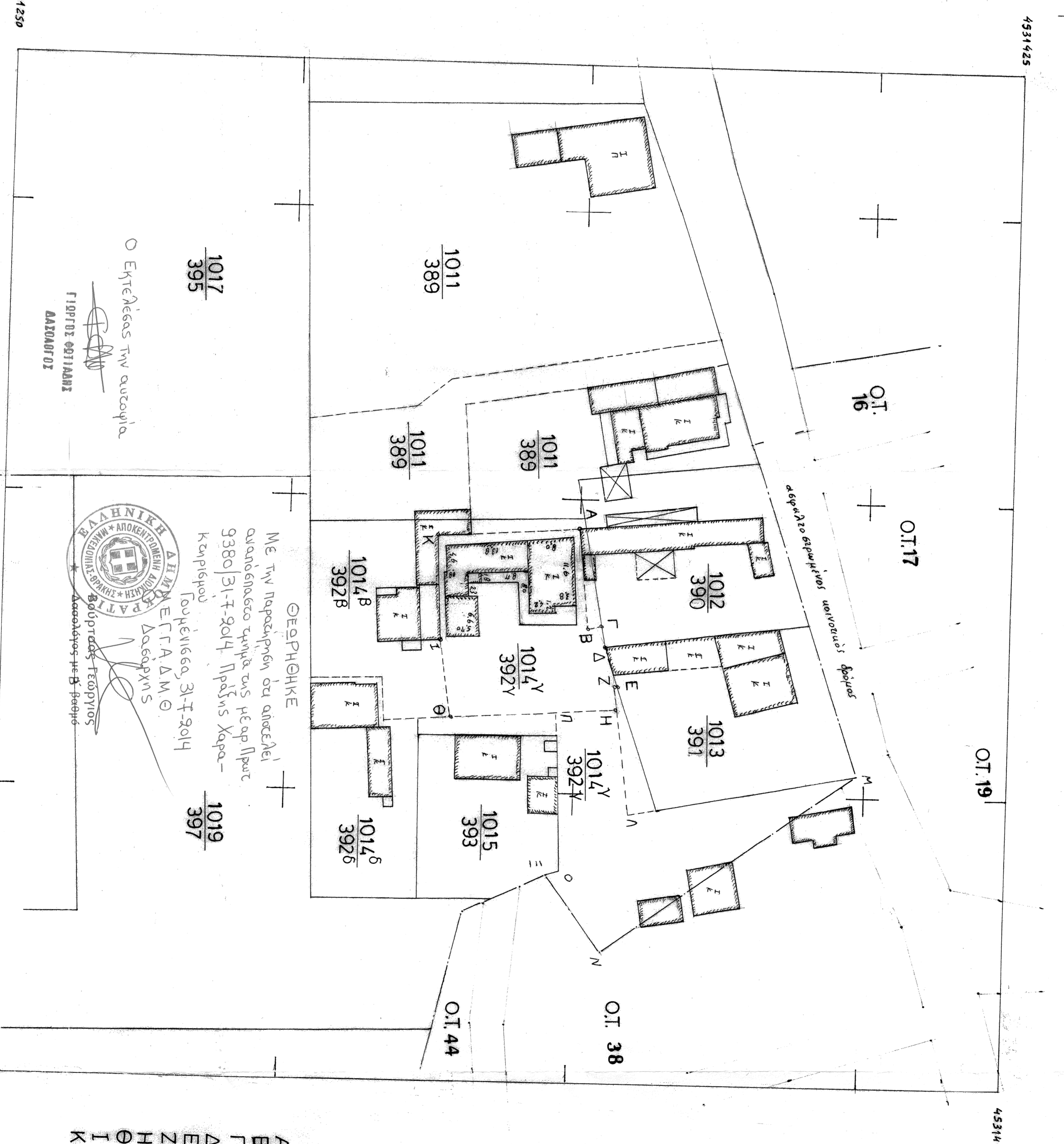
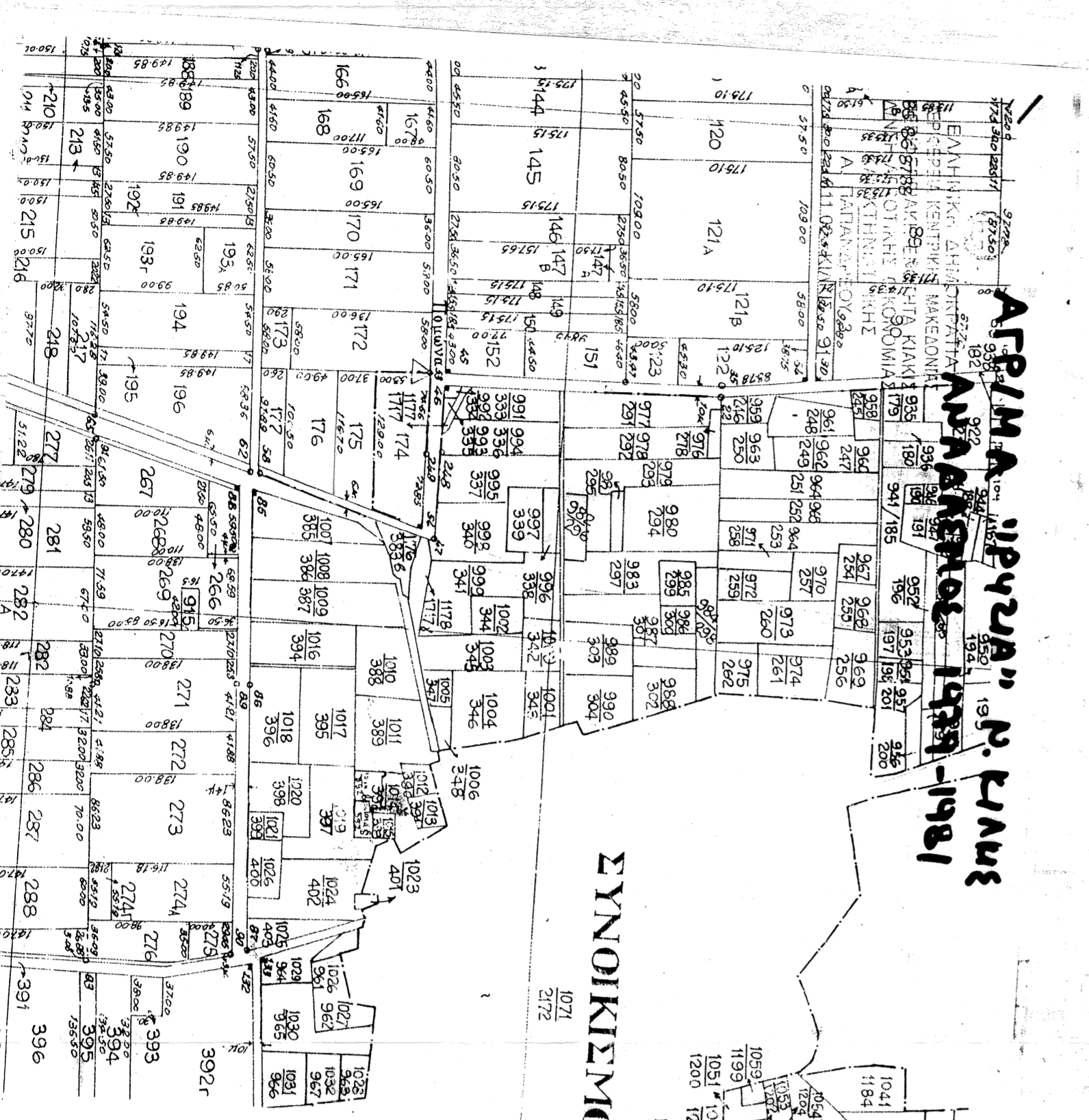
ΕΠΑ 163/11-8-1986, ΤΡ ΕΠΑ 45/4,2,87 ΤΡ. ΕΠΑ 159/15,6,87

ΟΡΟΙ ΔΟΜΗΣΗΣ


ΚΑΛΥΨΗ = 60%
 ΔΟΜΗΣΗ = 400μ²
 ΑΡΤΙΟΤΗΤΑ : πρόσβαση = 15μ., επιβαδόν = 500μ²
 ΑΠΟΣΤΑΣΕΙΣ ΑΠΟ ΟΡΙΑ : Δ = 0,00μ. ή Δ ≥ 2,50μ.
 ΜΕΓΙΣΤΟ ΥΨΟΣ = 7,50μ. (+ 2,00μ. για 62δμ)
 ΑΡΙΘΜΟΣ ΟΡΟΦΩΝ = 2



ΑΡΧ/ΜΑ ΠΡΟΫΜΒ. Ν. ΚΑΛΩΣ
 ΑΝΑΡΤΗΤΟΣ 1989-1981



Με την παραχώρηση στα αποδεχθεί
 αναρτηθέντα τεύχη της με αρ. Πρωτ
 9380/31-7-2014, Πρωτ. της Χαρτα-
 Κρατικής Γραμμής, 31-7-2014
 Ε.Γ.Σ.Α. Δ.Μ.Θ.
 ΔΑΔΕΥΡΗΣ



Αρχιτέκτονας: Ν. Β. Παπαδόπουλος

Α Β Γ Δ Ε Ζ Η Θ Ι Κ

Α	Β	Γ	Δ	Ε	Ζ	Η	Θ	Ι	Κ
379454,859	379471,601	379471,449	379478,089	379481,50	379481,998	379486,128	379487,015	379479,578	379455,994
4531349,466	4531351,339	4531353,729	4531356,007	4531356,666	4531356,166	4531356,511	4531328,208	4531325,694	4531325,565
441,414	458,726	458,535	168,163	168,572	168,578	173,203	174,62	161,03	143,535
-2637,264	-2634,982	-2632,614	-2632,213	-2631,51	-2631,01	-2631,588	-2629,88	-2629,62	-2626,04
17,46	2,38	3,65	6,45	0,50	4,64	28,33	13,61	17,50	23,87

ΣΥΝΤΕΤΑΓΜΕΝΕΣ ΚΟΡΥΦΩΝ

Ε.Γ.Σ.Α. 87	Χ	Ψ	Χ	Ψ	ΜΗΚΗ	ΠΛΕΥΡΩΝ
Λ=40,57 Η=01,02						
379454,859	4531349,466	441,414	-2637,264	17,46		
379471,601	4531351,339	458,726	-2634,982	2,38		
379471,449	4531353,729	458,535	-2632,614	3,65		
379478,089	4531356,007	168,163	-2632,213	6,45		
379481,50	4531356,666	168,572	-2631,51	0,50		
379481,998	4531356,166	168,578	-2631,01	4,64		
379486,128	4531356,511	173,203	-2631,588	28,33		
379487,015	4531328,208	174,62	-2629,88	13,61		
379479,578	4531325,694	161,03	-2629,62	17,50		
379455,994	4531325,565	143,535	-2626,04	23,87		

ΤΑΞΟΣ Κ. ΜΑΥΡΟΓΟΥΝΑΟΣ
 ΔΙΠΛΩΜ. ΤΟΠΟΓΡΑΦΟΣ ΠΛΗΚΑΡΧΙΚΟΣ
 ΤΟΠΟΓΡΑΦΙΚΟ ΕΡΓΕΙΟ ΑΝΤ. 1/11/9
 ΜΕΛΟΣ Ε.Ε. ΚΑΝΟΝ. Τ. Π.Ν. 99/4/75
 ΑΣΤΥΝΟΜΗΝ ΚΑΝΟΝ. Τ. Π.Ν. 99/4/75
 ΑΒΗΜ. 0203002925. ΔΟΥ. Γ.Ο.Μ.Π.3323Α5

Ο υπογράφων μηχανικός Μαρτυρώ ότι το υπό
 έγκριση ΑΒΓΔΕΖΗΘΙΚΑ γράμμο (Ε=834μ²), που γίνεται στο παραρτη-
 ρισμένο, είναι ένας πρώην οικισμός, ένα δίκτυο, δομικά και διαμορφω-
 γώνως σε διαφόρων ποικιλιών από υπαλλήλους του πρώην αεροπο-
 ρικού ΑΒΓΔΕΖΗΘΙΚΑ (Με 1014/1992 - Επα=1958μ²)
 και δεν είναι πλέον οι υπαλλήλοι που αναφέρονται
 διατάξεις.
 Ενώ το ακριβές τεύχος ΗΜΜΥΣΩΝ (Ε=1124μ²) δεν είναι
 πλέον οι υπαλλήλοι, αλλά οι υπαλλήλοι που αναφέρονται
 διατάξεις.
 Στην ημερομηνία που αναφέρεται στο Ν. 1337/1993,
 στην ημερομηνία που αναφέρεται στο Ν. 1337/1993,
 προηγουμένως, αλλά τις διατάξεις του Ν. 2208/1995

ΤΟΠΟΓΡΑΦΙΚΟ ΔΙΑΓΡΑΜΜΑ
 ΥΠΕΡΒΟΥ ΑΒΓΔΕΖΗΘΙΚΑ (Ε=834μ²)
 (Τμήμα του αγροτεμαχίου 1014μ²)
 στα ΡΥΖΙΑ-ΠΑΙΟΝΙΑΣ 392Υ)
 οριστική δαχνομή
 κλίμακα 1:500

Υ.Δ. Ν. 651/1977

15-4-2014