



ΤΟΠΟΓΡΑΦΟΣ ΜΗΧΑΝΙΚΟΣ-ΓΕΜΕΛΑΣ ΘΩΜΑΣ

ΚΑΤΩ ΧΩΡΙΟ ΙΕΡΑΠΕΤΡΑΣ ΤΗΛ.6945357350

e-mail: gemelas.topo@hotmail.com

ΕΡΓΟ: **ΤΟΠΟΓΡΑΦΙΚΟ ΔΙΑΓΡΑΜΜΑ**

ΟΔΟΣ:

ΔΗΜΟΣ: **Δ.Δ. ΙΕΡΑΠΕΤΡΑΣ**

ΙΔΙΟΚΤΗΤΗΣ: **ΣΙΓΑΝΟΥ ΡΟΔΑΝΘΗ**

5348/29-12-2014
 29-12-2014
 Ο ΕΠΙΛΕΓΜΕΝΟΣ ΑΝΤΙΣΤΡΑΤΗΓΗΣ ΔΑΣΟΥΣ ΔΕΛΤΑΙΩΝ ΛΑΡΙΣΣΙΟΥ
 Ο ΕΠΙΛΕΓΜΕΝΟΣ ΔΑΣΟΛΟΓΟΣ
 ΜΑΝΩΛΗΣ ΠΑΛΑΙΟΓΑΡΔΟΣ
 ΔΑΣΟΛΟΓΟΣ

ΜΕΛΕΤΗΤΗΣ: **ΓΕΜΕΛΑΣ ΘΩΜΑΣ**

ΘΕΜΑ ΣΧΕΔΙΟΥ: **ΤΟΠΟΓΡΑΦΙΚΟ ΔΙΑΓΡΑΜΜΑ**

ΧΡΟΝΟΣ ΜΕΛΕΤΗΣ: **22 Οκτωβρίου 2014**

ΚΛΙΜΑΚΑ: **1:300**

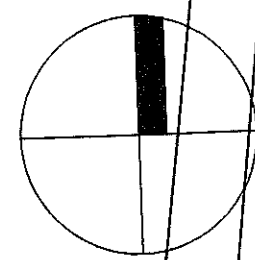
ΑΡΙΘΜΟΣ
ΣΧΕΔΙΟΥ:

T-1

ΣΦΡΑΓΙΔΑ

ΓΕΜΕΛΑΣ ΘΩΜΑΣ
 ΤΟΠΟΓΡΑΦΟΣ ΜΗΧΑΝΙΚΟΣ Τ.Ε.
 ΑΡ. ΜΗΤΡΩΟΥ Α.Μ. Β.Ε.Τ. Ε.Μ. 48920
 ΚΑΤΩ ΧΩΡΙΟ ΙΕΡΑΠΕΤΡΑΣ Τ.Κ. 72200
 ΤΗΛ. 28420 31454 - ΚΗΜ. 6945 357350
 ΑΦΜ 1240/0609 - ΔΟΥ ΙΕΡΑΠΕΤΡΑΣ

B



ΙΔΙΟΚΤΗΣΙΑ
ΑΓΝΩΣΤΟΥ

Δουλεία Διάβαση κλάτους 2.50μ

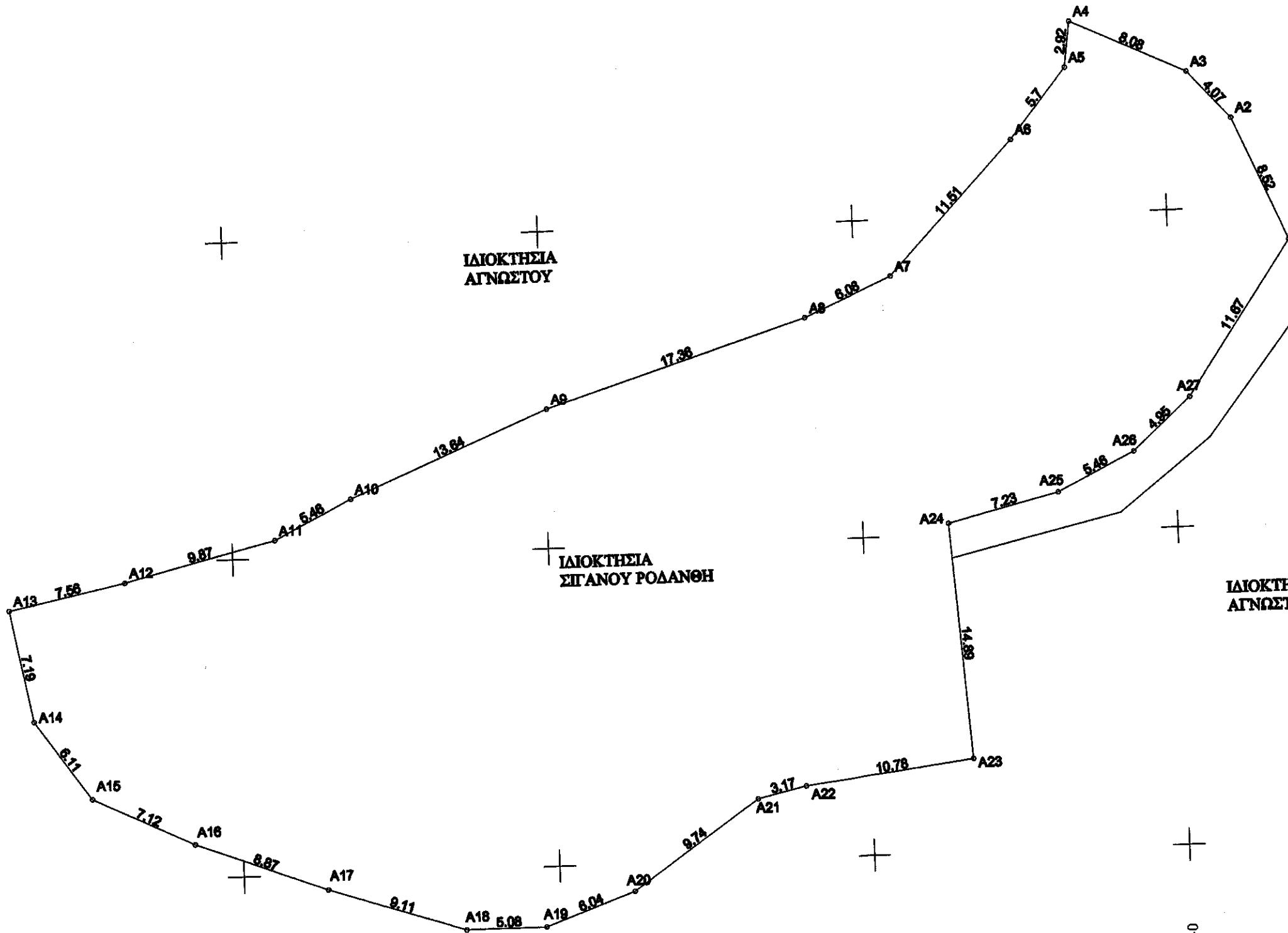
Αγροτικός Δρόμος κλάτους 3.00μ

ΙΔΙΟΚΤΗΣΙΑ
ΑΓΝΩΣΤΟΥ

ΙΔΙΟΚΤΗΣΙΑ
ΣΙΓΑΝΟΥ ΡΟΔΑΝΘΗ

ΙΔΙΟΚΤΗΣΙΑ
ΑΓΝΩΣΤΟΥ

ΙΔΙΟΚΤΗΣΙΑ
ΑΓΝΩΣΤΟΥ



659260

659280

659300

659320


659340

659360

659380

Υπόμνημα Εξαρτημένου Τοπογραφικού Διαγράμματος

- Οι συντεταγμένες των κορυφών του γηπέδου που αναφέρονται στο Τοπογραφικό Διάγραμμα είναι στο Ελληνικό Γεωδαιτικό Σύστημα Αναφοράς 1987 (Ε.Γ.Σ.Α.'87).
- Η εξάρτηση από το Ε.Γ.Σ.Α.'87 πραγματοποιήθηκε με παρατηρήσεις που διεξήχθησαν την 08/09/2014 και στο χρονικό διάστημα από 07:19 π.μ. έως 07:30 π.μ. κάνοντας χρήση του σταθμού RTCM-Ref 0011 του ιδιωτικού δικτύου SmartNet της εταιρίας Metrica ΑΕ με συντεταγμένες $(X,Y)=(663753.686,3880116.987)$
- Για τις μετρήσεις χρησιμοποιήθηκε GNSS δέκτης Leica VIVA με Serial Number 1571016 με καταγραφή συχνοτήτων L1 και L2 του συστήματος GPS και GLONASS.



ΠΙΝΑΚΑΣ ΣΥΝΤΕΤΑΓΜΕΝΩΝ ΚΟΡΥΦΩΝ ΣΤΟ ΣΥΣΤΗΜΑ ΑΝΑΦΟΡΑΣ ΕΓΣΑ '87

α/α	X	Y
A1	659347.89	3880937.89
A2	659344.29	3880945.89
A3	659341.55	3880948.71
A4	659334.22	3880952.11
A5	659339.84	3880949.22
A6	659330.27	3880944.78
A7	659322.33	3880936.44
A8	659316.76	3880934
A9	659300.19	3880928.8
A10	659287.59	3880923.58
A11	659282.71	3880921.13
A12	659273.13	3880918.77
A13	659266.72	3880917.26
A14	659267.04	3880910.19
A15	659270.58	3880905.21
A16	659277	3880902.13
A17	659285.31	3880898.03
A18	659293.96	3880896.16
A19	659299.04	3880896.21
A20	659304.72	3880898.27
A21	659312.73	3880903.81
A22	659315.81	3880904.53
A23	659328.51	3880905.98
A24	659325.47	3880920.72
A25	659332.49	3880922.45
A26	659337.39	3880924.87
A27	659341.06	3880928.19

ΟΡΟΙ ΔΟΜΗΣΗΣ

ΓΕΝΙΚΟΙ ΟΡΟΙ ΔΟΜΗΣΗΣ ΕΚΤΟΣ ΣΧΕΔΙΟΥ
(ΠΔ. της 24/31-5-1985ΦΕΚ 270Α/85 και Ν. 3212/2003

ΚΑΤΑ ΚΑΝΟΝΑ

- α) Ελάχιστο εμβαδόν: 4000τ.μ.
Ελάχιστο Πρόσωπο σε κοινόχρηστο δρόμο: 25μ. (Ν. 3212/2003)

Επί Επαγγελματιών-Εθνικών-Κυρίων Κοινοτικών Οδών

- Ελάχιστο Πρόσωπο: 45μ.
Ελάχιστο Βάθος: 50μ.
Ελάχιστο εμβαδόν: 4.000τ.μ.

ΚΑΤΑ ΠΑΡΕΚΚΛΙΣΗ

- | | | |
|----------------|---------------|----------------|
| Προ 12-11-1962 | Προ 12-9-1964 | Προ 17-10-1978 |
| Ε=750τ.μ. | Ε=1.200τ.μ. | Ε=2.000τ.μ. |
| Π=10μ. | Π=20μ. | Π=25μ. |

Κάλυψη 10% Μέγιστος Συντελεστής Δόμησης 0.2
Όροφοι 2, Η=7.50μ. + 1.50μ. για στέγη
Πλάγιες αποστάσεις ΦΕΚ 270/85
ΕΓΚΡΙΣΕΙΣ: Δασορχείο - Πίνακίδα Γ.Υ.Σ.

