ΑΠΟΣΠΑΣΜΑ ΚΤΗΜΑΤΟΛΟΓΙΚΟΥ ΧΑΡΤΗ ΚΤΗΜΑΤΟΛΟΓΙΟΥ
ΚΩ-ΛΕΡΟΥ ΚΛΙΜΑΚΑΣ 1/2000
ΣΤΟ ΟΠΟΙΟ ΧΩΡΟΘΕΤΕΙΤΑΙ ΤΟ ΜΕΛΛΟΝΤΙΚΟ ΕΡΓΟ
(ΜΠΛΕ ΠΟΛΥΓΡΑΜΜΗ)

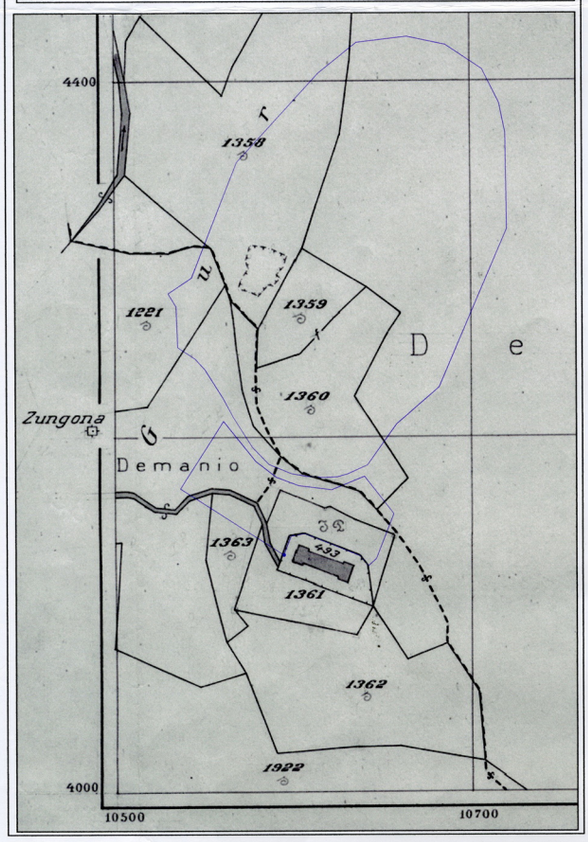

ΕΝΤΟΠΙΣΜΟΣ ΜΕΛΛΟΝΤΙΚΟΥ ΕΡΓΟΥ ΣΕ ΕΥΡΥΤΕΡΗ ΔΟΡΥΦΟΡΙΚΗ ΑΠΕΙΚΟΝΙΣΗ ΤΗΣ Ν.ΛΕΡΟΥ



ΠΕΡΙΓΡΑΦΗ ΚΟΡΥΦΩΝ ΓΗΠΕΔΟΥ ΧΑΔΑ ΣΤΟ ΕΓΣΑ 87 (ΜΠΛΕ ΠΟΛΥ-ΓΡΑΜΜΗ ΣΤΗΝ ΠΕΡΙΟΧΗ ΤΣΙΓΚΟΥΝΑΣ ΣΥΝΟΛΙΚΟΥ ΕΜΒΑΔΟΥ 31.359,10 τμ

Κορυφή	X	Y	Πλευρά-Μήκος
Α	755229.50	4112026.17	
Β	755242.28	4112035.21	ΑΒ = 15.65
Γ	755265.78	4112100.52	ΒΓ = 69.41
Δ	755309.94	4112151.61	ΓΔ = 67.54
Ε	755330.70	4112169.42	ΔΕ = 27.35
Ζ	755358.56	4112173.55	ΕΖ = 28.16
Η	755380.18	4112169.55	ΖΗ = 21.99
Θ	755401.05	4112156.50	ΗΘ = 24.61
Ι	755410.98	4112137.74	ΘΙ = 21.23
Κ	755414.89	4112121.27	ΙΚ = 16.92
Λ	755417.21	4112067.68	ΚΛ = 53.65
Μ	755381.88	4111978.13	ΛΜ = 96.27
Ν	755358.68	4111956.88	ΜΝ = 31.46
Ξ	755342.95	4111933.44	ΝΞ = 28.23
Ο	755332.15	4111928.18	ΞΟ = 12.02
Π	755326.40	4111926.35	ΟΠ = 6.02
Ρ	755318.34	4111925.70	ΠΡ = 8.09
Σ	755308.98	4111926.18	ΡΣ = 9.38
Τ	755300.63	4111927.42	ΣΤ = 8.44
Υ	755288.06	4111932.26	ΤΥ = 13.47
Φ	755278.60	4111941.56	ΥΦ = 13.27
Χ	755267.54	4111958.14	ΦΧ = 19.93
Ψ	755261.77	4111968.24	ΧΨ = 11.63
Ω	755250.98	4111984.30	ΨΩ = 19.35
Α1	755245.35	4111990.16	ΩΑ1 = 8.12
Β1	755235.63	4111996.19	Α1Β1 = 11.44
Γ1	755234.13	4112018.92	Β1Γ1 = 22.78
			Γ1Α = 8.60
Εμβαδό:	31359.10	Περίμετρος:	675.00

Κορυφή	X	Y	Πλευρά-Μήκος
Ε2	755262.18	4111955.67	
Ε3	755273.20	4111942.62	Ε2Ε3 = 17.08
Ε4	755280.66	4111933.76	Ε3Ε4 = 11.56
Ε5	755292.32	4111925.19	Ε4Ε5 = 14.49
Ε6	755304.84	4111920.87	Ε5Ε6 = 13.24
Ε7	755323.36	4111919.03	Ε6Ε7 = 18.62
Τ	755341.51	4111927.08	Ε7Τ = 19.85
Ε12	755358.36	4111906.63	ΤΕ12 = 26.50
Φ	755349.32	4111881.30	Ε12Φ = 26.90
Χ	755345.05	4111877.10	ΦΧ = 5.98
Ψ	755340.47	4111882.50	ΧΨ = 7.08
Ω	755309.27	4111894.13	ΨΩ = 33.29
Α1	755301.37	4111892.54	ΩΑ1 = 8.06
Β1	755297.68	4111881.84	Α1Β1 = 11.32
Ε1	755239.19	4111917.28	Β1Ε1 = 68.38
			Ε1Ε2 = 44.76
Εμβαδό:	4095.70	Περίμετρος:	327.12

Σημείωση:
-Η ΚΜ 1221 απέχει απο την θάλασσα απόσταση 850 μ.
-Η ΚΜ 1359 απέχει απο τη θάλασσα απόσταση 820 μ.
-Η ΚΜ 1358 απέχει απο την θάλασσα απόσταση 810 μ.

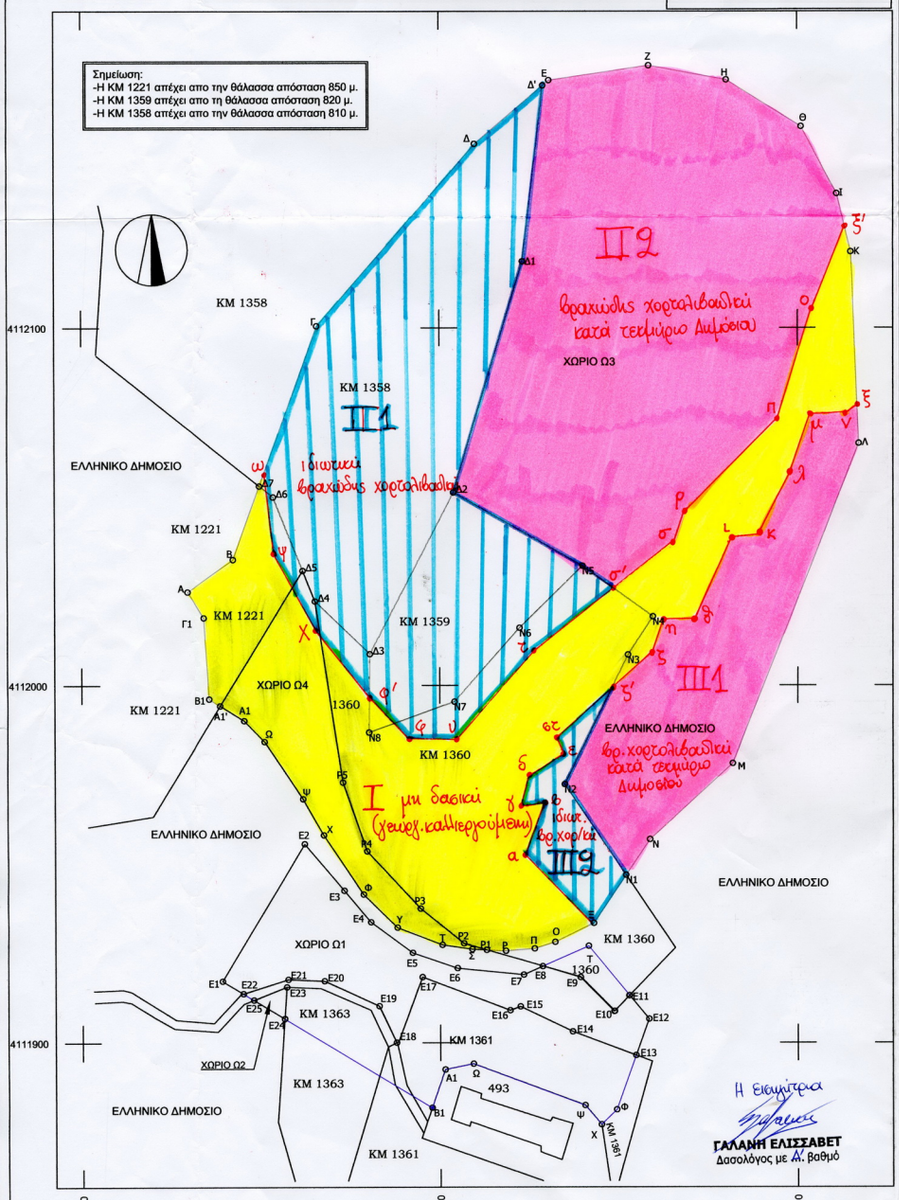

ΠΙΝΑΚΑΣ ΤΜΗΜΑΤΩΝ ΚΤΗΜΑΤΟΛΟΓΙΚΩΝ ΜΕΡΙΔΩΝ ΠΡΟΣ ΑΠΑΛΛΟΤΡΙΩΣΗ/ΠΑΡΑΧΩΡΗΣΗ

Α/Α	ΑΡΙΘΜΟΣ ΚΜ	ΠΕΡΙΓΡΑΦΗ	ΕΠΙΦΑΝΕΙΑ ΑΠΑΛΟΤΡΙΩΣΗΣ (Τ.Μ)
1	1358	ΓΔΔ'Δ1Δ2Δ3 Δ4Δ5Δ6Δ7Γ	5.734,40
2	ΕΛΛΗΝΙΚΟ ΔΗΜΟΣΙΟ ΧΩΡΙΟ Ω3	Δ'ΕΖΗΘΙΚΛΜΝΝ1 Ν2Ν3Ν4Ν5Δ2Δ1Δ'	15.656,40
3	1359	Δ2Δ3Ν8Ν7Ν6Ν5Δ2	1.880,00
4	1360	Ν1Ν2Ν3Ν4Ν5Ν6Ν7 Ν8Δ3Δ4Ρ5Ρ4Ρ3Ρ2 Ρ1ΡΠΟΞΝ1	5.524,70
5	ΕΛΛΗΝΙΚΟ ΔΗΜΟΣΙΟ ΧΩΡΙΟ Ω4	Α1'Δ5Δ4Ρ5Ρ4Ρ3Ρ2 Ρ1ΣΤΥΦΧΨΩΑ1Α1'	1.581,17
6	1221	ΑΒΔ7Δ6Δ5Α1'Β1Γ1Α	880,32
7	ΕΛΛΗΝΙΚΟ ΔΗΜΟΣΙΟ ΧΩΡΙΟ Ω3	Ε23Ε24Ε25Ε23	39,76
8	ΕΛΛΗΝΙΚΟ ΔΗΜΟΣΙΟ ΧΩΡΙΟ Ω1	Ε1Ε2Ε3Ε4...Ε21Ε22Ε1	1.986,15

ΠΙΝΑΚΕΣ ΣΥΝΤΕΤΑΓΜΕΝΩΝ ΚΟΡΥΦΩΝ ΚΤΗΜΑΤΟΛΟΓΙΚΩΝ ΜΕΡΙΔΩΝ ΠΡΟΣ ΑΠΑΛΛΟΤΡΙΩΣΗ/ΠΑΡΑΧΩΡΗΣΗ

ΤΜΗΜΑ ΤΗΣ ΚΜ 1358

Κορυφή	X	Y
Δ7	755249.68	4112055.76
Γ	755265.78	4112100.52
Δ	755309.94	4112151.61
Δ'	755329.01	4112167.96
Δ1	755323.21	4112118.57
Δ2	755303.79	4112053.93
Δ3	755280.40	4112008.77
Δ4	755265.18	4112023.53
Δ5	755261.75	4112032.10
Δ6	755253.51	4112052.69

ΤΜΗΜΑ ΤΗΣ ΚΜ 1359

Κορυφή	X	Y
Δ3	755280.40	4112008.77
Δ2	755303.79	4112053.93
Ν5	755339.93	4112033.38
Ν6	755322.30	4112016.05
Ν7	755304.12	4111995.43
Ν8	755280.19	4111986.87

ΧΩΡΙΟ Ω1

ΤΜΗΜΑ ΕΛΛΗΝΙΚΟΥ ΔΗΜΟΣΙΟΥ

Κορυφή	X	Y
ΤΜΗΜΑ ΤΗΣ ΚΜ 1359		
Ε1	755239.19	4111917.28
Ε2	755262.18	4111955.67
Ε3	755273.20	4111942.62
Ε4	755280.66	4111933.79
Ε5	755292.32	4111925.19
Ε6	755304.84	4111920.87
Ε7	755323.36	4111919.03
Ε8	755328.63	4111921.36
Ε9	755339.36	4111918.34
Ε10	755348.76	4111908.84
Ε11	755352.95	4111913.20
Ε12	755358.36	4111906.63
Ε13	755354.72	4111896.44
Ε14	755337.03	4111903.10
Ε15	755322.42	4111910.12
Ε16	755319.54	4111909.06
Ε17	755295.04	4111918.40
Ε18	755287.80	4111900.07
Ε19	755282.96	4111910.28
Ε20	755267.67	4111917.32
Ε21	755257.54	4111917.75
Ε22	755244.98	4111913.77

ΧΩΡΙΟ Ω3

ΤΜΗΜΑ ΕΛΛΗΝΙΚΟΥ ΔΗΜΟΣΙΟΥ

Κορυφή	X	Y
Δ'	755329.01	4112167.96
Ε	755330.70	4112169.42
Ζ	755358.56	4112173.55
Η	755380.18	4112169.55
Θ	755401.05	4112156.50
Ι	755410.98	4112137.74
Κ	755414.89	4112121.27
Λ	755417.21	4112067.68
Μ	755381.88	4111978.13
Ν	755358.68	4111956.88
Ν1	755351.99	4111946.92
Ν2	755334.89	4111972.32
Ν3	755352.62	4112008.50
Ν4	755359.54	4112019.20
Ν5	755339.93	4112033.38
Δ2	755303.79	4112053.93
Δ1	755323.21	4112118.57

ΤΜΗΜΑ ΤΗΣ ΚΜ 1360

Κορυφή	X	Y
Ρ	755318.34	4111925.70
Ρ1	755313.00	4111925.97
Ρ2	755306.65	4111927.81
Ρ3	755294.51	4111937.61
Ρ4	755279.59	4111953.62
Ρ5	755272.90	4111972.89
Δ4	755265.18	4112023.53
Δ3	755280.40	4112008.77
Ν8	755280.19	4111986.87
Ν7	755304.12	4111995.43
Ν6	755322.30	4112016.05
Ν5	755339.93	4112033.38
Ν4	755359.54	4112019.20
Ν3	755352.62	4112008.50
Ν2	755334.89	4111972.32
Ν1	755351.99	4111946.92
Ξ	755342.95	4111933.44
Ο	755332.15	4111928.18
Π	755326.40	4111926.35

ΧΩΡΙΟ Ω4

ΤΜΗΜΑ ΕΛΛΗΝΙΚΟΥ ΔΗΜΟΣΙΟΥ

Κορυφή	X	Y
Α1'	755238.69	4111994.29
Δ5	755261.75	4112032.10
Δ4	755265.18	4112023.53
Ρ5	755272.90	4111972.89
Ρ4	755279.59	4111953.62
Ρ3	755294.51	4111937.61
Ρ2	755306.65	4111927.81
Ρ1	755313.00	4111925.97
Σ	755308.98	4111926.18
Τ	755300.63	4111927.42
Υ	755288.06	4111932.26
Φ	755278.60	4111941.56
Χ	755267.54	4111958.14
Ψ	755261.77	4111968.24
Ω	755250.98	4111984.30
Α1	755245.35	4111990.16

ΤΜΗΜΑ ΤΗΣ ΚΜ 1221

Κορυφή	X	Y
Α	755229.50	4112026.17
Β	755242.28	4112035.21
Δ7	755249.68	4112055.76
Δ6	755253.51	4112052.69
Δ5	755261.75	4112032.10
Α1'	755238.69	4111994.29
Β1	755235.63	4111996.19
Γ1	755234.13	4112018.92

ΧΩΡΙΟ Ω2

ΤΜΗΜΑ ΕΛΛΗΝΙΚΟΥ ΔΗΜΟΣΙΟΥ

Κορυφή	X	Y
Ε25	755247.92	4111911.99
Ε23	755257.13	4111915.64
Ε24	755256.53	4111906.77

ΕΛΛΗΝΙΚΗ ΔΗΜΟΚΡΑΤΙΑ
ΝΟΜΟΣ ΔΩΔΕΚΑΝΗΣΟΥ
ΔΗΜΟΣ ΛΕΡΟΥ

ΤΟΠΟΓΡΑΦΙΚΟ-ΚΤΗΜΑΤΟΛΟΓΙΚΟ ΔΙΑΓΡΑΜΜΑ
ΓΙΑ ΤΗΝ ΕΚΔΟΣΗ ΠΡΑΞΗΣ ΧΑΡΑΚΤΗΡΙΣΜΟΥ ΑΠΟ ΤΗΝ ΔΙΕΥΘΥΝΣΗ ΔΑΣΩΝ ΔΩΔΕΚΑΝΗΣΟΥ

ΑΝΗΚΕΙ ΣΤΗΝ ΑΡ.ΠΡΩ. 10167/30-12-14 Π.Χ.
ΤΗΣ ΔΙΕΥΘΥΝΣΗΣ ΔΑΣΩΝ
ΔΩΔΕΚΑΝΗΣΟΥ

ΕΝΔΙΑΦΕΡΟΜΕΝΟΣ: ΔΗΜΟΣ ΛΕΡΟΥ

ΕΞΑΡΤΗΣΗ ΤΡΙΓΩΝΟΜΕΤΡΙΚΟΥ, ΠΟΛΥΓΩΝΟΜΕΤΡΙΚΟΥ ΔΙΚΤΥΟΥ ΑΠΟ ΤΟ ΕΓΣΑ 87 ΚΑΙ ΚΑΤΟΠΙΝ ΠΡΟΒΟΛΗ ΤΩΝ ΣΗΜΕΙΩΝ ΤΗΣ ΑΠΟΤΥΠΩΣΗΣ ΣΤΗΝ ΕΓΚΑΡΣΙΑ ΜΕΡΚΑΤΟΡΙΚΗ ΠΡΟΒΟΛΗ
ΕΛΛΕΙΨΟΕΙΔΕΣ G.R.S 80
ΚΕΝΤΡΙΚΟΣ ΜΕΣΗΜΒΡΙΝΟΣ λο = 24°

ΕΚΠΟΝΗΣΗ ΜΕΛΕΤΗΣ:
ΘΕΜΙΣΤΟΚΛΗΣ ΣΟΥΛΟΣ ΔΙΠ/ΧΟΣ ΤΟΠΟΓΡΑΦΟΣ ΜΗΧ/ΚΟΣ Ε.Μ.Π-ΜΕΛΕΤΗΤΗΣ Δ.Ε.

ΥΠΟΜΝΗΜΑ ΣΥΜΒΟΛΩΝ ΔΙΑΓΡΑΜΜΑΤΟΣ
ΟΡΙΑ ΚΤΗΜΑΤΟΛΟΓΙΚΩΝ ΜΕΡΙΔΩΝ
ΟΡΙΟ ΓΗΠΕΔΟΥ ΧΑΔΑ

αριθμός σχεδίου

ΘΕΩΡΗΘΗΚΕ
ΛΕΡΟΣ 20/11/2014
Η ΔΙΝΤΡΙΑ ΔΑΣΩΝ

Κλίμακα 1:1000

Χρόνος μελέτης: ΝΟΕΜΒΡΙΟΣ 2014

ΘΕΩΡΗΣΗ ΥΠΗΡΕΣΙΑΣ	ΕΛΕΓΧΟΣ	ΣΦΡΑΓΙΔΑ-ΥΠΟΓΡΑΦΗ
ΕΛΛΗΝΙΚΗ ΔΗΜΟΚΡΑΤΙΑ ΝΟΜΟΣ ΔΩΔΕΚΑΝΗΣΟΥ ΔΗΜΟΣ ΛΕΡΟΥ	ΘΕΩΡΗΘΗΚΕ ΛΕΡΟΣ 17/11/2014 Ο ΠΡΟΙΣΤΑΜΕΝΟΣ ΤΥΔΑ ΧΡΙΣΤΟΔΟΥΛΟΣ ΕΛΛΗΝΑΣ Πολιτικός Μηχανικός	ΘΕΜΙΣΤΟΚΛΗΣ Γ. ΣΟΥΛΟΣ ΔΙΠΛ. ΑΓΡ. ΤΟΠΟΓΡΑΦΟΣ ΜΗΧΑΝΙΚΟΣ ΕΘΝΙΚΟ ΜΕΤΣΟΒΙΟΥ Π. ΣΧΝΕΙΟ ΜΕΛΕΤΗΤΗΣ Δ. ΑΡΙΘ. ΜΗΤΡΩΟΥ: 10702 ΛΑΚΚΙ-ΛΕΡΟΣ Τ.Κ.8 ΑΡ. ΜΗΤΡΩΟΥ: 2213 Α.2247022209-60370789