PDF Complete
Your unregistered copy cannot buy credits! Click here to register! Purchase credits!
Click here to upgrade!
Purchase PDF Converter!

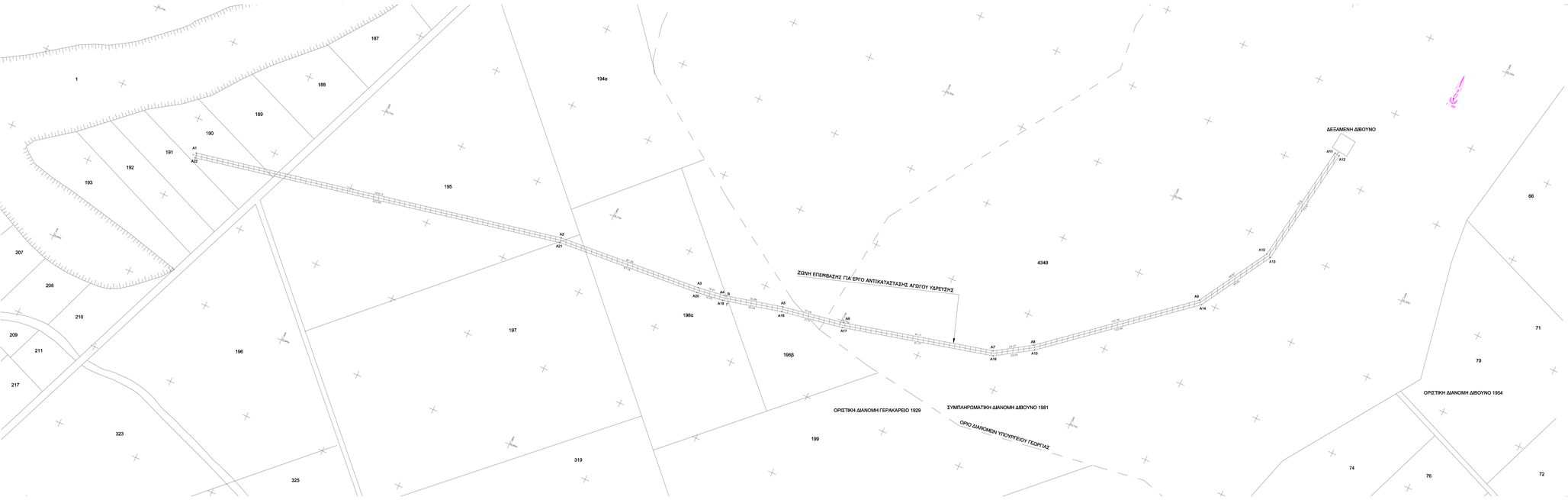

ΑΠΟΣΠΑΣΜΑ ΑΠΟ ΤΟ ΑΝΑΓΛΥΦΑΜΑ 1:5000 ΜΕ ΚΩΔΙΚΟ 3337.7
ΤΟΥ ΑΘΗΝΩΣ ΣΤΟ Φ.Χ. 1:50000 ΧΕΡΣΟΥ

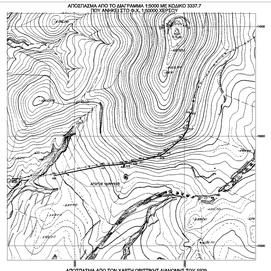

ΑΠΟΣΠΑΣΜΑ ΑΠΟ Φ.Χ. 1:50000 ΧΕΡΣΟΥ

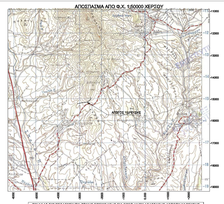

ΠΙΝΑΚΑΣ ΣΥΝΤΕΤΑΓΜΕΝΩΝ ΟΡΙΩΝ ΕΠΕΜΒΑΣΗΣ ΓΙΑ ΕΡΓΟ ΑΝΤΙΚΑΤΑΣΤΑΣΗΣ ΑΓΩΓΟΥ ΥΔΡΕΥΣΗΣ

ΣΗΜΕΙΑ ΕΠΕΜΒΑΣΗΣ ΕΡΓΟΥ ΑΝΤΙΚΑΤΑΣΤΑΣΗΣ ΑΓΩΓΟΥ ΥΔΡΕΥΣΗΣ		ΣΗΜΕΙΑ ΕΠΕΜΒΑΣΗΣ ΕΡΓΟΥ ΑΝΤΙΚΑΤΑΣΤΑΣΗΣ ΑΓΩΓΟΥ ΥΔΡΕΥΣΗΣ		ΗΜΕΤ: ΓΤΚ Β.Ε.Σ.(ΕΓΣΑ) '87 Φ.Σ. Φ.Σ.' '87		ΕΓΣΑ-87	
Φ.Σ. φ.μοίρ' '87	Φ.Σ. λ.μοίρ' '87	Φ.Σ. φ.μοίρ' '87	Φ.Σ. λ.μοίρ' '87	Φ.Σ. φ.μοίρ' '87	Φ.Σ. λ.μοίρ' '87	Y	X
A1	39°46'.146	22°45'.167	39°46'.146	22°45'.167	39°46'.146	4406.000	6100.000
A2	39°46'.146	22°45'.167	39°46'.146	22°45'.167	39°46'.146	4406.000	6100.000
A3	39°46'.146	22°45'.167	39°46'.146	22°45'.167	39°46'.146	4406.000	6100.000
A4	39°46'.146	22°45'.167	39°46'.146	22°45'.167	39°46'.146	4406.000	6100.000
A5	39°46'.146	22°45'.167	39°46'.146	22°45'.167	39°46'.146	4406.000	6100.000
A6	39°46'.146	22°45'.167	39°46'.146	22°45'.167	39°46'.146	4406.000	6100.000
A7	39°46'.146	22°45'.167	39°46'.146	22°45'.167	39°46'.146	4406.000	6100.000
A8	39°46'.146	22°45'.167	39°46'.146	22°45'.167	39°46'.146	4406.000	6100.000
A9	39°46'.146	22°45'.167	39°46'.146	22°45'.167	39°46'.146	4406.000	6100.000
A10	39°46'.146	22°45'.167	39°46'.146	22°45'.167	39°46'.146	4406.000	6100.000
A11	39°46'.146	22°45'.167	39°46'.146	22°45'.167	39°46'.146	4406.000	6100.000
A12	39°46'.146	22°45'.167	39°46'.146	22°45'.167	39°46'.146	4406.000	6100.000
A13	39°46'.146	22°45'.167	39°46'.146	22°45'.167	39°46'.146	4406.000	6100.000
A14	39°46'.146	22°45'.167	39°46'.146	22°45'.167	39°46'.146	4406.000	6100.000
A15	39°46'.146	22°45'.167	39°46'.146	22°45'.167	39°46'.146	4406.000	6100.000
A16	39°46'.146	22°45'.167	39°46'.146	22°45'.167	39°46'.146	4406.000	6100.000
A17	39°46'.146	22°45'.167	39°46'.146	22°45'.167	39°46'.146	4406.000	6100.000
A18	39°46'.146	22°45'.167	39°46'.146	22°45'.167	39°46'.146	4406.000	6100.000
A19	39°46'.146	22°45'.167	39°46'.146	22°45'.167	39°46'.146	4406.000	6100.000
A20	39°46'.146	22°45'.167	39°46'.146	22°45'.167	39°46'.146	4406.000	6100.000
A21	39°46'.146	22°45'.167	39°46'.146	22°45'.167	39°46'.146	4406.000	6100.000

ΑΠΟΣΠΑΣΜΑ ΑΠΟ ΤΟΝ ΧΑΡΤΗ ΟΡΙΣΤΙΚΗΣ ΔΙΑΝΟΜΗΣ ΤΟΥ 1929
ΤΟΥ ΥΠ. ΓΕΩΡΓΙΑΣ ΤΟΥ ΑΓΡΟΚΤΗΜΑΤΟΣ ΓΕΡΑΚΑΡΕΙΟΥ 1:5000

ΑΠΟΣΠΑΣΜΑ ΑΠΟ ΤΟΝ ΧΑΡΤΗ ΣΥΜΠΛΗΡΩΜΑΤΙΚΗΣ ΔΙΑΝΟΜΗΣ ΤΟΥ 1981
ΤΟΥ ΥΠ. ΓΕΩΡΓΙΑΣ ΤΟΥ ΑΓΡΟΚΤΗΜΑΤΟΣ ΔΙΒΟΥΝΟΥ 1:5000

ΕΛΛΗΝΙΚΗ ΔΗΜΟΚΡΑΤΙΑ
ΠΕΡΙΦΕΡΕΙΑ ΚΕΝΤΡΙΚΗΣ ΜΑΚΕΔΟΝΙΑΣ-ΔΗΜΟΣ ΚΙΛΚΙΣ
ΔΗΜΟΤΙΚΗ ΕΠΙΧΕΙΡΗΣΗ ΥΔΡΕΥΣΗΣ ΑΠΟΧΕΤΕΥΣΗΣ ΚΙΛΚΙΣ
(Δ.Ε.Υ.Α.Κ.)

ΕΡΓΟ ΧΑΡΑΚΤΗΡΕΜΟΣ ΕΚΤΑΣΗΣ ΜΕ ΣΤΟΙΧΕΙΑ Α1 ΕΩΣ Α22 ΚΑΙ ΕΜΒΑΔΟ ΕΥΠ. ΓΕΩΡΓΙΑΣ=2228,50 τ.μ.-Ε(ΕΓΣΑ)=2227,41 τ.μ.

ΘΕΣΗ : ΑΓΡΟΚΤΗΜΑΤΑ ΓΕΡΑΚΑΡΕΙΟΥ ΚΑΙ ΔΙΒΟΥΝΟΥ ΚΙΛΚΙΣ

ΘΕΜΑ :	ΑΡΙΘΜΟΣ ΣΧΕΔΙΟΥ
ΤΟΠΟΓΡΑΦΙΚΟ ΔΙΑΓΡΑΜΜΑ	**Τ-1**
ΚΛΙΜΑΚΑ 1 : 500	ΔΕΚΕΜΒΡΙΟΣ 2014
ΘΕΩΡΗΣΗ ΥΠΗΡΕΣΙΑΣ	ΥΠΟΓΡΑΦΗ-ΣΦΡΑΓΙΔΑ
ΣΥΝΤΑΞΑΝΤΑΣ	ΑΣλΑΝΙΔΗΣ ΧΡΗΣΤΟΣ ΑΓΡΟΝΟΜΟΣ & ΤΟΠΟΓΡΑΦΟΣ ΜΗΧΑΝΙΚΟΣ Α.Μ. ΤΕΕ 71387
ΘΕΩΡΗΘΗΚΕ	