ΤΟΠΟΓΡΑΦΙΚΗ ΑΠΟΤΥΠΩΣΗ ΓΙΑ ΤΗΝ ΕΚΔΟΣΗ ΠΡΑΞΗΣ ΧΑΡΑΚΤΗΡΙΣΜΟΥ ΠΕΡΙΟΧΗΣ ΕΡΓΟΥ ΦΡΑΓΜΑΤΟΣ ΤΡΙΑΝΤΑΦΥΛΛΙΑΣ
ΣΥΝΤΕΤΑΓΜΕΝΕΣ ΕΓΣΑ '87
ΚΛΙΜΑΚΑ 1/2500

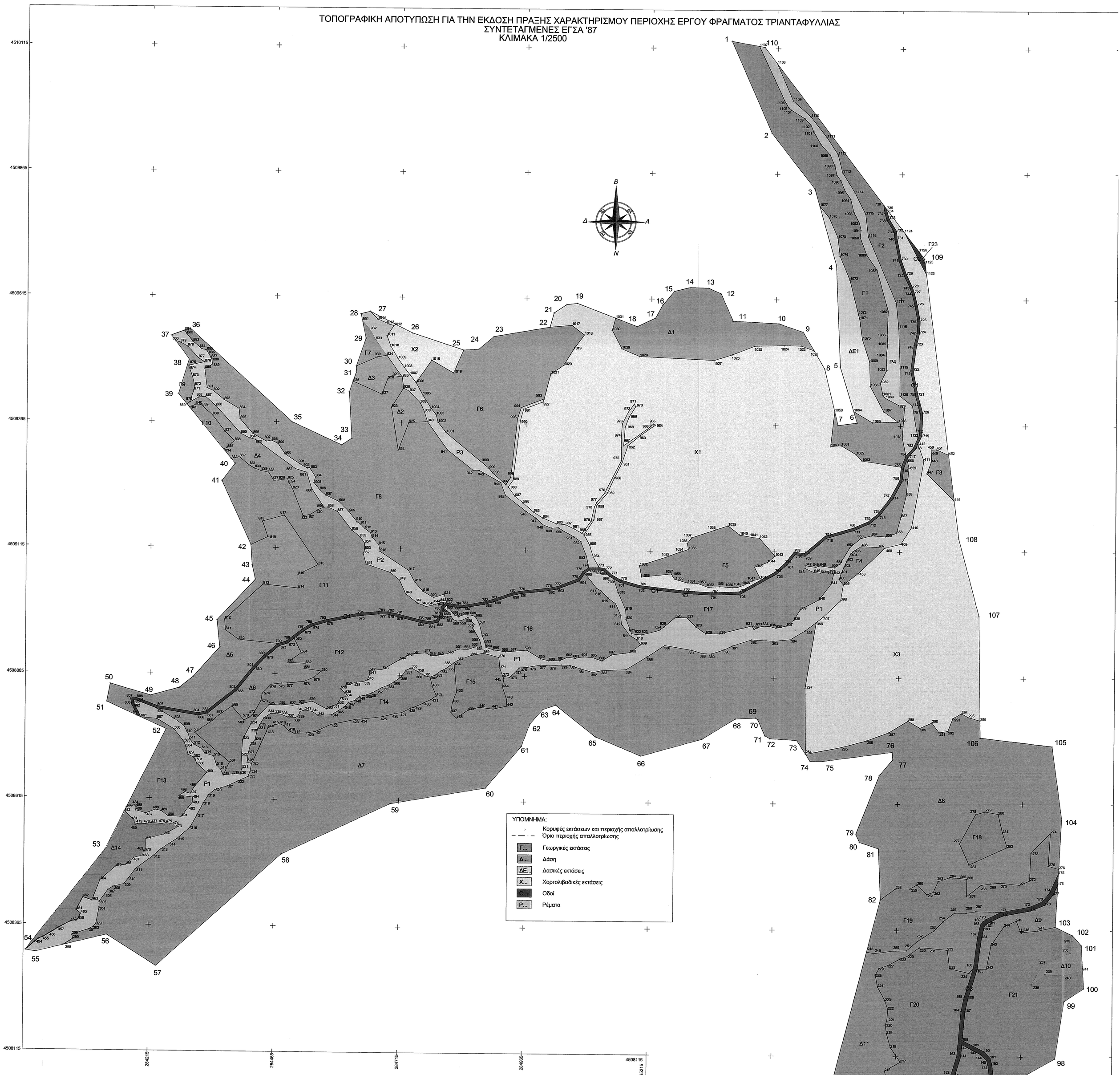

ΑΠΟΣΠΑΣΜΑ ΑΠΟ ΧΑΡΤΗ ΓΥΣ ΚΛ:1/5.000
ΦΥΛΛΑ 3272.7, 3272.8, 3282.1
ΠΕΡΙΟΧΗ ΕΡΓΟΥ

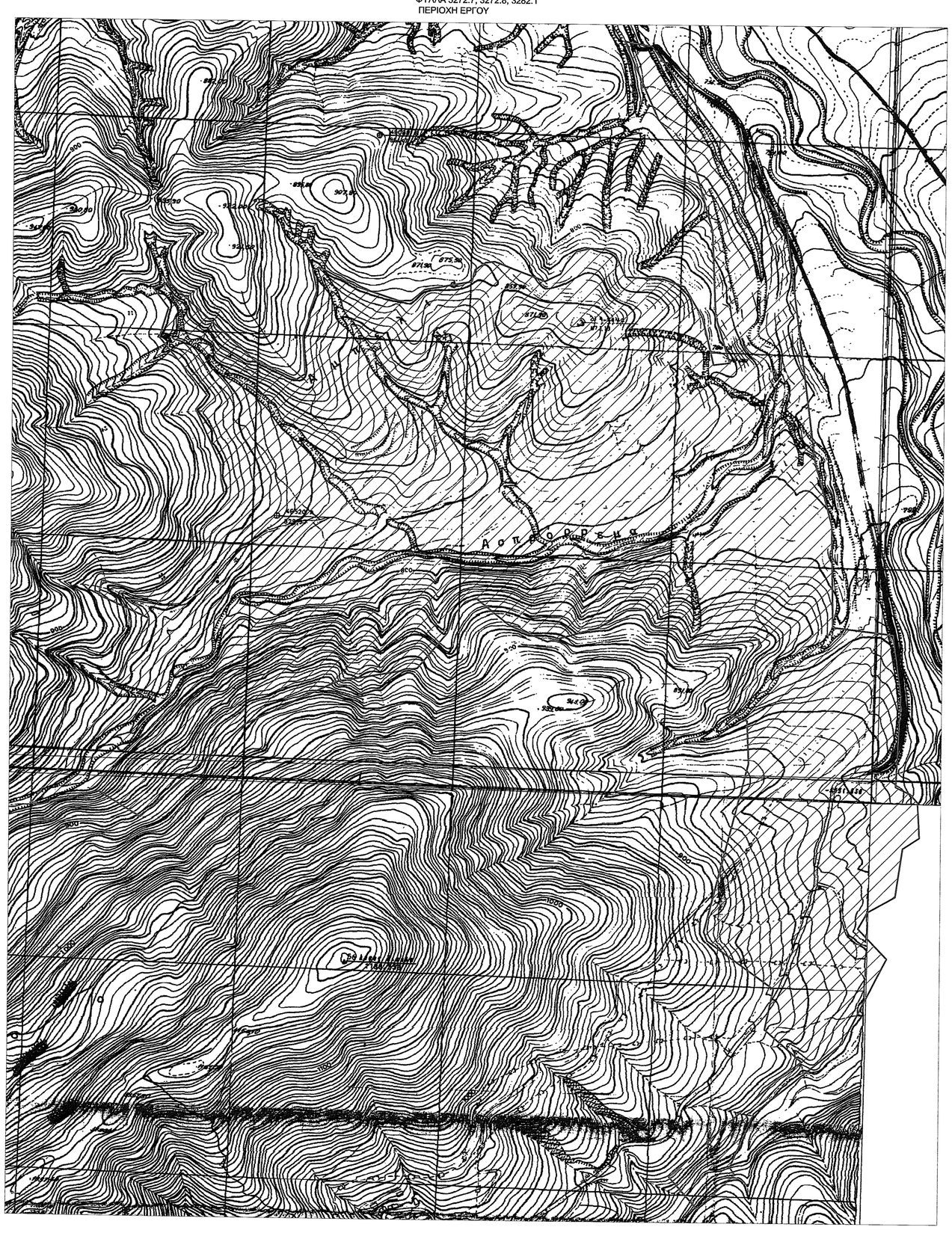

ΑΠΟΣΠΑΣΜΑ ΑΠΟ ΧΑΡΤΗ ΓΥΣ ΚΛ:1/50.000
ΦΥΛΛΟ ΚΑΣΤΟΡΙΑ
ΠΕΡΙΟΧΗ ΕΡΓΟΥ

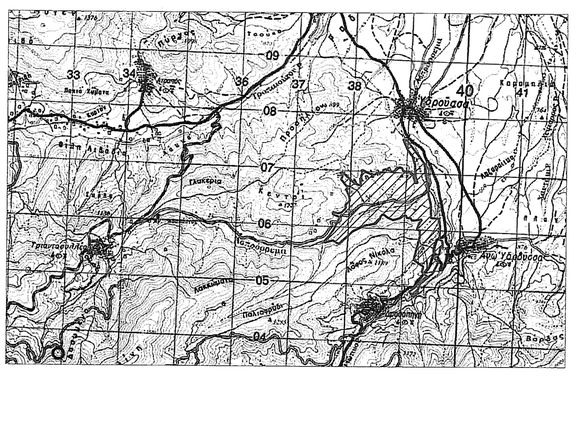

ΣΥΝΟΛΙΚΟΣ ΠΙΝΑΚΑΣ ΕΚΤΑΣΕΩΝ ΤΗΣ ΠΕΡΙΟΧΗΣ ΑΠΑΛΛΟΤΡΙΩΣΗΣ ΤΟΥ ΦΡΑΓΜΑΤΟΣ ΤΡΙΑΝΤΑΦΥΛΛΙΑΣ, Δήμος Φλώρινας, Περιφερειακή Ενότητα Φλώρινας, Περιφέρεια Δυτικής Μακεδονίας και Αποκεντρωμένη Διοίκηση Ηπείρου-Δυτικής Μακεδονίας

Μορφή	Έκταση (σε τ.μ.)	Ποσοστό (%)	Ενός Διοικητικών Όρίων
Γεωργική Έκταση	723365	39.39	Περιφερειακής Ενότητας Φλώρινας
Δάσος	549450	29.92	
Δασική έκταση	15550	0.85	
Χορτολιβαδική Έκταση	407509	22.19	
Οδοί	21131	1.15	
Ρέματα	119462	6.50	
ΣΥΝΟΛΟ	1836467	100	

ΥΠΟΣΗΜΕΙΩΣΗ: ΟΙ ΣΥΝΤΕΤΑΓΜΕΝΕΣ ΕΓΣΑ '87 ΤΩΝ ΣΗΜΕΙΩΝ ΕΜΦΑΝΙΖΟΝΤΑΙ ΣΤΟ ΣΥΝΗΜΜΕΝΟ ΤΕΥΧΟΣ ΜΕ ΤΗΝ ΟΝΟΜΑΣΙΑ : ΠΙΝΑΚΕΣ ΤΟΠΟΓΡΑΦΙΚΟΥ ΔΙΑΓΡΑΜΜΑΤΟΣ ΤΗΣ ΠΕΡΙΟΧΗΣ ΤΟΥ ΦΡΑΓΜΑΤΟΣ ΤΡΙΑΝΤΑΦΥΛΛΙΑΣ ΚΑΙ ΤΩΝ ΣΥΝΑΦΩΝ ΕΡΓΩΝ

ΚΑΛΛΙΟΠΗ Α. ΔΗΜΤΣΑ
ΔΙΠΛ. ΤΟΠΟΓΡΑΦΟΣ ΜΗΧΑΝΙΚΟΣ
Δρ. Μηχανικός Τοπ. & Χωρ.
Αναπλ. Καθηγήτρια Τ.Ε.Ι. Δυτ. Ελλάδας
Τμήμα Τοπογραφίας
Τηλ.: 2651077 - 6977 677 250

ΦΟΡΕΑΣ: ΦΡΑΓΜΑ ΤΡΙΑΝΤΑΦΥΛΛΙΑΣ ΚΑΙ ΣΥΝΑΦΗ ΕΡΓΑ
ΘΕΣΗ: ΚΤΗΜΑΤΙΚΗ ΠΕΡΙΟΧΗ Τ.Κ. ΤΡΙΑΝΤΑΦΥΛΛΙΑΣ, Τ.Κ. ΑΝΩ ΥΔΡΟΥΣΑΣ, Τ.Κ. ΥΔΡΟΥΣΑΣ ΔΗΜΟΥ ΦΛΩΡΙΝΑΣ, ΠΕΡ. ΕΝΟΤ. ΦΛΩΡΙΝΑΣ
ΤΙΤΛΟΣ: ΤΟΠΟΓΡΑΦΙΚΟ ΔΙΑΓΡΑΜΜΑ
ΚΛΙΜΑΚΑ: Κ.Υ.: 1/ΜΑΚΑ 1:2500
ΧΡΟΝΟΣ: ΜΕΛΕΤΗΣ - ΙΑΝΟΥΑΡΙΟΣ 2015
ΠΡΟΓΡΑΜΜΑ:
ΦΑΚΕΛΟΣ: