ΧΑΡΤΗΣ ΓΥΣ 1:5000

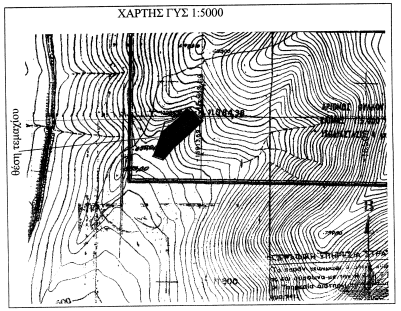

ΧΑΡΤΗΣ ΓΥΣ 1:50000



ΑΠΟΣΠΑΣΜΑ ΧΑΡΤΗ ΔΙΑΝΟΜΗΣ ΑΓΡ/ΤΟΣ ΑΝΤΙΓΟΝΟΥ
ΚΛΙΜΑΚΑ 1:5000

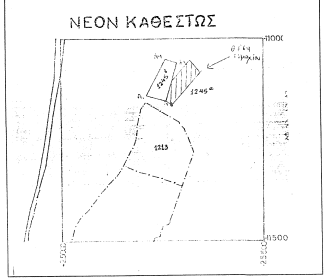

ΟΔΟΙΠΟΡΙΚΟ ΣΚΑΡΙΦΗΜΑ

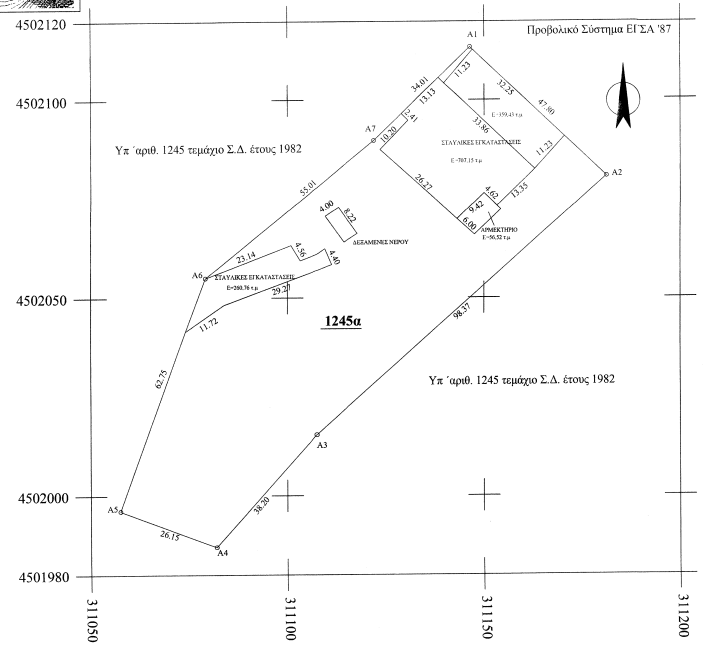

ΣΥΝΤΕΤΑΓΜΕΝΕΣ ΚΟΡΥΦΩΝ
ΣΕ ΣΥΣΤΗΜΑ ΕΓΣΑ

A1	311146,30	4502113,46	A5	311057,52	4501996,17
A2	311181,11	4502080,71	A6	311079,25	4502055,03
A3	311107,50	4502015,45	A7	311121,92	4502089,76
A4	311082,00	4501987,00			

ΕΜΒΑΔΟΝ ΑΥΘΑΙΡΕΤΑ ΚΑΤΕΧΟΜΕΝΟΥ ΤΕΜΑΧΙΟΥ : 6.138,19 τ.μ.

ΔΗΛΩΣΗ ΙΔΙΟΚΤΗΤΗ
Τα όρια του τεμαχίου υποδείχθηκαν από εμένα και είναι τα αριθ.

ΔΗΛΩΣΗ ΜΗΧΑΝΙΚΟΥ
Το με στοιχεία Α1,Α2,Α3,Α4,Α5,Α6,Α7,Α1 ακροτεμάχιο βρίσκεται στην κτηματική περιοχή ΑΝΤΙΓΟΝΟΥ και από την αποτύπωση της υφιστάμενης κατάστασης βρέθηκε να έχει εμβαδόν συνολικά 6.138,19 τ.μ.

ΤΕΧΝΙΚΟ ΓΡΑΦΕΙΟ
ΜΠΙΤΑΚΗΣ ΑΝΘΙΜΟΣ
ΠΟΛΙΤΙΚΟΣ ΜΗΧ/ΚΟΣ
ΑΜΥΝΤΑΙΟ

ιδιοκτήτης	εργο
ΤΣΑΚΙΡΙΔΗΣ ΑΝΕΣΤΗΣ ΤΣΑΚΙΡΙΔΗΣ ΙΩΑΝΝΗΣ ΤΣΑΚΙΡΙΔΗΣ ΓΕΡΜΑΝΟΣ	ΑΠΟΤΥΠΩΣΗ ΥΦΙΑΣΤΑΜΕΝΗΣ ΚΑΤΑΣΤΑΣΗΣ ΤΜΗΜΑΤΟΣ ΤΟΥ ΤΕΜΑΧΙΟΥ 1245 (ΤΕΜΑΧΙΟ 1245α)

θέση ΚΤΗΜΑΤΙΚΗ ΠΕΡΙΟΧΗ ΑΝΤΙΓΟΝΟΥ - ΕΚΤΟΣ ΣΧΕΔΙΟΥ

ΘΕΜΑ ΣΧΕΔΙΟΥ
ΤΟΠΟΓΡΑΦΙΚΟ ΔΙΑΓΡΑΜΜΑ

αρ. σχεδίου

κλίμακα
1:500, 1:5.000, 1:50.000

ΜΕΛΕΤΗΤΗΣ
ΜΠΙΤΑΚΗΣ ΑΝΘΙΜΟΣ

χρόνος μελέτης ΣΕΠΤΕΜΒΡΙΟΣ 2014

σφραγίδα-υπογραφή

Θεώρηση υπηρεσίας

ΔΕΟΠΡΟΜΕ